




कैलकुलेशन शीट

जनपद-बलरामपुर में उत्तरोला सादुल्लानगर मार्ग रामघोसी से बढनी चाफा मार्ग के मध्य कुआनो नदी पर चोर घटा घाट पुल के पहुच मार्ग एवं अतिरिक्त पहुच मार्ग के निर्माण हेतु आरक्षित वन भूमि निर्माण खण्ड लो0नि0वि0 बलरामपुर

परगना/तहसील	ग्राम	आकृति	ल0 (मी0) में	चौ0 (मी0) में	कुल क्षेत्र वर्ग (मी0 में)	कृषित क्षेत्र (हे0में)	ग्राम समाज क्षे0 (हे0में)	सरकारी क्षेत्र (हे0में)	आरक्षित वन भूमि (हे0 में)	कुल क्षेत्रफल (हे0 में)
1	2	3	4	5	6	7	8	9	10	11
रसूलपुर/डुमरियागंज	सिरसिया	<input type="text"/>	258.00	—	5517.65	0.552	—	—	0.552	0.552


अवर अभियन्ता
निर्माण खण्ड, लो0नि0वि0
बलरामपुर।


सहायक अभियन्ता
निर्माण खण्ड, लो0नि0वि0
बलरामपुर।


अधिशायी अभियन्ता
निर्माण खण्ड, लो0नि0वि0
बलरामपुर।