

कार्यालय अपर प्रमुख वन संरक्षक एवं नोडल अधिकारी, वन संरक्षण,
इन्दिरानगर फोरेस्ट कालोनी, उत्तराखण्ड, देहरादून।
संख्या 158 / 1जी-FP/UK/ROAD/11976/2015 देहरादून: दिनांक: 10 जुलाई,
2015


सेवा में,
अपर सचिव, वन
उत्तराखण्ड शासन

विषय:-जनपद टिहरी में चौपडियालगौंव से सौड़ मोटर मार्ग के कि०मी०
12 से खुरैत मोटर मार्ग निर्माण हेतु - 2.565 है० वन भूमि
हस्तांतरण FP/UK/ROAD/11976/2015

महोदय,

उपरोक्त विषयक वन भूमि हस्तांतरण प्रस्ताव संस्तुति सहित शासन को ऑनलाइन प्रेषित किया गया है जिसकी हार्ड कॉपी आवश्यक अग्रेत्तर कार्यवाही हेतु संलग्न कर विशेष पत्रवाहक के माध्यम से प्रेषित किया जा रहा है। प्रस्ताव आपदा प्रभावित जनपद में 5 है० से कम क्षेत्रफल तथा प्रति है० 50 से कम अनुपात में वृक्ष प्रभावित होने के कारण सहमति की दशा में प्रस्ताव पर सैद्धांतिक स्वीकृति राज्य सरकार स्तर से प्रदान करने का कष्ट करें।

भवदीय,



(एस०टी०एस०लेप्चा)

अपर प्रमुख वन संरक्षक
एवं नोडल अधिकारी

संलग्नक: उपरोक्तानुसार

संख्या : /1जी-FP/UK/ROAD/11976/2015 तद्दिनांकित

प्रतिलिपि:

1. प्रमुख वन संरक्षक, उत्तराखण्ड।
2. मुख्य वन संरक्षक, गढ़वाल, पौड़ी।
3. वन संरक्षक, भागीरथी वृत्त, मुनी की रेती।
4. अपर सचिव, लोक निर्माण विभाग/पी०एम०जी०एस०वाई, उत्तराखण्ड शासन, देहरादून।
5. जिलाधिकारी, टिहरी।
6. प्रभागीय वनाधिकारी, नरेंद्रनगर वन प्रभाग।
7. अधिशासी अभियंता, पी०एम०जी०एस०वाई, सि०ख०-2, नई टिहरी।

(एस०टी०एस०लेप्चा)

अपर प्रमुख वन संरक्षक
एवं नोडल अधिकारी

भाग IV

(नोडल अधिकारी अथवा प्रधान मुख्य वन संरक्षक अथवा अध्यक्ष, वन विभाग द्वारा
भरे जाने के लिए)

परियोजना का नाम:

जनपद टिहरी में चौपडियालगोंव से सौड़ मोटर मार्ग के कि०मी० 12 से खुरैत मोटर मार्ग
निर्माण हेतु – **2.565 है० वन भूमि हस्तांतरण FP/UK/ROAD/11976/2015**

1. टिप्पणी के साथ प्रस्ताव को स्वीकार करने या अन्यथा के लिए राज्य वन विभाग की विस्तृत राय और निर्दिष्ट सिफारिशें। (राय देते समय, सम्बन्धित वन संरक्षक अथवा उप वन संरक्षक की प्रतिकूल टिप्पणी की सुस्पष्ट समीक्षा की जाय और विवेचनात्मक टिप्पणी दी जाय):

उपरोक्त योजना हेतु नरेंद्रनगर वन प्रभाग में खुरैत कक्ष सं० 1 में 0.225 है०, कक्ष सं० 9 में 0.9 है० व कक्ष सं० 12 ए में 0.9 है० कुल 2.025 है० आरक्षित वन भूमि तथा 0.54 है० सिविल वन भूमि कुल 2.565 है० वन भूमि का हस्तांतरण प्रस्तावित है जिसका अवलोकन करने पर पाया गया कि उपरोक्त मोटर मार्ग निर्माण हेतु उपरोक्त वन भूमि का सम्मिलित होना अनिवार्य है। प्रभागीय वनाधिकारी, नरेंद्रनगर वन प्रभाग तथा वन संरक्षक, भागीरथी वृत्त, मुनी की रेती द्वारा भी प्रस्ताव पर अपनी संस्तुति की है। अतः जनहित में, प्रस्ताव आपदा प्रभावित जनपद में 5 है० से कम क्षेत्रफल तथा प्रति है० 50 से कम अनुपात में वृक्ष प्रभावित होने के कारण प्रस्ताव पर सैद्धांतिक स्वीकृति राज्य सरकार स्तर से प्रदान करने की संस्तुति की जाती है।

हस्ताक्षर:

नाम व पदनाम: (एस०टी०एस०लेप्चा भा.व.से)

अपर प्रमुख वन संरक्षक, वन संरक्षण
एवं

नोडल अधिकारी, उत्तराखण्ड
अपर प्रमुख वन संरक्षक एवं नोडल अधिकारी

सरकारी मोहर: वन संरक्षण, भूमि सर्वेक्षण निदेशालय, उत्तराखण्ड
देहरादून

तिथि : 10/07/2015

स्थान: देहरादून

भाग - III


(सम्बन्धित वन संरक्षक द्वारा भरा जाना है)

प्रस्ताव संख्या — FP/UK/ROAD/11976/2015

प्रस्ताव का नाम — Chopriyal Gaon Saur motor road Km.12.00 to Khurait motor road
2.565ha

1. स्थल, जहां की वन भूमि शामिल की गयी है क्या इसका सम्बन्धित वन संरक्षक ने निरीक्षण किया है? (हां/नहीं) यदि हां तो निरीक्षण की तारीख और किये गये प्रेक्षणों को, निरीक्षण नोट के रूप में संलग्न करें। — नहीं
2. क्या सम्बन्धित वन संरक्षक भाग-ख में दी गयी सूचना और उप वन संरक्षक के सुझावों से सहमत हैं। — हां
3. प्रस्ताव की स्वीकृति या अन्यथा के बारे में सम्बन्धित वन संरक्षक की विस्तृत कारणों के साथ विशेष सिफारिशें। — संस्तुति की जाती है।

तिथि 20/6/2015
स्थान — मुनिकीरेती।

हस्ताक्षर

नाम और पदनाम — (एस0पी0 सुबुद्धि)
वन संरक्षक,
भागीरथी वृत्त
मुनिकीरेती (टि0ग0)

प्रारूप-3

भाग-2

(संबंधित उप वन संचालक द्वारा भरा जाएगा)

16. परियोजना या स्कीम की अवस्थिति	-	प्रधामंत्री ग्राम सड़क योजना के अन्तर्गत प्रस्तावित धीपडियाल गांव से शौड मोटर मार्ग के किमी० 12.00 से खुरेत मोटर मार्ग का नव निर्माण कार्य (लग 5.00 किमी०)
(i) राज्य/समस्तज्यक्षेत्र	-	उत्तराखण्ड राज्य
(ii) जिला	-	टिहरी गढ़वाल
(iii) जिला वन प्रभाग	-	सकलाना रेंज (नरेन्द्रनगर वन प्रभाग, मुनिकीरेती)।
(iv) पूर्वक्षण के लिए उपयोग की जाने वाली प्रस्तावित वन भूमि का क्षेत्र	-	2.565 हे०
17. पूर्वक्षण के लिए पहचानी गई वन भूमि की विधिक प्रारिथति	-	अवरक्षित वन भूमि
18. अपवर्जन के लिए प्रस्तावित वन भूमि में उपलब्ध वनस्पति का ब्यौरा	-	
(i) वन का प्रकार	-	
(ii) वनस्पति का आसैत पूर्ण धनत्व	-	0.30
(iii) प्रजातिवार स्थानीय या वडौनिक नाम और गिराए जाने के लिए अपेक्षित वृक्षों की परिगणना	-	ब्यास डलंग हे०
(iv) पूर्वक्षण के लिए उपयोग की जाने वाली वन भूमि के लिए कार्यकरण योजना का नुस्खा	-	डलंग हे०
19. भूक्षरण के लिए पूर्वक्षण हेतु उपयोग की जाने वाली वन भूमि की स्थलाकृति और क्षीणता पर संक्षिप्त टिप्पण	-	डलंग हे०
20. वन भूमि की सीमा से पूर्वक्षण के लिए उपयोग की जाने वाली प्रस्तावित वन भूमि की लगभग दूरी :	-	0.50 किमी०
21. वन्य जीव की दृष्टि से पूर्वक्षण में उपयोग की जाने वाली प्रस्तावित वन भूमि की महत्ता :	-	
(i) पूर्वक्षण के लिए उपयोग की जाने वाली प्रस्तावित वन भूमि के लगभग विद्यमान वन्यजीव का ब्यौरा :	-	
(ii) क्या राष्ट्रीय उद्यान, वन्यजीव अभ्यारण जैव क्षेत्र औरक्षण व्याघ्र रिजर्व, हाथी कोरीडोर वन्यजीव अल्पप्रास गलियारे आदि के भाग का निर्माण करते हैं (यदि ऐसा है तो क्षेत्र के ब्यौरे और उपाबद्ध किए जाने में मुख्य वन्य जीव वाहन की और टीका टिप्पणियों उपाबद्ध की जाए)	-	नही हे०
(iii) क्या किसी राष्ट्रीय उद्यान, वन्यजीव अभ्यारण जैव क्षेत्र औरक्षण व्याघ्र रिजर्व, हाथी गलियारे पूर्वक्षण के लिए उपयोग की जाने वाली प्रस्तावित वन भूमि की सीमा से दस कि.मी. के भीतर अवस्थित है (यदि ऐसा है तो क्षेत्र के ब्यौरे और मुख्य वन्य जीव वाहन की टीका-टिप्पणियों उपाबद्ध की जाए)	-	नही हे०
(iv) क्या राष्ट्रीय उद्यान, वन्य जीव अभ्यारण जैव क्षेत्र औरक्षण व्याघ्ररिजर्व हाथी गलियारे वन्य जीव उल्पास आदि पूर्वक्षण के लिए उपयोग की जाने वाली प्रस्तावित वन भूमि की सीमा से एक कि.मी. के भीतर अवस्थित है। (यदि ऐसा है तो क्षेत्र के ब्यौरे और मुख्य वन्य जीव वाहन की टीका-टिप्पणियों उपाबद्ध की जाए)	-	नही हे०

- (अ) क्या क्षेत्र में वनस्पति और जीव जंतु के अलग या खतरों में अलग किन्म के उतरे की प्रजातियां हैं यदि है तो उसके ब्यौरे
22. क्या क्षेत्र में कोई संरक्षित पुरातत्वीय या विरासत स्थल या प्रतिस्थापक स्थापन या कोई महत्वपूर्ण संस्मारक अवस्थित है (यदि ऐसा है तो उपाबद्ध किए जाने के लिए सक्षम प्राधिकारी से अनापत्ति प्रमाण-पत्र (एन ओ सी) के साथ उसका ब्यौरा दें)
23. पूर्णक्षेत्र के लिए उपयोग की जाने वाली प्रस्तावित वन भूमि के विस्तार की युक्तियुक्तता के बारे में टीका टिप्पणियां दें :
- (i) क्या भाग- 1 के पैरा 6 और पैरा 7 में प्रयोक्ता अभिकरण द्वारा यथाप्रस्तावित वन भूमि की अपेक्षा अपरिहार्य है और परियोजना के लिए अति न्यूनतम है।
- (ii) यदि नहीं तो वन भूमि के सिफारिश किए गए क्षेत्र जिसके पूर्णक्षेत्र के लिए उपयोग किया जा सकता है।
24. किए गए अतिक्रमण के ब्यौरे :
- (i) क्या अधिनियम या अधिनियम के अधीन मार्गदर्शक सिद्धांतों के अतिक्रमण में किसी कार्य को किया गया है (हां/नहीं)
- (ii) यदि हां की गई कार्य अवधि, अतिक्रमण में अंतर्वर्तित वन भूमि, अतिक्रमण के लिए उत्तरदायी व्यक्ति (यों) का नाम, पते और पदनाम सहित अतिक्रमण के ब्यौरे और अतिक्रमण के लिए उत्तरदायी के लिए उत्तरदायी व्यक्ति (यों) के विरुद्ध की गई कार्यवाही
- (iii) क्या अतिक्रमण में कार्य अब भी प्रगति में है (हां/नहीं)
25. क्षतिपूर्क वनरोपण स्कीम के ब्यौरे
- (i) क्षतिपूर्क वनरोपण बढ़ाने के लिए पहचान की गई वन भूमि की विधिक प्रस्थिति।
- (ii) अवस्थिति, सर्वेक्षण या कम्पार्टमेंट या खतरा संख्या क्षेत्र और क्षतिपूर्क वनरोपण क्षेत्र के लिए पहचान किए गए गैर वन क्षेत्र या अवनत वन जैसे ब्यौरे दें।
- (iii) क्षतिपूर्क वनरोपण क्षेत्र के लिए पहचान किए गए गैर वनोत्पन्न या अवनत वन दर्शित करने वाले 150,000 माप के मूल में स्थल परत भारत का सर्वेक्षण और सामीप्य वन सीमाएं संलग्न हैं।
- (iv) रोपित की जाने वाली प्रजातियों कागजवन अभिकरण, समय सूची, लागत संरचना आदि सहित क्षतिपूर्क वनरोपण स्कीम के ब्यौरे संलग्न हैं (हां/नहीं)।
- (अ) क्षतिपूर्क वनरोपण स्कीम के लिए कुल वित्तीय उपरिब्यय :
- (vi) क्या क्षतिपूर्क वनरोपण के लिए और प्रबंधन के दृष्टिकोणों से पहचानर किए गए क्षेत्र की युक्तियुक्तता के बारे में संबद्ध उपवन संरक्षक से प्रमाण-पत्र संलग्न है (हां/नहीं)।
26. वनस्पति और जीव जंतु पर प्रस्तावित किष्काकलाओं के समाधान से सम्बन्धित महत्वपूर्ण तथ्य प्रकार में लाने वाले उप वन संरक्षक की स्थल निरीक्षण रिपोर्ट संलग्न है (हां/नहीं)।
27. स्वीकृति या अन्यथा कारणों के साथ प्रस्ताव के लिए उप वन संरक्षक की विनिर्दिष्ट सिफारिशों

नहीं है,

नहीं है,

अपरिहार्य

नहीं

नहीं

नहीं

निविल लोयन श्रुति

संलग्न है

संलग्न है

ज्योरा संलग्न है

₹ 7.61 लाख

संलग्न है

हाँ

वन श्रुति स्वीकृति की संकेत की जाती है

SITE INSPECTION REPORT- NOT BELOW THE RANK OF DCF
(for the forest land to be diverted under FCA)

5.1 A proposal has been received by this office from E.E PMGSY ID-2 New Tehri for diversion under FCA-1980 of 2.565 ha. of forest land for non forestry purpose. The project envisages the use of forest land for construction of there are 12 Chapels, 3 ashrams ~~to be constructed~~ near to Paurmahar. The site inspection of the land involved in the proposal has been done by me on dated 04/05/2015

5.2 On inspection of the site, it is found that the land required by the user agency is a RF/PF/un-classed/Other forests measuring 2.565 ha.

5.3 The requirement of forest land as proposed by the user agency in Co1.2 part-1 is unavoidable and is barest minimum required for the project.

5.4 Whether any rare /endangered /unique species of flora and fauna found in the area. If, so the details there of :-

5.5 ~~xx~~ Whether any protected archeological /heritage site/defence establishment or any other important monument is located in the area, if, so the details thereof with NOC from competent authority, if required.-

- The user agency has not violated the provisions of forest (Conservation), Act 1980 and no work has been started without proper sanction.
- It has been found that the user agency has violated (Conservation), Act, book of forest (Conservation) Act, 1980 attached.

Specific recommendation for acceptance or otherwise of the proposal

(नोट:- प्रमाणित अधिकारी द्वारा यहाँ पर प्रस्ताव के सम्बन्ध में अपनी संतुष्टि / दिव्यता अवस्था का संकेतित की जाय)

Recommended

Place: Munirki

Date: 02.02.2015

(Signature)

अधीक्षक, वन्य जीव
परिदेवना, बरगुवा
ऑफिसी-वरी

11.8. ~~xx~~ State the purpose for which the forest land is proposed to be diverted.
~~xx~~ out of (a) and (b) tick the option which is applicable and cross the option which is not applicable.

As per letter number 2-2/2000 FC dated 15-10-2000 from ministry of Environment & Forest, Government of India for proposal involving less then 40 hectares of forest land, the site inspection report from DCF is required and for proposal involving more the 40 hectares of forest land site inspection report from the conservator of forests is required.

PART-II

(To be filled by the concerned Deputy Conservator of Forest)

State Serial No. of proposal : UK-0363/2015

1. Location of the project/Scheme : Uttarakhand

(i)

State / Union Territory : Uttarakhand

(ii)

District : Tehri Garhwal

(iii)

Forest Division : Narendranagar,Munikireti

(iv)

Area of forest land proposed for diversion (in ha.) : 2.565

(v)

Category : Road**2. Legal status of forest land proposed for diversion**

S. No.	Division	Forest Land(ha.)	Legal Status
1	Narendranagar,Munikireti	0.54	Civil Soyam land
2	Narendranagar,Munikireti	2.025	Reserved Forest

Division 1. : Narendranagar,Munikireti

3. District wise area to be diverted in the division

S. No.	District	Area(ha.)
1	Tehri Garhwal	2.565

4. Details of Vegetation available in the forest land proposed for diversion

(ii)

Density of vegetation

S. No.	Area(in ha.)	Density	Eco-Class
1	2.565	0.3	Eco 5

S. No.	Scientific Name	Local Name	(31-60)cm.	(61-90)cm.	(91-120)cm.	(121-150)cm.	(>150)cm.
1	Pinus roxburghii	Chir	10	20	19	11	9
2	Pyrus pashia	Mehal		2			
3	Quercus leucotricophora	Banj	4	2		1	

5. Working plan prescription for the forest land proposed for diversion : NIL

6.

Brief note on vulnerability of the forest area to erosion : Stable Slopes

7.

Approximate distance of the proposed site for diversion from boundary of forest(in km.) :

NIL

8. Significance of the forest land proposed for diversion from wildlife point of view

- (i). **Details of wildlife present in and around the forest land proposed for diversion :**
Leopard, Deer
- (ii). **Whether forms part of national park, wildlife sanctuary, biosphere reserve, tiger reserve, elephant corridor, wildlife migration corridor etc. :** No
- (iii). **Whether the forest land proposed for diversion is located within eco-sensitive zone(ESZ) of the Protected Area notified under Wildlife(Protection) Act, 1972 (Note: In case, ESZ of a Protected Area is not notified, then, 10kms distance from boundary of the Protected Area should be treated as ESZ):** No
- (iv). **Whether any national park, wildlife sanctuary, biosphere reserve, tiger reserve, elephant corridor, wildlife migration corridor etc., is located within 1 Km. from boundary of the forest land proposed for diversion :** No
- (v). **Whether any rare/endangered/unique species of flora and fauna found in the area :** No

9.

Details of any protected archaeological/heritage site/defence establishment or any other important monument located in the area, if any

- (i). **Whether any protected archaeological/heritage site/defence establishment or any other important monument is located in the area :** No

10. Comment as to the reasonability of the extent of the forest land proposed for diversion

- (i). **Whether the requirement of forest land as proposed by the user agency is unavoidable and bare minimum for the project :** Yes

11. Details of violation(s), if any ,committed

- (i). **Whether any work in violation of the Act or guidelines issued under the Act has been carried out :** No

12. Whether work in violation is still in progress(Yes/No) : NIL**13. Details of compensatory afforestation scheme**


(iii).

Total Financial Outlay for C.A: 10.43396

(ii).

Whether the land identified by User Agency is suitable for CA and from management point of view?: Yes

(iii).

Copy of certificate regarding suitability of land identified for CA and from management point of view: 

(iv).

Copy of detailed CA scheme including species to be planted, implementing agency, time

schedule, cost structure etc.:



Additional information Details

S. No.	Documents	Remarks
NIL		

14. District Profile

S.no	District Name	Geographical area of the district (in ha.)	Forest area of the district (in ha.)	Total forest area diverted since 1980 (in ha.)	No. of Approved Cases	Forest Land including penal C.A. (in ha.)	Progress of compensatory afforestation as on (date)	A) Forest land (in ha.)	B) Non-forest land (in ha.)
1	Tehri Garhwal	383700	143268	585.029	154				

15.

Site inspection report of the DFO/CCF/Nodal Officer highlighting important facts pertaining to the forest land

Division Name	Circle	Site inspected By	Whether site inspected	No. of times site visited	Site inspection report	Date of visit
Narendranagar, Munikireti	Bhagirathi	DFO	Yes	One		04/05/2015
	Bhagirathi	CF	No		No Data	

(Specific recommendation of the DFO/CCF/Nodal Officer with (Part II, III & Part IV))

16.

Specific recommendation of the DFO/CCF/Nodal Officer for acceptance or otherwise of the proposal with reason

Division	Circle	Recommendation By	Recommendation	Reason	Letter	Whether CF agreed
Narendranagar, Munikireti	Bhagirathi	DFO	Recommended	364 People are Benefited		
	Bhagirathi	CF	Recommended			Yes

□

FORM - A

Form for seeking prior approval of Central Government under section 2 of the Forest(Conservation) Act,1980 for Diversion of fresh forest area

PART - I

(To be filled up by User Agency)

A. General Details**A-1. Project Details**

(i). **Proposal No. :** FP/UK/ROAD/11976/2015

(ii). **Name of Project for which Forest Land is required :** Chopriyal Gaon Saur motor road Km.12.00 to Khurait motor road

(iii). **Short narrative of the proposal and Project/scheme for which the forest land is required :** Construction of new motor road Chopriyal Gaon Saur motor road Km.12.00 to Khurait motor road

(iv). **State :** Uttarakhand

(v). **Category of the Project :** Road

(vi). **Shape of forest land proposed to be diverted :** Linear

(vii). **Estimated cost of the Project(Rupees in lacs) :** 462.54

(viii). **Area of forest land proposed for diversion(in ha.):** 2.565

(ix). **Total period for which the forest land is proposed to be diverted(in years):** 99

A-2. Details of User Agency

(i). **Name :** PMGSY ID IIND NEW TEHRI

(ii). **Address1 :** Executive Engineer PMGSY ID-2 New Tehri

(iii). **Address2 :** NIL

(iv). **State :** Uttarakhand

(v). **District :** Tehri Garhwal

(vi). Pin : 249001

(vii). Landmark : Tehri Dam

(viii). Email address : eepmgsytehri2@rediffmail.com

(ix). Landline Telephone No. : 232321

(x). Fax No. : 232321

(xi). Mobile No. : 9412394673

(xii). Website (if any) : NIL

(xiii). Details of Proposals seeking prior approval of Central Government under the Act for diversion of forest land submitted by the User Agency in the past

List of proposal submitted in Past							
S.no	Proposal Status.	Proposal No.	Moef File No.	Area Proposed for Diversion(Ha.)	Area Diverted(Ha.)	Date of In-Principle Approval	Date of Final Approval
NIL							

(xiv). Legal status of User Agency : State Government

A-3. Details of Person Making Application

(i). First Name: Ramesh

(ii). Middle Name: Chandra

(iii). Last Name: Gupta

(iv). Gender: Male

(v). Designation: Executive Engineer

(vi). Address 1: Executive Engineer PMGSY ID-2 New Tehri

(vii). Address 2: NIL

(viii). State: Uttarakhand

(ix). District: Tehri Garhwal

(x). Tehsil: Tehri

(xi). Pin: 249001

(xii). Landmark: Tehri Dam

(xiii). Email Address: eepmgsytehri2@rediffmail.com

(xiv). Landline Telephone No.: 232321

(xv). Fax No.: 01376232321

(xvi). Mobile No.: 9412394673

(xvii). Copy of documents in support of the competence/authority of the person making this application to make application on behalf of the User

Agency:



B. Details of land required for the Project

Details of proposal seeking prior approval of Central Government under B-1. the Act for diversion of forest land for the Project already submitted in the past

(i). Whether any proposal seeking prior approval of Central Government under the Act for diversion of forest land required for the project has been submitted in the past?. : No

B-2. Details of forest land proposed to be diverted

B-2.1 Details of Divisions involved

Details of Divisions involved			
S.no	Division Name	Forest Land(ha.)	Non-Forest Land(ha.)
1.	Narendranagar,Munikireti	2.565	1.935

B-2.2 Details of Districts involved

District wise breakup			
S.no	District Name	Forest Land(ha.)	Non-Forest Land(ha.)
1.	Tehri Garhwal	2.565	1.935

B-2.3 Village wise breakup




Villages wise breakup			
S.no	Village	Forest Land(ha.)	Non-Forest Land(ha.)

1	Khurait	2.565	1.935
---	---------	-------	-------

B-2.4 Component wise breakup

Component wise breakup			
S.no	Component	Forest Land(ha.)	Non-Forest Land(ha.)
1	1	2.565	1.935

C. Maps of forest land proposed to be diverted

Division 1. : Narendranagar,Munikireti		
(i). Area of forest land proposed to be diverted(in ha.) : 2.565		
(ii). Nature of the Project: Linear		
(b). No. of Segments : One		
Segment wise details		
Segments	Segment Area(in ha.)	Kml File of Segments
1.	2.565	 View File
(iii). Copy of Survey of India Toposheet indicating boundary of forest land proposed to be diverted: 		
(iv). Scanned copy of the Geo-referenced map of the forest land proposed to be diverted prepared by using GPS or Total Station: 		

D. Justification for locating the Project in forest land and details of alternatives examined:

(i). Copy of note containing justification for locating the Project in forest land: 

(ii). Whether a copy of map indicating location of alternative examine is required to be provided: Yes

(a). Copy of map indicating location of alternative examined: 

E. Employment likely to be generated

(i). Whether the Project is likely to generate employment ?: No

F. Displacement of People due to the Project, if any

(i). Whether Project involves displacement?: No

G. Details of Cost-Benefit analysis for the Project

(i). Whether the Project requires Cost-Benefit analysis?: No

H. Status of Environmental Clearance

(i). Whether the Project requires Clearance under the Environment (Protection) Act 1986 ? : No

I. Status of Wildlife Clearance

(i). Whether the Project or a part thereof is located in any Protected Area or their Eco sensitive zone? : No

J. Applicability of special provisions governing Scheduled Areas

(i). Whether the Project or a part thereof is located in a Scheduled Area? : No

K. Status of settlement of rights under the Forest Rights Act, 2006 on the forest land proposed to be diverted

(i). Whether the process for settlement of Rights under the Forest Rights Acts 2006 on the forest land proposed to be diverted has been completed? : Yes

(a). Copy of documentry evidence in support of settlement of rights under the Forest Rights Act, 2006 on the forest land proposed to be diverted:



L. Details of land identified for Compensatory Afforestation

(i). Whether non-forest or Revenue forest land is required to be provided by User Agency?: Yes


(ii). Whether the area of non-forest land or Revenue forest land required to be provided by User Agency for raising Compensatory Afforestation is less than area of forest land proposed to be diverted ? : No

(iii). No. of districts involved for raising Compensatory Afforestation: 1

(iv). No. of patches: One

District 1. : Tehri Garhwal
(a). Village: Khurait


(b). Area(in ha.): 5.778


(c). Copy of KML file of the patch:  [View File](#)

(d). Khasra details: 219, 220, 372, 720, 1341


















(e). Present owner: User Agency

















(f). Copy of Ownership proof: 

(v). Scanned copy of the map of the land identified for creation of Compensatory Afforestation prepared by using GPS or Total Station: 

(vi). Copy of Survey of India Toposheet in 1:50,000 scale indicating location of the land identified for creation of Compensatory Afforestation: 

Additional information Details

Documents		
S.No	Documents	Remarks
1		Muck Disposal Plan
2		Annexure-2.1
3		Annexure-2.2
4		Annexure-2.3
5		Annexure-2.4
6		Annexure-2.5
7		Annexure-2.6
8		Annexure-2.7
9		Annexure-2.8
10		Annexure-2.9
11		Annexure-2.10
12		Annexure-2.11
13		Annexure-2.12
14		Annexure-2.13
15		Annexure-2.15
16		Annexure-2.16
17		Annexure-2.18
18		Annexure-2.20

		
19		Annexure-2.23
20		Annexure-2.24
21		Annexure-2.27
22		Annexure-2.28
23		Annexure-2.29
24		Annexure-2.30
25		Annexure-2.31
26		Annexure-2.32
27		Annexure-2.33
28		Annexure-2.34
29		Annexure-2.35
30		Annexure-2.36
31		Annexure-2.37
32		Annexure-2.39
33		Annexure-2.40

□