


कार्यालय अपर प्रमुख वन संरक्षक एवं नोडल अधिकारी, वन संरक्षण,
इन्दिरानगर फोरेस्ट कालोनी, उत्तराखण्ड, देहरादून।
संख्या 135 / 1जी-FP/UK/ROAD/10924/2015 देहरादून: दिनांक: 10 जुलाई,
2015

सेवा में,
अपर सचिव, वन
उत्तराखण्ड शासन

विषय:-जनपद चमोली में महाविद्यालय तिलवाड़ी से जी0आई0सी0
तिलवाड़ी मोटर मार्ग निर्माण हेतु - 0.708 है0 वन भूमि हस्तांतरण
FP/UK/ROAD/10924/2015

महोदय,

उपरोक्त विषयक वन भूमि हस्तांतरण प्रस्ताव संस्तुति सहित शासन को ऑनलाइन प्रेषित किया गया है जिसकी हार्ड कॉपी आवश्यक अग्रेत्तर कार्यवाही हेतु संलग्न कर विशेष पत्रवाहक के माध्यम से प्रेषित किया जा रहा है। प्रस्ताव में प्रति है0 50 से अधिक अनुपात में वृक्ष प्रभावित होने के कारण सहमति की दशा में प्रस्ताव पर सैद्धांतिक स्वीकृति हेतु भारत सरकार को प्रेषित करने का कष्ट करें।


भवदीय,

(एस0टी0एस0लेप्चा)
अपर प्रमुख वन संरक्षक
एवं नोडल अधिकारी

संलग्नक: उपरोक्तानुसार

संख्या : / 1जी-FP/UK/ROAD/10924/2015 तद्दिनांकित

प्रतिलिपि:

1. प्रमुख वन संरक्षक, उत्तराखण्ड।
2. मुख्य वन संरक्षक, गढ़वाल, पौड़ी।
3. वन संरक्षक, गढ़वाल वृत्त, पौड़ी।
4. अपर सचिव, लोक निर्माण विभाग / पी0एम0जी0एस0वाई, उत्तराखण्ड शासन, देहरादून।
5. जिलाधिकारी, चमोली।
6. प्रभागीय वनाधिकारी, बद्रीनाथ वन प्रभाग।
7. अधिशासी अभियंता, लो0नि0वि, थराली।


(एस0टी0एस0लेप्चा)
अपर प्रमुख वन संरक्षक
एवं नोडल अधिकारी

भाग IV

(नोडल अधिकारी अथवा प्रधान मुख्य वन संरक्षक अथवा अध्यक्ष, वन विभाग द्वारा
भरे जाने के लिए)

परियोजना का नाम:

जनपद चमोली में महाविद्यालय तिलवाड़ी से जी0आई0सी0 तिलवाड़ी मोटर मार्ग निर्माण
हेतु - 0.708 है0 वन भूमि हस्तांतरण **FP/UK/ROAD/10924/2015**

1. टिप्पणी के साथ प्रस्ताव को स्वीकार करने या अन्यथा के लिए राज्य वन विभाग की विस्तृत राय और निर्दिष्ट सिफारिशें। (राय देते समय, सम्बन्धित वन संरक्षक अथवा उप वन संरक्षक की प्रतिकूल टिप्पणी की सुस्पष्ट समीक्षा की जाय और विवेचनात्मक टिप्पणी दी जाय):

उपरोक्त योजना हेतु बट्टीनाथ वन प्रभाग में 0.708 है0 सिविल वन भूमि का हस्तांतरण प्रस्तावित है जिसका अवलोकन करने पर पाया गया कि उपरोक्त मोटर मार्ग निर्माण हेतु उपरोक्त वन भूमि का सम्मिलित होना अनिवार्य है। प्रभागीय वनाधिकारी, बट्टीनाथ वन प्रभाग तथा वन संरक्षक, गढ़वाल वृत्त, पौड़ी द्वारा भी प्रस्ताव पर अपनी संस्तुति की है। अतः जनहित में, प्रस्ताव में प्रति है0 50 से अधिक अनुपात में वृक्ष प्रभावित होने के कारण प्रस्ताव पर सैद्धान्तिक स्वीकृति हेतु भारत सरकार को प्रेषित करने की संस्तुति की जाती है।

हस्ताक्षर:

नाम व पदनाम: (एस0टी0एस0लेप्चा भा.व.से)

अपर प्रमुख वन संरक्षक, वन संरक्षण
एवं

नोडल अधिकारी, उत्तराखण्ड

अपर प्रमुख वन संरक्षक एवं नोडल अधिकारी
वन संरक्षण, भूमि सर्वेक्षण निदेशालय, उत्तराखण्ड
देहरादून

सरकारी मोहर

तिथि : 10/07/2015

स्थान: देहरादून

प्रपत्र-2.2

PART-III

(सम्बन्धित वन संरक्षक द्वारा भरा जाना)

प्रोजेक्ट संख्या-FP/UK/Road/10924/2015

परियोजना का नाम- जनपद चमोली में महाविद्यालय तिलवाड़ी से राजकीय इण्टर कालेज तिलवाड़ी तक 0.708 है० वन भूमि का हस्तान्तरण प्रस्ताव।

1.	स्थल जहाँ की वन भूमि शामिल की गई है। क्या इसका सम्बन्धित वन संरक्षक ने निरीक्षण किया है? (हाँ/नहीं) यदि हाँ तो निरीक्षण की तारीख और किए गये प्रेक्षणों को निरीक्षण नोट के रूप में संलग्न करें।	नहीं।
2.	क्या सम्बन्धित वन संरक्षक भाग-ख में दी गई सूचना और उप वन संरक्षक के सुझावों से सहमत है?	सहमत, परियोजना क्षेत्र में विभिन्न प्रजातियों के 60 वृक्ष प्रभावित हो रहे हैं।
3.	प्रस्ताव की स्वीकृति या अन्यथा के बारे में सम्बन्धित वन संरक्षक की विस्तृत कारणों के साथ विशेष सिफारिशें।	जनहित में संतुष्टि की जाती है।

दिनांक 23-06-2015

स्थान रोड

हस्ताक्षर

ज. न. सानार
वन संरक्षक

नाम

मन्मथ वृत्त
उत्तराखण्ड पीडी

(प्राप्ति की तिथि के साथ नोडल अधिकारी द्वारा भरा जायेगा)

भाग-2

(सम्बन्धित उप वन संरक्षक द्वारा भरा जाना है)

प्रस्ताव की राज्य क्रम संख्या FP/UR/ROAD/

7- परियोजना/स्कीम का स्थान Construction of Motor Road from Km. 1 of Mahavishyadaya Taluqa to Gov. Inter College Taluqa. 10924/2015.

(1) राज्य/संघ शोषित क्षेत्र :- उत्तराखण्ड राज्य

(2) जिला :- चमोली

(3) वन प्रभाग :- वडीनाथ वन प्रभाग, गंगोत्री (चमोली)

(4) वनेत्तर भूमि प्रयोग के लिये प्रस्तावित वन भूमि का क्षेत्र (है०) 0.708

(5) वन की कानूनी स्थिति :- सिविल भूमि

(6) हरियाली घनत्व :- 0.3

(7) जातिवार (वैज्ञानिक नाम) और परिधि/श्रेणीवार वृक्षों की उस्ताव में संलग्न

परिगणना (संलग्न की जाय)। सिंचाई जलीय परियोजनाओं के सम्बन्ध में एफ०आर०एल०- 2 भी० पर परिगणना और एफ०आर०एल० -4 भी० भी संलग्न किये जायें।

(8) भूक्षरण के लिये वन क्षेत्र की संवेदनशीलता पर संक्षिप्त टिप्पणी

उस्तावित क्षेत्र में भूस्खलन की संभावना नहीं है।

(9) क्या फार्म राष्ट्रीय उद्यान, वन्य जीव अभ्यारण्य, जैव मण्डल रिजर्व बाघ रिजर्व, हाथी कोरीडोर आदि का भाग है (यदि हां क्षेत्र का ब्यौरा और प्रमुख वन्य जीव वार्डन की टिप्पणियां अनुबन्धित की जाय)

नहीं

(10) क्या क्षेत्र में वनस्पति और प्राणीजात की दुर्लभ/संकटापन्न/विशिष्ट प्रजातियां पाई जाती है। यदि हो/तो तत्सम्बन्धित ब्यौरा दें।

नहीं

(11) क्या कोई सुरक्षित पुरातत्ववीय/पौरम्परिक स्थल/रक्षा प्रतिष्ठान और कोई अन्य महत्वपूर्ण स्मारक क्षेत्र में स्थित है। यदि हां तो तत्सम्बन्धित ब्यौरा सक्षम प्राधिकरण से अनापत्ति प्रमाण-पत्र के साथ यदि अपेक्षित हो दें।

(8) प्रयोक्ता एजेन्सी द्वारा भाग-1 कॉलम 2 में प्रस्तावित वन भूमि की आवश्यकता परियोजना के लिये अपरिहार्य और न्यूनतम है यदि नहीं तो जांचे गये विकल्पों के ब्यौरों के साथ मदवार संस्तुत क्षेत्र क्या है।

उस्तावित कुल भूमि न्यूनतम है अभी अभी उस्तावित है स्वीकृति के पश्चात ही निर्माण करवाया जायेगा।

(9) क्या अधिनियम के उल्लंघन में कोई कार्य किया गया है (हां/नहीं) यदि हां तो कार्य की अवधि, दोषी अधिकारियों पर की गई कार्यवाही सहित कार्य का ब्यौरा दें क्या उल्लंघन सम्बन्धी कार्य अभी भी चल रहे हैं।

नहीं

10- प्रतिपूरक वनीकरण रकम का ब्यौरा-

(11) प्रतिपूरक वनीकरण के लिये अभिनिर्धारित वनेत्तर क्षेत्र/अवक्रमित वन क्षेत्र, आसपास के वन से इसकी दूरी भू-खण्डों की संख्या प्रत्येक भू-खण्ड का आकार

संलग्न

- (2) प्रतिपूरक वनीकरण के लिये अभिनिर्धारित वनेत्तर क्षेत्र/अवक्रमित वन क्षेत्र आसपास की वन सीमाओं को दर्शाता मैप
- (3) रोपित की जाने वाली प्रजातियों प्रतिपूरक वनीकरण स्कीम के विवरण कार्यान्वयन ऐजेन्सी समय अनुसूची लागत, ढांचा आदि
- (4) प्रतिपूरक वनीकरण स्कीम के लिये कुल वित्तीय परिव्यय
- (5) प्रतिपूरक वनीकरण के लिये अभिनिर्धारित क्षेत्र की उपयुक्तता के बारे में और प्रबन्धकीय दृष्टिकोण से सक्षम प्राधिकरण से प्रमाण-पत्र (सम्बन्धित उप वन संरक्षक द्वारा हस्ताक्षरित किया जाय)

11- जिला वन संरक्षक की स्थल निरीक्षण रिपोर्ट विशेषतः उपयुक्त कॉलम-7, 8 और 9 में पूछे गये तथ्यों को दर्शाते हुये संलग्न करें।

12- विभाग/जिलाप्रोफाईल :-

- (1) जिला का भौगोलिक क्षेत्र:- 803000 ई०
- (2) जिला का वन क्षेत्र:- 514792 ई०
- (3) मामलों की संख्या सहित 1980 से वनेत्तर प्रयोग में लाया गया कुल क्षेत्र :-

(4) 1980 से जिला/प्रभाग में निर्धारित कुल प्रतिपूरक वनीकरण

(क) दण्ड के रूप में प्रतिपूरक वनीकरण सहित वन भूमि

(ख) वनेत्तर भूमि पर

(5) 14/6/2015 तक प्रतिपूरक वनीकरण में हुई प्रगति

(क) वन भूमि पर 839.83

(ख) वनेत्तर भूमि पर 00

13- प्रस्ताव को स्वीकृत करने अथवा प्रस्ताव के अन्यथा लेने के सम्बन्ध उप वन संरक्षक की विशेष सिफारिश

तिथि:- 16/6/2015

स्थान:- बघोनाथ वन प्रभाग
भोपेद्वर

संलग्न

जावकलन प्रस्ताव में संलग्न
प्रस्ताव में संलग्न

संलग्न

संस्तुति की जाती है।

(नाम:- राज. ० रु. ० पाण्डेय)

प्रभागीय वन संरक्षक
सरकारी मोहर
बघोनाथ वन प्रभाग
भोपेद्वर (चमोली)

SITE INSPECTION REPORT

NOT BELOW THE RANK OF DCF

(For the forest land to be diverted under FCA)

1. A proposal has been received by this Office from the E.E. P.W.D. Tharali District- Chamoli (Uttarakhand) for diversion (under FCA 1980) of 0.708 Hectare of forest land for non-forestry purpose. The project envisages the use of forest land for the Construction of Motor Road from Km. 1 of Mahavidhyalya Talwari to gov. Inter college Talwari. The site inspection of the land involved in the proposal has been done by me on date 15/3/2015.
2. On inspection of the site, it is found that the land required by the User Agency is a forest area measuring 0.708 Hectare.
3. The requirement of Forest Land as proposed by the User Agency in Column no.-2 of Part-1 is unavoidable and is barest minimum required for the project.
4. There are no rare / endangered / unique Species of Flora and Fauna found in the area.
5. There are no Archaeological / heritage site / defined establishment or any other important Monument located in the area.
6. The User Agency has not violated the provision of Forest Conservation Act, 1980 and no work has been started without proper sanction.

Recommended for acceptance of the proposal for diversion of 0.708 Hectare of forest land for non-forestry purpose i.e., for construction of Motor Road from Km. 1 of Mahavidhyalya Talwari to gov. Inter College Talwari.

Recommended in public interest.

Place- Gopeshwar

(Signature)

Date- 15/3/2015

Name- C.M. N. Pandey

Designation- Sub Divisional Officer

Office Seal- Sub Divisional Officer

गोपेश्वर, नाला

PART-II

(To be filled by the concerned Deputy Conservator of Forest)

State Serial No. of proposal : UK-0468/2015

1. Location of the project/Scheme : Uttarakhand

- (i) State / Union Territory : Uttarakhand
(ii) District : Chamoli
(iii) Forest Division : Badrinath,Gopeshwar
(iv) Area of forest land proposed for diversion (in ha.) : 0.708
(v) Category : Road

2. Legal status of forest land proposed for diversion :

S. No.	Division	Forest Land(ha.)	Legal Status
1	Badrinath,Gopeshwar	0.708	Civil Soyam land

Division 1. : Badrinath,Gopeshwar

3. District wise area to be diverted in the division :

S. No.	District	Area(ha.)
1	Chamoli	0.708

4. Details of Vegetation available in the forest land proposed for diversion :**(ii) Density of vegetation**

S. No.	Area(in ha.)	Density	Eco-Class
1	0.708	0.3	Eco 5

S. No.	Scientific Name	Local Name	(31-60)cm.	(61-90)cm.	(91-120)cm.	(121-150)cm.	(>150)cm.
1	Pinus roxburghii	cheed	0	2	4	1	6
2	Cedrus Deodara	devdar	1	3	1	5	3
3	Rhododendron arboreum	buransh	4	1	3	0	0
4	Others	mehal	2	0	1	0	0
5	Quercus leucotricophora	baanj	9	3	0	0	0
6	Others	kafal	4	2	0	0	0
7	Misc. Species	anyar	1	2	0	0	0
8	Alnus Nepalensis	ootish	0	0	0	1	0
9	Others	bhamora	0	1	0	0	0
10	Others	Total number of trees are 60 above 30 diameter.	21	14	9	7	9

5. Working plan prescription for the forest land proposed for diversion : No Data**6. Brief note on vulnerability of the forest area to erosion : According to geologist report the site suitable fo**

7. Approximate distance of the proposed site for diversion from boundary of forest(in km.) : No Data

8. Significance of the forest land proposed for diversion from wildlife point of view :

- (i). Details of wildlife present in and around the forest land proposed for diversion : Non Applicable
- (ii). Whether forms part of national park, wildlife sanctuary, biosphere reserve, tiger reserve, elephant corridor, wildlife migration corridor etc. : No
- (iii). Whether the forest land proposed for diversion is located within eco-sensitive zone(ESZ) of the Protected Area notified under Wildlife(Protection) Act, 1972 (Note: In case, ESZ of a Protected Area is not notified, then, 10kms distance from boundary of the Protected Area should be treated as ESZ): No
- (iv). Whether any national park, wildlife sanctuary, biosphere reserve, tiger reserve, elephant corridor, wildlife migration corridor etc., is located within 1 Km. from boundary of the forest land proposed for diversion : No
- (v). Whether any rare/endangered/unique species of flora and fauna found in the area : No

9.

Details of any protected archaeological/heritage site/defence establishment or any other important monument located in the area, if any :

- (i). Whether any protected archaeological/heritage site/defence establishment or any other important monument is located in the area : No

10. Comment as to the reasonability of the extent of the forest land proposed for diversion :

- (i). Whether the requirement of forest land as proposed by the user agency is unavoidable and bare minimum for the project : Yes

11. Details of violation(s), if any ,committed :


- (i). Whether any work in violation of the Act or guidelines issued under the Act has been carried out : No

12. Whether work in violation is still in progres(Yes/No) : No Data

13. Details of compensatory afforestation scheme :

- (i). Total Financial Outlay for C.A(lacs): 18.96


Patch Wise Details						
S.no	Patch No.	Area(ha.)	Name of PF/RF	Range	Compartment No	Uploaded KML file of patch
NO Data						

- (ii). Copy of CA scheme details: 

- (ii). Copy of Survey of India Toposheet indicating boundary of forest land proposed for C.A.: 

- (ii). Copy of Survey of India Toposheet indicating boundary of forest land proposed for C.A.: 

Additional information Details :


S. No.	Documents	Remarks
1		length and width details.

14. District Profile :

		Geographical	Forest area of	Total forest		Forest Land	Progress of	A)	B) Non-
--	--	--------------	----------------	--------------	--	-------------	-------------	----	---------



S.no	District Name	area of the district (in ha.)	the district (in ha.)	area diverted since 1980 (in ha.)	No. of Approved Cases	including penal C.A. (in ha.)	compensatory afforestation as on(date)	Forest land (in ha.)	forest land (in ha.)
1	Chamoli	803000	514792	766.26	214	1532.52	14/06/2015	839.83	0

15. Site inspection report of the DFO/CCF/Nodal Officer highlighting important facts pertaining to the forest land :

Division Name	Circle	Site inspected By	Whether site inspected	No. of times site visited	Site inspection report	Date of visit
Badrinath,Gopeshwar	Garhwal	DFO	Yes	One		15/03/2015

(Specific recommendation of the DFO/CCF/Nodal Officer with(Part II,III & Part IV))

16. Specific recommendation of the DFO/CCF/Nodal Officer for acceptance or otherwise of the proposal with reason :

Division	Circle	Recommendation By	Recommendation	Reason	Letter	Whether CF agreed
Badrinath,Gopeshwar	Garhwal	DFO	Recommended	Recommended in public interest.		
	Garhwal	CF	Recommended	Road is necessary for providing connectivity to the villagers		Yes

Print page

□

FORM - A

Form for seeking prior approval of Central Government under section 2 of the Forest(Conservation) Act,1980 for Diversion of fresh forest area

PART - I

(To be filled up by User Agency)

A. General Details

A- 1. Project Details

(i). Proposal No. : FP/UK/ROAD/10924/2015

(ii). Name of Project for which Forest Land is required : Construction of Motor Road from Km. 1 of Mahavidhyalaya Talwari to Government Inter Collage Talwari.

(iii). Short narrative of the proposal and Project/scheme for which the forest land is required : Construction of Motor Road.

(iv). State : Uttarakhand

(v). Category of the Project : Road

(vi). Shape of forest land proposed to be diverted : Linear

(vii). Estimated cost of the Project(Rupees in lacs) : 10

(viii). Total Area of Forest Land proposed for diversion(in ha.): 0.708

(ix). Non-Forest Land required for this project(in ha.): 0

(x). Total period for which the forest land is proposed to be diverted(in years): NIL

A- 2. Details of User Agency

(i). Name : PUBLIC WORK DEPARTMENT

(ii). Address1 : Tharali

(iii). Address2 : NIL

(iv). State : Uttarakhand

(v). District : Chamoli

(vi). Pin : 246481

(vii). Landmark : NIL

(viii). Email address : pwdtharali@gmail.com

(ix). Landline Telephone No. : 271224

(x). Fax No. : NIL

(xi). Mobile No. : 7895523863

(xii). Website (if any) : NIL

(xiii). Details of Proposals seeking prior approval of Central Government under the Act for diversion of forest land submitted by the User Agency in the past

List of proposal submitted in Past							
S.no	Proposal Status.	Proposal No.	Moef File No.	Area Proposed for Diversion(Ha.)	Area Diverted(Ha.)	Date of In-Principle Approval	Date of Final Approval
NIL							

(xiv). Legal status of User Agency : State Government

A- 3. Details of Person Making Application

(i). First Name: Dhan

(ii). Middle Name: Singh

(iii). Last Name: Kutiyal

(iv). Gender: Male

(v). Designation: Executive Engineer

(vi). Address 1: P.W.D. Tharali

(vii). Address 2: NIL

(viii). State: Uttarakhand

(ix). District: Chamoli

(x). Tehsil: Tharali

(xi). Pin: 246481

(xii). Landmark: NIL

(xiii). Email Address: pwdtharali@gmail.com

(xiv). Landline Telephone No.: 271224

(xv). Fax No.: 01363271224

(xvi). Mobile No.: 7895523863

(xvii). Copy of documents in support of the competence/authority of the person making this application to make application on behalf of the User

Agency:



B. Details of land required for the Project

B- Details of proposal seeking prior approval of Central Government under the Act for diversion of forest land for the Project already submitted in
1. the past

(i). Whether any proposal seeking prior approval of Central Government under the Act for diversion of forest land required for the project has been submitted in the past?. : No

B-
2. Details of forest land proposed to be diverted

B-2.1 Details of Divisions involved

Details of Divisions involved			
S.no	Division Name	Forest Land(ha.)	Non-Forest Land(ha.)
1.	Badrinath,Gopeshwar	0.708	0

B-2.2 Details of Districts involved

District wise breakup			
S.no	District Name	Forest Land(ha.)	Non-Forest Land(ha.)
1.	Chamoli	0.708	0

B-2.3 Village wise breakup






Villages wise breakup			
-----------------------	--	--	--

S.no	Village	Forest Land(ha.)	Non-Forest Land(ha.)
1	Talwari	0.708	0


B-2.4 Component wise breakup

Component wise breakup			
S.no	Component	Forest Land(ha.)	Non-Forest Land(ha.)
1	For Road Construction	0.49	0
2	For Muck Disposal	0.218	0

C. Maps of forest land proposed to be diverted

Division 1. : Badrinath,Gopeshwar										
(i). Area of forest land proposed to be diverted(in ha.) : 0.708										
(ii). : Linear										
(b). No. of Segments : One										
<table border="1"> <thead> <tr> <th colspan="3">Segment wise details</th> </tr> <tr> <th>Segments</th><th>Segment Area(in ha.)</th><th>Kml File of Segments</th></tr> </thead> <tbody> <tr> <td>1.</td><td>0.708</td><td>  View File </td></tr> </tbody> </table>		Segment wise details			Segments	Segment Area(in ha.)	Kml File of Segments	1.	0.708	 View File
Segment wise details										
Segments	Segment Area(in ha.)	Kml File of Segments								
1.	0.708	 View File								
(iii). Copy of Survey of India Toposheet indicating boundary of forest land proposed to be diverted: 										
(iv). Scanned copy of the Geo-referenced map of the forest land proposed to be diverted prepared by using GPS or Total Station: 										

D. Justification for locating the Project in forest land and details of alternatives examined:

(i). Copy of note containing justification for locating the Project in forest land: 

(ii). Whether a copy of map indicating location of alternative examine is required to be provided: Yes

(a). Copy of map indicating location of alternative examined: 

E. Employment likely to be generated

(i). Whether the Project is likely to generate employment?: No

F. Displacement of People due to the Project, if any

(i). Whether Project involves displacement?: No

G. Details of Cost-Benefit analysis for the Project

(i). Whether the Project requires Cost-Benefit analysis?: No

H. Status of Environmental Clearance

(i). Whether the Project requires Clearance under the Environment (Protection) Act 1986? : No

I. Status of Wildlife Clearance

(i). Whether the Project or a part thereof is located in any Protected Area or their Eco sensitive zone? : No

J. Applicability of special provisions governing Scheduled Areas

(i). Whether the Project or a part thereof is located in a Scheduled Area? : No

K. Status of settlement of rights under the Forest Rights Act, 2006 on the forest land proposed to be diverted

(i). Whether the process for settlement of Rights under the Forest Rights Acts 2006 on the forest land proposed to be diverted has been completed? : Yes

(a). Copy of documentary evidence in support of settlement of rights under the Forest Rights Act, 2006 on the forest land proposed to be diverted:



















L. Details of land identified for Compensatory Afforestation


















(i). Whether non-forest or Revenue forest land is required to be provided by User Agency?: NIL

(ii). Whether the area of non-forest land or Revenue forest land required to be provided by User Agency for raising Compensatory Afforestation is less than area of forest land proposed to be diverted?: NIL

(iii) . Reason for not providing Non-Forest Land: NIL

Additional information Details

Documents		
S.No	Documents	Remarks
1		A short narrative and importance of the project
2		Administrative and Financial sanction
3		Preliminary Joint Inspection report
4		Comperative chart showing statement of both alignment or alternate site explored for the proposed project and reasons for their rejection
5		Certificate from the DM that no alternative suitable non-forest land is available for the project in question and the demand of the forest land for the project is barest minimum.
6		Land schedule (for RF signed by DFO and civil soyam, Van panchayat and private nap land signed by DM).
7		Category wise (RF,civil soyam, Van panchayat and private nap land, Notified forest land etc.) land length, width and area in Ha.
8		Bar Chart with index
9		Road side/gap filling plantation estimate
10		Undertaking by the User Agency to bear the cost of Road side /gap filling plantation
11		Estimate of 100 trees plantation by DFO
12		Details of the trees with their scientific name in RF, Civil Soyam, Van Panchayat, Private Notified land and in Nap Land should be mentioned (with valuation of the trees to be felled)
13		Felling of Oak trees (if involves, inspection report of the concerning CF has to be provided).
14		Certificate of felling minimum trees during the project work.
15		Muck disposal scheme
16		Whather project area is a part of National Park or sanctuary and airal distance of the project from National Park or sanctuary signed by DFO.

17		If the Project falling within the National park or Sanctuary, needs recommendation of State Wild Life Board, National Board of Wild Life (NBWL) and permission of Hon'ble Supreme Court/MoEF GoI.
18		NOC from local Gram Sabhas.
19		Certificate- work has not been started reg.
20		Geologist Report
21		Task Force report
22		Certificate by user agency for complying the condition imposed in Standard Condition
23		Certificate by user agency for complying the condition imposed in geologist report/Task force recommendation in hill areas
24		No historical/monumental or religious place will be effected certificate
25		Undertaking regarding no animal will be effected adversely by the project.
26		Undertaking to provide alternative fuelwood, kerosene or LPG to labours involved in project.
27		Benefited villages/Families/Population Certificate.
28		NPV calculation certificate as per Hon'ble Supreme court /MoEF orders by DFO
29		Undertaking of payment of NPV, if Hon'ble Supreme Court increases the rates of NPV
30		Demarcation of land to be diverted
31		Undertaking of user agency to bear the cost for demarcation work
32		Other Document.
33		Check List

□