वन संनिधि मानचित्र : - वनमंडल - कोरबा , परिक्षेत्र - कुदमुरा एवं करतला

टोपोशीट क्रमॉक - 64 - N - 03 / 03

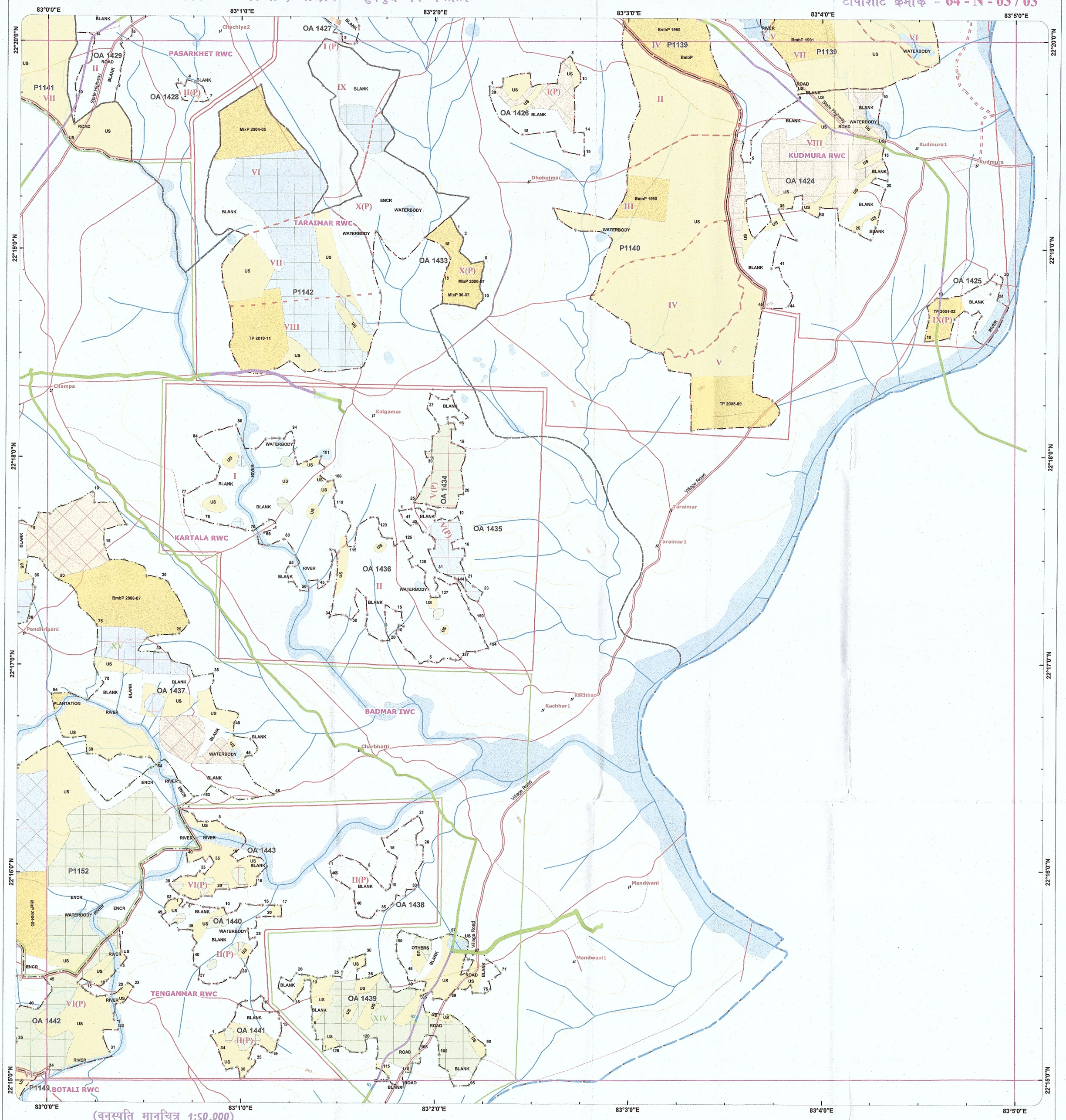

(वनस्पति मानचित्र 1:50,000)

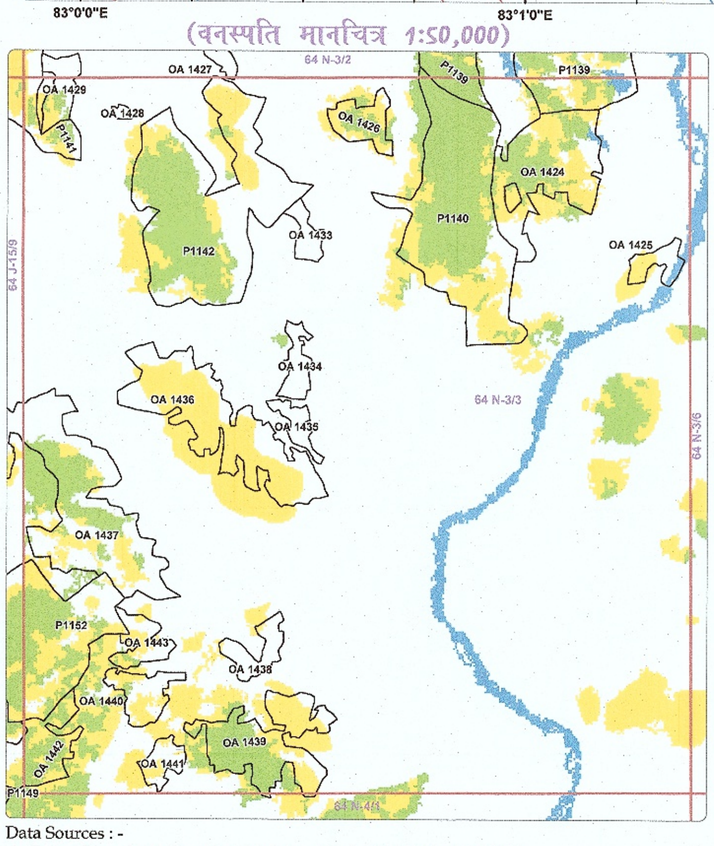

Data Sources : -
1. Forest Boundaries based on Divisions Stock Map Scale (1:15,000)
2. Topographical Features taken from SOI Digital Data (1:50,000)
3. Vegetation Map based on Forest Survey of India - Imagery 2007

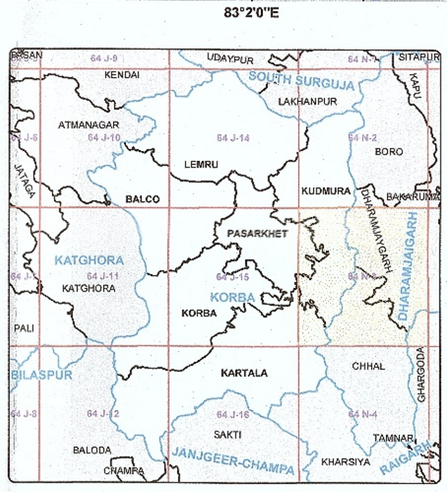

INDEX TO SHEETS

64 J-15/8	64 N-3/2	64 N-3/5
64 J-15/9	64 N-3/3	64 N-3/6
64 J-16/7	64 N-4/1	64 N-4/4

N W E S

(REFER TO THIS MAP AS - 1 : 15,000 SCALE)

0.75 0.375 0 0.75 1.5
Kilometers

मानचित्र विषय – भारत सरकार की महत्वपूर्ण योजना "भारत नेट प्रोजेक्ट" (एपार्ट ऑफ डीजिटल इंडिया) के तहत सफल संयुक्त मुख्य कार्यपालन अधिकारी छत्तीसगढ़ इन्फोटेक प्रमोशन सोसाइटी (चिप्स), रायपुर छ.ग. द्वारा कोरबा जिला के कोरबा वनमण्डल अंतर्गत शामिल ग्रामपंचायत के मार्ग समानांतर वनभूमि रकबा 4.043 हे. परऑप्टिकल फायबर केबल बिछाने हेतु वन संरक्षण अधिनियम 1980 अंतर्गत व्यपवर्तन प्रस्ताव हेतु (Reg.No. FP/CG/OFC/43122/2019) JCEO. Chhattisgarh Infotech Promotion Society CHIPS, 2nd Floor. SDC Building Civil Line. Raipur (C.G.)

- Forest_Route
- Revenue_Forest
- Proposed_OFC_Line
- Forest_Area
- Revenue_Forest_Area

उप वन मण्डलाधिकारी
दक्षिण कोरबा उपवनमण्डल

वन परिक्षेत्राधिकारी
कोरबा परिक्षेत्र-कोरबा

वन परिक्षेत्राधिकारी
कुदमुरा परिक्षेत्र, कुदमुरा

कार्यालय उप वन संरक्षक
क्रमांक 26
दिनांक 13/12/2020

MAP PREPEARED BY
Programmer/Asstt. Programmer
Name Prashant Kumar Gupta
Signature.....

Chhattisgarh Infotech Promotion Society

वन परिक्षेत्राधिकारी
करतला परिक्षेत्र, करतला

वन सीमा	पक्की सड़क	अतिघना	Working Circle	Felling Series	Coupe
वनमंडल की सीमा	कच्ची सड़क	सघन वन	SCI WC प्रवरण सह सुधार		
परिक्षेत्र की सीमा	पगडंडी	विरल वन	IWC सुधार कार्यवृत्त		
कक्ष की सीमा	गाँव	झाड़ियाँ	RWC पुर्नस्थापन कार्यवृत्त		
नदी, नाला	कन्टूर	रिक्त वन	PWC संरक्षण कार्यवृत्त		
	जलक्षेत्र	जलक्षेत्र	BDWC जैव-विविधता कार्यवृत्त		

FRC
वन अधिकार पत्र

अंडर स्टॉक	US	परिपक्व आयु वर्ग	स्थल गुण श्रेणी	I	II	III	IVa	IVb
रिक्त	Blank/Others	मध्यम आयु वर्ग	साल वन					
अतिक्रमण	Encr	युवा आयु वर्ग	मिश्रित वन					
वनग्राम	FV		सागौन वन					
वृक्षारोपण	Plantation	सस्य घनत्व ..5 प्रजाति सूचक .Sj						

STOCK MAP OF KUDMURA & KARTALA RANGE
KORBA DIVISION, KORBA (C.G.)

SCALE 1 : 15,000 | PERIOD :

Prepared by

DRAUGHTSMAN

Stock Mapping by

FOREST RANGER

वनमण्डलाधिकारी,
कोरबा वनमण्डल, कोरबा
DIVISIONAL FOREST OFFICER
WORKING PLAN DIVISION, KORBA

Data Source(s) :
1. Forest Boundaries are based on Stock Map (Scale 1 : 15,000)
2. Natural Features are based on Digital SOI Data (Scale 1 : 50,000)

Digitally Compiled and Printed at : GIS CELL, F.M.I.S. DIVISION, RAIPUR

Prepared and Printed by :- GIS Cell
Forest Management Information System Division, Raipur