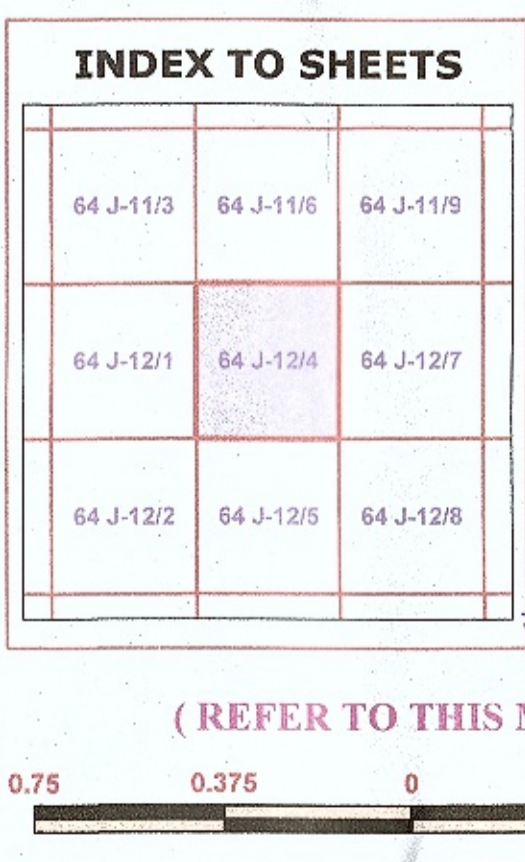
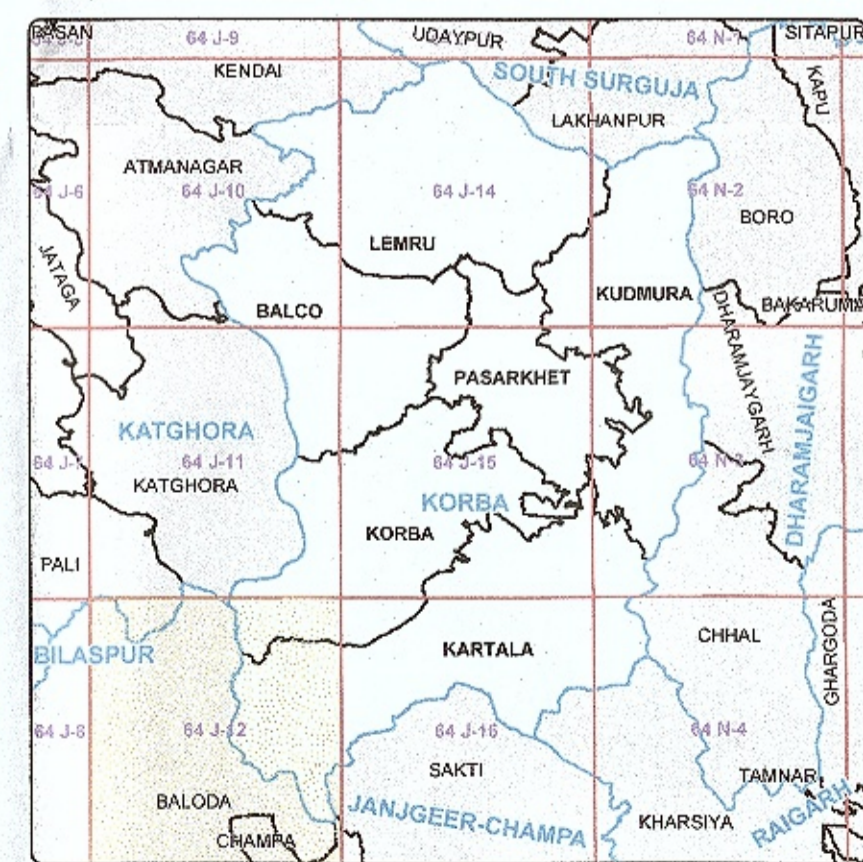
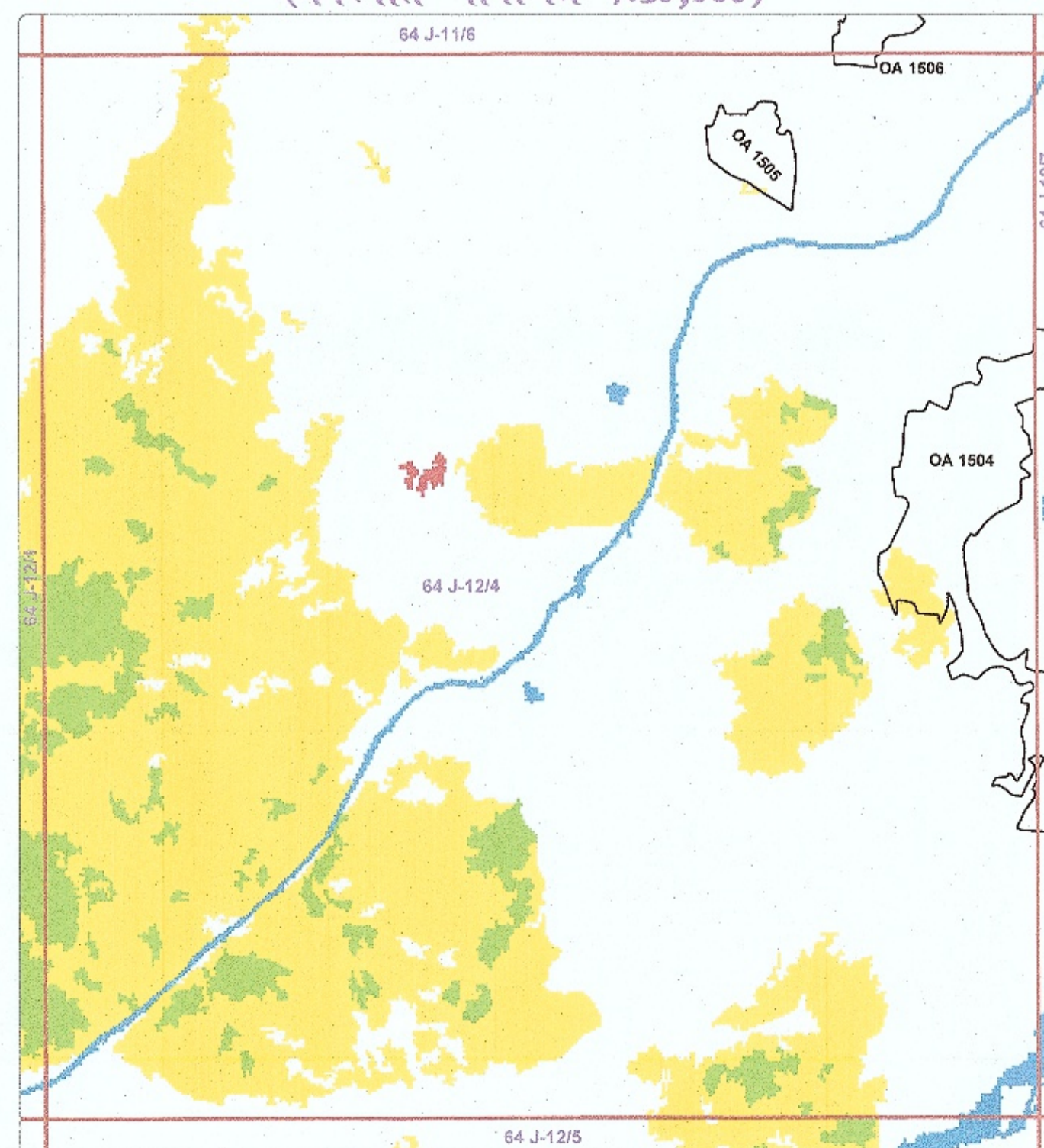


(वनसन्निधि मानचित्र 1:50,000)



मानचित्र विषय - भारत सरकार की महत्वपूर्ण योजना 'भारत नेटवर्क' (एपार्ट ऑफ डीजल इन्डिया) के तहत सकल संयुक्त मुख्य कार्यपालन अधिकारी (एली सी गेड इन्फो टेक प्रमोशन सोसाइटी (पिपि), रायपुर छ. ग. द्वारा कोरबा जिला के कोरबा वनमण्डल अंतर्गत शांति प्रामर्ष धातु के मार्ग समानांतर वनभूतिक्रमा 4.043 हे. पर ओपिडकल कायबर केबल विमान हेतु वन संरक्षण अधिनियम 1980 अंतर्गत व्यवहर्तन प्रस्ताव हेतु (Reg.No. FP/CG/OF/43122/2019) JCEO, Chhattisgarh Infotech Promotion Society CHIPS, 2nd Floor, SDC Building Civil Line, Raipur (C.G.)

MAP PREPARED BY
 Programmer/Asst. Programmer
 Name: Prashant Kumar Singh
 Signature: _____
 वन परिक्षेत्राधिकारी
 कस्तला परिक्षेत्र, रायपुर

वन सीमा	पक्की सड़क	अतिघना
वनमंडल की सीमा	कच्ची सड़क	सघन वन
परिक्षेत्र की सीमा	पमडंडी	विरल वन
कक्ष की सीमा	गाँव	झाड़ियाँ
नदी, नाला	कन्दूर	रिक्त वन
	जलक्षेत्र	जलक्षेत्र

Working Circle	Felling Series	Coupe
SCI WC		
IWC		
RWC		
PWC		
BDWC		

अंडर स्टॉक	परिपक्व आयु वर्ग	स्थल गुण श्रेणी
रिक्त	मध्यम आयु वर्ग	साल वन
अतिक्रमण	युवा आयु वर्ग	मिश्रित वन
वनग्राम	सख घनत्व .5	सागौन वन
वृक्षारोपण	प्रजाति सूचक .5	

STOCK MAP OF KORBA & KARTALA RANGE
 KORBA DIVISION, KORBA (C.G.)

SCALE 1 : 15,000 PERIOD :

Prepared by _____

DRAUGHTSMAN

Stock Mapping by _____

FOREST RANGER

DATA SOURCE(S) :

- Forest Boundaries are based on Divisional Stock Map (Scale 1 : 15,000)
- Natural Features are based on Digital SOI Data (Scale 1 : 50,000)

Digitally Compiled and Printed at : GIS CELL, F.M.I.S. DIVISION, RAIPUR

Data Sources :-
 1. Forest Boundaries based on Divisions Stock Map Scale (1:15,000)
 2. Topographical Features taken from SOI Digital Data (1:50,000)
 3. Vegetation Map based on Forest Survey of India - Imagery 2007