



कार्यालय अधिशासी अभियन्ता,

निर्माण खण्ड, लोक निर्माण विभाग, चिन्गलीसौड (उत्तरकाशी)

E-mail - eecdpwd_uki@rediffmail.com

Phone/Fax No. - 01371-237084

पत्रांक 1498 / 01 सी 8 सा 8
सेवामें,

दिनांक 04/10/2024

प्रभागीय वनाधिकारी,
उत्तरकाशी वन प्रभाग,
कोटबंगला, उत्तरकाशी।

विषय :- प्रपोजल संख्या FP/UK/ROAD/21335/2016 विकास खण्ड चिन्गलीसौड के अन्तर्गत
बनगांव-चापड़ा-कसलाना मोटर मार्ग के सम्बन्ध में।

महोदय,

विषयक प्रपोजल संख्या FP/UK/ROAD/21335/2016 विकास खण्ड चिन्गलीसौड के अन्तर्गत
बनगांव-चापड़ा-कसलाना मोटर मार्ग पर लगी आपत्तियों का निराकरण निम्न प्रकार है-


क्र.सं	प्रश्न	उत्तर
1	The Proposed road alignment is not Connecting to any village or habitation. State govt shall submit the justification for the Proposed road.	justification संलग्न है।
2	As per Part-I of the Proposal, the cost of project is only 68.33 lakh and as per CB ratio the cost project is 1478.57 lakh. State government shall submit the clarification in this regard.	Part-I of the Proposal, the cost of project Rectify कर दिया गया है।
3	Proper muck dumping scheme is not found submitted. State government shall submit the complete muck disposal plan mentioning the muck likely to be generated from the project, likely to be reused and dumped, dumping site capacity, swell factor, etc.	Proper muck dumping scheme submit कर दिया गया है जिसमें swell factor 25% , reused Material 10% है।
4	As per DSS analysis, the proposed diversion area becomes 4.84 ha instead of 7.152 ha. State government shall submit the clarification in this regard.	proposed diversion area 7.152 है, जिसमें उत्तरकाशी वनप्रभाग में आरक्षित वनभूमि 2.292 हे० एवं डम्पिंग याड़ 1.125 हे० एवं बड़कोट वनप्रभाग में आरक्षित वनभूमि 2.065, सिविल वनभूमि 0.63 हे० एवं डम्पिंग याड़ 1.04 हे० है। इस प्रकार कुल ड्राईवजन क्षेत्र 7.152 हे० है जिसकी के०एम०एल० फाइल अपलोड कर दी गई है।

भवदीय

अधिशासी अभियन्ता,

निर्माण खण्ड, लो.नि.वि., चिन्गलीसौड,
उत्तरकाशी

प्रमाणित किया जाता है कि प्रस्तावित मार्ग चिन्यालीसौड़ तथा नौगांव ब्लॉक मुख्यालय को आपस में जोड़ता है। मार्ग निर्माण से दोनों ब्लॉक के मध्य 150 कि.मी. की अतिरिक्त दूरी कम हो जायेगी, जिससे चिन्यालीसौड़ ब्लॉक की आबादी 49900 तथा नौगांव ब्लॉक की आबादी 19364 प्रत्यक्ष रूप से लाभान्वित होगी। साथ ही प्रस्तावित मार्ग का समरेखण कई तोकों जैसे हुकाली आबादी लगभग 102, कोठारी आबादी लगभग 40, गंगकल आबादी लगभग 30, चूलीखेत आबादी लगभग 80, ताथ आबादी लगभग 20, क्यागटी आबादी लगभग 40, पीलाना आबादी लगभग 45, गोटाछानी आबादी लगभग 23, चापड़ा आबादी लगभग 610, गोटाबागी आबादी लगभग 92 चोडाछानी आबादी लगभग 32 से गुजरता है। साथ ही प्रस्तावित मार्ग में कास्तकारों के अनेकों बाग बगीचे पड़ते हैं। प्रस्तावित मार्ग निर्माण से मार्ग के पास पड़ने वाले बगीचों से अपनी नकदी फसलें बाजार तक लाने में तथा उपरोक्त तोकों पर स्थित आबादी बीमारी की अवस्था में अस्पताल लाने में सुविधा होगी। यह मार्ग आपदा के समय दोनों ब्लॉक को जोड़ने हेतु वैकल्पिक मार्ग के रूप में भी काम आयेगा। उक्त मार्ग हेतु जन प्रतिनिधियों द्वारा बहुत मांग की जा रही है। मार्ग की दूरी 150 कि.मी. कम होने से ईंधन की खपत कम होगी।


अधिसासी अभियन्ता
निर्माण खण्ड, लो0नि0वि0,
चिन्यालीसौड़ (उत्तरकाशी)

MUCK DISPOSAL PLAN

**NAME OF WORK:- CONSTRUCTION OF BANGAON-CHAPARA-
KASLANA MOTOR ROAD FOR STAGE-I
WORKS UNDER PWD CHINYALISAUR,
UTTARKASHI**

ROAD LENGTH	:- 9.00 KM.
BLOCK	:- CHINYALISAUR
DISTRICT	:- UTTARKASHI

MUCK DISPOSAL/MANAGEMENT PLAN FOR BANGAON-CHAPARA-KASLANA MOTOR ROAD FOR STAGE-I WORKS UNDER PWD CHINYALISAUR, UTTARKASHI

Muck disposal plan prepared as following:-

- 1- Calculation of muck to generated including swell factor

Total muck generated during construction of road=157500.00 cum

- 2- Quantity of muck to be utilized in the project activities

As per attached sheet= cum

- 3- Balance quantity of muck which required for disposal/management plan

(157500.00-15750.00)cu.m =141750.00 cum

- 4- Carriage of muck from the muck generation site to dumping site

Muck will be carry by contractor as their own cost as per bond condition.

- 5- Ownership of land and the consent of land owner

Muck will be dump on forest land as attachment of record. Photo graphs always attached as per carrying capacity. Capacity of dumping zone to be prepared on forest land is 141900.00 cum but required quantity is only 141750.00 cum

- 6- Development of dumping site, construction of retaining walls and other structure

Cost of protection work i.e.-R/walls, wire crates etc. against muck dumping point in forest land will be construct by C.D, PWD Chinyalisaur Uttarkashi proposed muck dumping point.

- 7- Rehabilitation of dumping site like leveling, planting of grass, shrub and tree species

Rehabilitation of dumping site like leveling, planting of grass, shrub and tree species by construction agency C.D, PWD Chinyalisaur.

Cost of Dumping site:-

Undertaken as per following by User agency (C.D, PWD Chinyalisaur, Uttarkashi)

- 1- Muck management plan will be implemented by C.D, PWD Chinyalisaur, Uttarkashi. In case non implementation of plan we will be liable to penalty/action.
- 2- The proposed dumping site is located away from river/stream/nala.

सहायक अभियन्ता
निर्माण खण्ड लो० नि० वि०
चिन्वालीसौर उत्तरकाशी

अधिसासी अभियन्ता
निर्माण खण्ड, लो० नि० वि०
चिन्वाली सौर उत्तरकाशी

वन क्षेत्राधिकारी
धरासू वन राजि
उत्तरकाशी वन प्रभाग

वन प्रशासी वन विभाग
धरासू वन प्रभाग

MUCK DISPOSAL EXERCISE INDEX

1- CONSTRUCTION OF BANGAON-CHAPARA-KASLANA MOTOR ROAD FOR STAGE-I WORKS UNDER PWD CHINYALISAUR, UTTARKASHI Muck disposal annexure-I

2- DETAILS OF MUCK DISPOSAL YARDS WITH LAND OWNERS, ANNEXURE-II



सहायक अभियन्ता
निर्माण खण्ड लोनिठि
चिन्वालीसौड उत्तरकाशी



अधिशाली अभियन्ता।
निर्माण खण्ड लोनिठि वि
चिन्वाली सौड उत्तरकाशी।
नम क्षेत्राधिकारी
धरानु वन राजि
उत्तरकाशी वन प्रभाग







प्रभागीय वनाधिकारी
उत्तरकाशी वन प्रभाग
उत्तरकाशी

प्रभागीय वनाधिकारी
अपर यमुना वन प्रभाग
बड़कोट (उत्तरकाशी)



प्रभागीय वनाधिकारी
अपर यमुना वन प्रभाग
बड़कोट (उत्तरकाशी)

Name of work :-

Annexure-I

CONSTRUCTION OF BANGAON-CHAPARA-KASLANA MOTOR ROAD FOR STAGE-I WORKS UNDER PWD CHINYALISAUR, UTTARKASHI

S.No.	Particulars	Quantity	Unit
1	Total material received from reserve forest and civil soam land during hill side cutting.		
(i)	Reserve forest and nap Land (1/2 x 4.00 x 7.00 x 9000.00)	126000.00	cum.
	Total	126000.00	cum.
(ii)	Add 25% swell factor	31500.00	cum
	G.Total	157500.00	cum.
DISPOSAL AND USE OF MATERIAL			
	Total Use of material 10 %		
	Total Use	15750.00	cum.
	Material disposal by cartage in dumping yard	141750.00	cum.

LOCATION AND QUANTITY OF DABRIES DISPOSAL

Location And Dumping	Size Of Dumping Yard	Types Of Land	Capacity Of Dumping Yard (Cu-M)
प्रभागीय वनाधिकारी अपर धनुषा वन प्रभाग चिन्ताली (उत्तरकाशी)	150 X 40 X 8	Forest	48000.00cum.
	150 X 35 X 8	Forest	42000.00cum.
प्रभागीय वनाधिकारी उत्तरकाशी वन प्रभाग उत्तरकाशी	260 X 40 X 5	Forest	52000.00cum.
		TOTAL	142000.00cum

सहायक अभियन्ता
निर्माण खण्ड लो० नि० वि०
चिन्तालीसौड उत्तरकाशी


अधिशारी अभियन्ता
निर्माण खण्ड लो० नि० वि०
चिन्ताली सौड उत्तरकाशी


वन अधिकारी
प्रसास का रॉड
उत्तरकाशी वन प्रभाग


वन क्षेत्रधिकारी
नौराब रोज


SUMMARY OF DABRIES DISPOSAL

S.No.	Total dabries	Material disposal by cartage.	Re-used material for road construction.	Total disposal in dumping zone	Balance dabries.
1	157500.00	141750.00	15750.00	142000.00	0.00



 Sd/-
 प्रमाणित अधिकारी
 निर्माण खण्ड लाओनिगल
 विन्यालीसौड उत्तरकाशी


 अधिशासी अभियन्ता
 निर्माण खण्ड, लो0 नि0 वि0
 विन्यालीसौड उत्तरकाशी

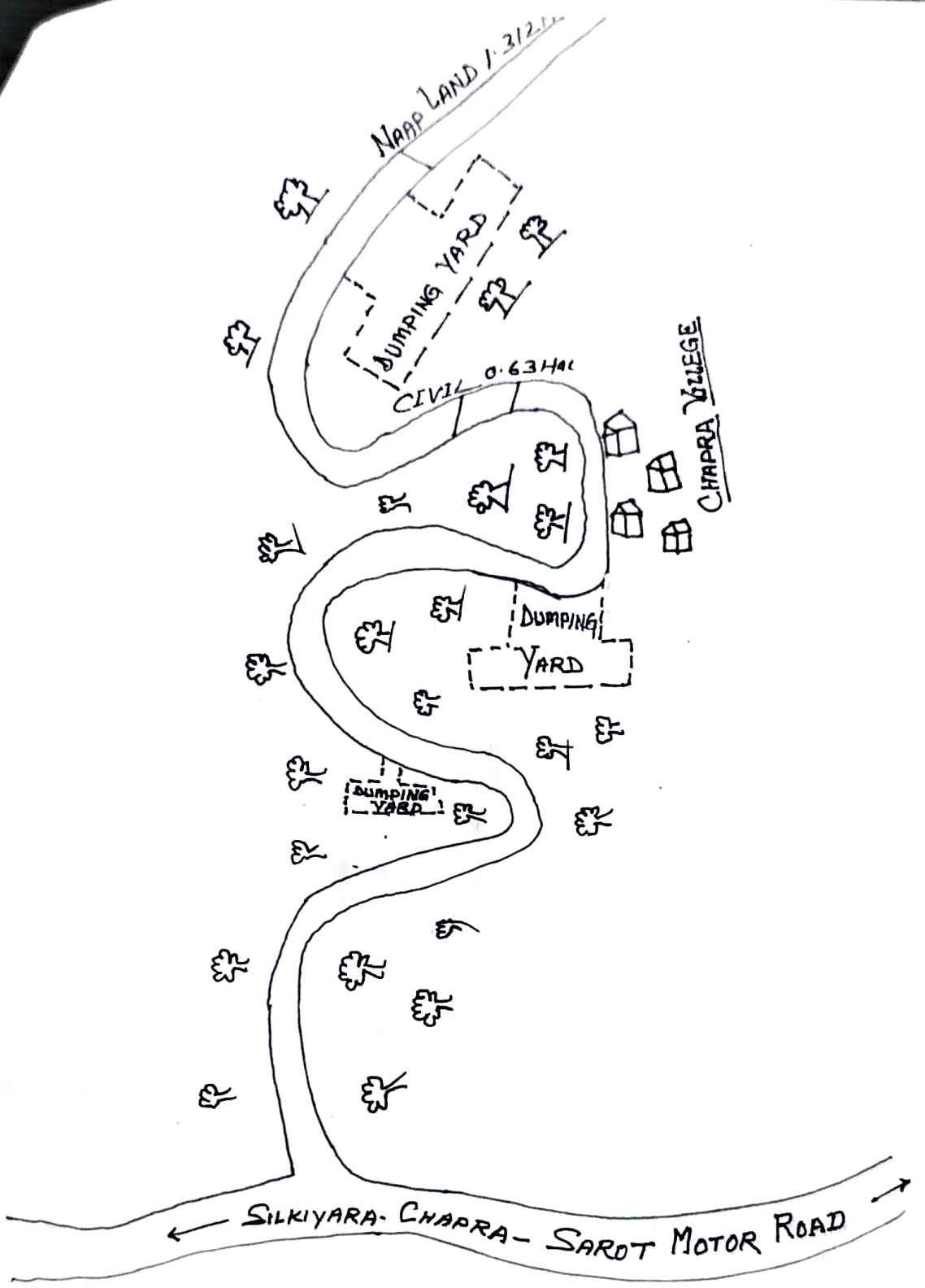

 तन सन्नाधिकारी
 धरात वगैरें
 उत्तरकाशी वन प्रभाग
 विन्यालीसौड उत्तरकाशी


 प्रभागीय-वनाधिकारी
 उत्तरकाशी वन प्रभाग
 उत्तरकाशी


 उप प्रभागीय वनाधिकारी
 उत्तरकाशी वन प्रभाग
 बड़कोट


 प्रभागीय वनाधिकारी
 अपर यमुना वन प्रभाग
 बड़कोट (उत्तरकाशी)

नजरी मकरा



[Signature]

सहायक अभियन्ता
निर्माण खण्ड लखनऊ
विन्ध्यालीसौंड उत्तरकाशी

अधिशारी अभियन्ता
निर्माण खण्ड, लो 10 वि 0
विन्ध्याली सौंड उत्तरकाशी