

DETAILS OF CA LAND

क.	ग्राम का नाम	खसरा नम्बर	कुल रकबा	वृक्षारोपण के लिये अनुपयुक्त रकबा	छोड़ी गई भूमि	वृक्षारोपण के लिये कुल रकबा
1	2	3	4	5	6	7
1	ढिपुर	51/1	0.0970 ha.	0.0970 ha.	-	0
2		51/2	3.8760 ha.	0.1200 ha.	-	3.756 ha.
3		51/3	3.8760 ha.	0	-	3.8760 ha.
4		52/1	2.0230 ha.	0	-	2.0230 ha.
5		52/2	1.4450 ha.	0.1125 ha.	-	1.3325 ha.
6		52/3	1.2260 ha.	0	-	1.2260 ha.
7		53/1	2.0230 ha.	0	-	2.0230 ha.
8		53/2	2.0230 ha.	0	-	2.0230 ha.
9		53/3	0.7970 ha.	0	-	0.7970 ha.
Total			17.386 ha.	0.3295 ha.	-	17.0565 ha.

क.	ग्राम का नाम	खसरा नम्बर	कुल रकबा	वृक्षारोपण के लिये अनुपयुक्त रकबा	छोड़ी गई भूमि	वृक्षारोपण के लिये कुल रकबा
1	2	3	4	5	6	7
1	खापाखेड़ा	31	5.2610 ha.	0.040 ha.	2.1125 ha.	3.1085 ha.
2		37	7.8550 ha.	0	-	7.8550 ha.
Total			13.1160 ha.	0.040 ha.	2.1125 ha.	10.9635 ha.

क.	ग्राम का नाम	खसरा नम्बर	कुल रकबा	वृक्षारोपण के लिये अनुपयुक्त रकबा	छोड़ी गई भूमि	वृक्षारोपण के लिये कुल रकबा
1	ढिपुर	-	-	-	-	-
Total			17.386 ha.	0.3295 ha.	-	17.0565 ha.
2	खापाखेड़ा	-	-	-	-	-
Total			13.1160 ha.	0.040 ha.	2.1125 ha.	10.9635 ha.
Grand Total			30.5020 ha.	0.3695 ha.	2.1125 ha.	28.0200 ha.

अर्पण फेरो एलाय


 जनरल मैनेजर



मध्यप्रदेश कल्पवृक्ष भू-अभिलेख

खसरा

प्रारूप एक (नियम 6 देखिए)

मध्यप्रदेश भू-राजस्व संहिता (भू-सर्वेक्षण तथा भू-अभिलेख) नियम, 2020

CLR.No. : 1138100100023047000279

ग्राम: दिपुर	पटवारी हल्का: शिरिया	तहसील: परसवाड़ा	जिला: बालाघाट	वर्ष: 2021-2022							
भूमि के भाग का प्रकार (सर्वेक्षण संख्या/खंड संख्या)	पटवारी का नाम, उसकी माता/पिता/पति का नाम तथा निवास का पता 1. भूमिस्वामी का नाम, उसकी माता/पिता/पति का नाम तथा निवास का पता 2. शासकीय भूमि	मालकी का प्रकार (यदि कोई हो) का नाम, उसकी माता/पिता/पति का नाम तथा निवास का पता 1. स्वामी का नाम, उसकी माता/पिता/पति का नाम तथा निवास का पता 2. पट्टे की अवधि 3. पट्टे के अर्धानि बंध	भूमि पर विद्यमान तथा प्रभाव 1. वृक्ष 2. इलेक्ट्रिक प्रतियोगिता 3. भू-अर्जन	फसल के ब्योरे फसल के अर्धानि 1. फसल 2. खरीफ 3. रबी 4. जायद 5. अन्य	1. भूमि के सिंचई संबंधी प्रास्थिति 2. भूमि पर सफाई/खुद 3. अन्य अभियुक्तियों 4. वर्ष के दौरान कोरम संख्या (1) से (9) तक में प्रास्थितियों में सुधार के आदेश						
1	2	3	4	5	6	7	8	9	10	11	12
106236	51/2		3.8760	अतिलकुमार व. इन्दरचन्द अप्पन							साजा 3, बीजा 2, शिमम 1. मसु 5 जामुन 3. सतकळ वृक्ष है
6783	(S)		हेक्टियर	फेरो अलाय फर्नजन्तरल मेनेजर							
			कृषि	कोशमी							
			रु.1.07	पता सा. कोसमी							
				भूमि स्वामी							

अर्पण फेरो एलाय

जनरल मैनेजर



Digitally signed by 26 COLLABORATING LANC RECORDS AND SURVEYING MAJOR & PROJECT
Date: 2021.06.25 11:13:35
Reason: Digital Signature of Land Record Kharsa Cell
CLR No. 1138100100023047000279



मध्य प्रदेश कम्प्यूटराइज्ड भू-अभिलेख

खसरा

प्रथम एक (निबन्ध 6 दोबारा)

मध्य प्रदेश भू-राजस्व संहिता (भू-सर्वेक्षण तथा भू-अभिलेख) नियम, 2020

CLR No. : 1138100100023047000280

ग्राम: बिजुर	भूमि के भाग का प्रकार (सर्वेक्षण/सर्वेक्षण/सर्वेक्षण)	भू-खण्ड (खण्ड/सर्वेक्षण/सर्वेक्षण)	प्रकार (सर्वेक्षण/सर्वेक्षण/सर्वेक्षण)	प्रकार (सर्वेक्षण/सर्वेक्षण/सर्वेक्षण)	प्रकार (सर्वेक्षण/सर्वेक्षण/सर्वेक्षण)	प्रकार (सर्वेक्षण/सर्वेक्षण/सर्वेक्षण)	प्रकार (सर्वेक्षण/सर्वेक्षण/सर्वेक्षण)	प्रकार (सर्वेक्षण/सर्वेक्षण/सर्वेक्षण)	प्रकार (सर्वेक्षण/सर्वेक्षण/सर्वेक्षण)	प्रकार (सर्वेक्षण/सर्वेक्षण/सर्वेक्षण)	प्रकार (सर्वेक्षण/सर्वेक्षण/सर्वेक्षण)	प्रकार (सर्वेक्षण/सर्वेक्षण/सर्वेक्षण)	प्रकार (सर्वेक्षण/सर्वेक्षण/सर्वेक्षण)
1	2	3	4	5	6	7	8	9	10	11	12	वर्ष: 2021-2022	1. भूमि के विवरण संकेतों प्राप्ति 2. भूमि पर संस्था/वृक्ष 3. अन्य अप्रतिष्ठित 4. वर्ष के दौरान कोलम संस्था (1) से (9) तक में प्रविष्टियों में सुधार के आदेश
106236	51/3		3.8760	अनिलकुमार व. इन्दरचन्द अर्पण									साजा 5.वीजा 3. सतकक वृक्ष
7683	(5)		रेक्टर	फेरो अलाय फर्मजनरल मैनेजर									
			कृषि	कोशमी									
			₹.0.00	पता सा. कोसमी									
				भूमि स्वामी									



अर्पण फेरो एलाय
जनरल मैनेजर

Digitally signed by 06 COMMISSIONER, AND RECORDS AND SETTLEMENT MAJOR'S OFFICE
Date: 2021.06.25 11:19:48 IST
Reason: Digital Extract of Land Record - Khata Copy
C.L.R. No. : 1138100100023047000280



मध्य प्रदेश कम्प्यूटराइज्ड भू-अभिलेख

खसरा

प्रत्येक (नियम 6 देखिए)

मध्य प्रदेश भू-राजस्व संहिता (भू-सर्वेक्षण तथा भू-अभिलेख) नियम, 2020

CLR No. : 1138100100023047000281

ग्राम, डिप्टी भूमि के भाग की श्रेणी और आईडी	भूमि के भाग का प्रकार (सर्वेक्षण संख्याक / ब्लॉक संख्याक)	भू-खण्ड संख्याक (ब्लॉक संख्याक की दशा में)	पटवारी हल्का: विवरण 1. क्षेत्रफल (हेक्टर/वर्ग मीटर में) 2. भूमि उपयोग जिसके लिए निर्धारण किया गया है 3. भू-राजस्व भाटक (रु. में)	पटवारी का नाम, उसकी माता/पिता/पति का नाम तथा निवास का पता	प्रत्येक भूमि स्वामी का अथवा	ताहरगील: परसवाड़ा 1. सरकारी पटदार का नाम, उसकी माता/पिता/पति का नाम तथा निवास का पता 2. पट्टे की अवधि 3. पट्टे के अर्थात् क्षेत्र	मौखी कब्रक (यदि कोई हो) का नाम, उसकी माता/पिता/पति का नाम तथा निवास का पता	भूमि पर विद्यमान तथा प्रसार 1. ब्याक 2. टूटिकबक 3. भू-अर्जन प्रक्रियाएँ	खिल: बालघाट		वर्ष: 2021-2022 1. भूमि के सिवई संख्या प्राप्ति 2. भूमि पर संरचना / वृक्ष 3. अन्य अधिभूतियाँ 4. वर्ष के दौरान कॉलेम संख्या (1) से (9) तक में प्रविष्टियों में सुधार के आँदो
									फसल के ब्यारे	फसल के अर्थात् क्षेत्र	
1	2	3	4	5	6	7	8	9	10	11	12
106349 3616	52/1 (S)		2.0230 हेक्टेयर कृषि रु.0.57	खुशनाल व.दामाजी पता सा.ठेसा भूमि स्वामी							साजा 2.बीजा 2. गहुआ 3. झाड है.



अर्पण केरो एलाय
जनरल मैनेजर



मध्यप्रदेश कम्प्यूटरीकृत भू-अभिलेख

खसरा

प्रकार एक (नियम 6 देखिए)

मध्यप्रदेश भू-राजस्व संहिता (भू-सर्वेक्षण तथा भू-अभिलेख) नियम, 2020

CLR.No. : 1138100100023047000282

ग्राम: दिपुर	पटवारी हल्का: विरिया	तहसील: परसवाड़ा	जिल्ला: बालाघाट	वर्ष: 2021-2022
भूमि के भाग का प्रकार (संख्या/हलका संख्याक)	भू-खण्ड संख्याक (हलका की संख्याक)	प्लॉट नंबर (इन्टर/अर्न नोट में)	प्रत्येक भूमि स्वामी का अंश	भूमि पर विहंगम तथा प्रभाव 1. क्वाक 2. इन्डिक्साक 3. भू-अर्जन प्रक्रियाशील
1	2	3	4	5
106349	52/2	1.4450	6	7
6114	(S)	हेक्टेयर कृषि ₹.0.37	8	9
		अन्तिल चतुरमोहता पुत्र इन्दरचंद चतुरमोहता जाति जैन पता कोसमी बालाघाट बालाघाट मध्य प्रदेश भूमि स्वामी	10	11
			11	12
				न्यायालय तहसीलदार के एकरण क्र. 1108/अ-6/2020-21, आदेश दि. 04/06/2021 के अनुसार भू-अभिलेख अपतित । साजा 3. हरा 4. सतकल वृक्ष



अर्पण फेरो एलाय

जनरल मैनेजर



मध्यप्रदेश कम्प्यूटरीकृत भू-अभिलेख

खसरा

प्रथम एक (नियम 6 द्वारा)

मध्यप्रदेश भू-राजस्व संहिता (भू-सर्वेक्षण तथा भू-अभिलेख) नियम, 2020

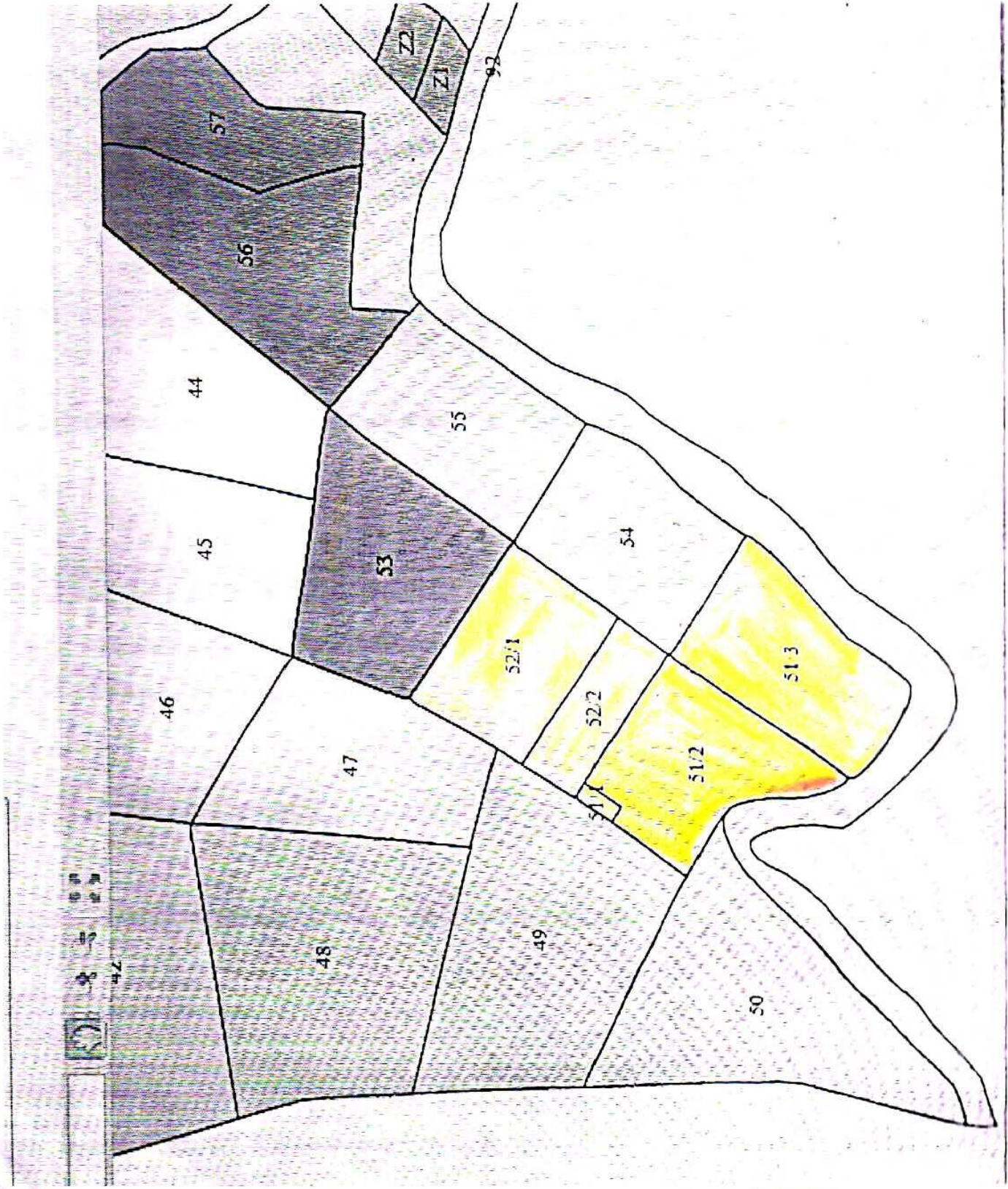
CLR No. : 1138100100023047000285

ग्राम: दिगु	भूमि के भाग की प्रकृति आईडी	भूमि के भाग का संख्याक (संक्षेप संख्याक/संख्याक)	भू-खाण्ड संख्याक (ब्लॉक की दरग मं)	पटवारी हल्का: इतिया	प्रत्येक भूमि स्वामी का अंश	तहसील: परमबाड़ा	मौखी कृषक (गटे कोई हो) का नाम, उसकी माता/पिता/पति का नाम तथा निवास का पता	भूमि पर विद्यमान तथा प्रभार	जिला: बालाघाट	वर्ष: 2021-2022	
1	2	3	4	5	6	7	8	9	10	11	12
106464	53/2		2.0230	अतिस चतुरमोस्ता पुत्र इन्दरचंद	1						1. भूमि के सिचवाई संबंधी प्रास्थिति 2. भूमि पर संपत्ता / कृषि 3. अन्य अधिभूक्तियाँ 4. वर्ष के दौरान कोलम संख्या (1) से (9) तक में प्रास्थितियों में सुधार के आदेश
4604	(S)		इंस्टेयर कृषि रु.0.52	चतुरमोस्ता जति जैन पता कोसमी बालाघाट बालाघाट मध्य प्रदेश भूमि स्वामी							न्यायालय तहसीलदार के प्रकरण क्र. 1111/अं-6/2020- 21. आदेश दि. 04/06/2021 के अनुसार भू-अभिलेख अद्यतित साजा 5.बीजा 3.मोहा 5 .जामुल 2.शिसम 1. सतकहा



अर्पण फेरो एलाय
जनरल मैनेजर

Digitally signed by DS COMMISSIONER LAND RECORDS AND SETTLEMENT MADHYA PRADESH
Date: 2021.06.28 11:15:48 IST
Reason: Digital Extract of Land Record
CLF No. : 1138100100023047000285



अर्पण फेरो एलाय
[Signature]
जंनरल मैनेजर



मध्य प्रदेश कम्प्यूटराइज्ड भू-अभिलेख

खसरा

प्रथम एक (नियम 6 देखिए)

मध्य प्रदेश भू-राजस्व संहिता (भू-सर्वेक्षण तथा भू-अभिलेख) नियम, 2020



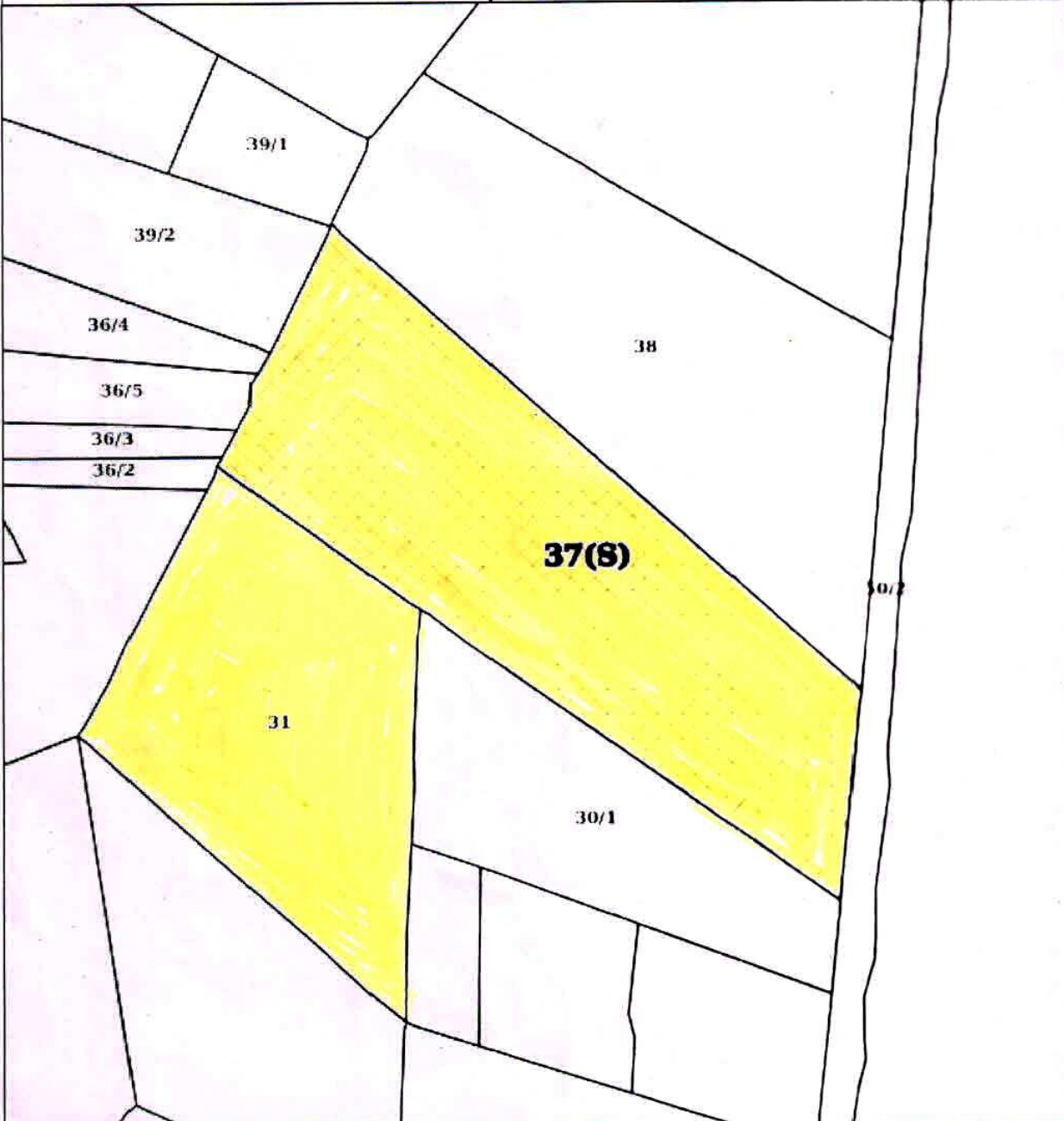


CLR No. : 11381001000020050000221

ग्राम: खाणखेडा	पटवारी हल्का: सुकडी	तहसील: परसवाड़ा	जिला: बालाघाट	वर्ष: 2021-2022							
1	2	3	4	5	6	7	8	9	10	11	12
भूमि के भाग का प्रारंभिक आरेखी संख्या (सर्वेक्षण संख्या/ब्लॉक संख्या)	भू-खण्ड संख्या (ब्लॉक की दशा में)	भूमि स्वामी का नाम, उसकी माता/पिता/पति का नाम तथा पता	प्रत्येक भूमि स्वामी का अंश	तहसील परसवाड़ा: 1. सरकारी पट्टेदार का नाम, उसकी माता/पिता/पति का नाम तथा निवास का पता	मौखी कृषक (यदि कोई हो) का नाम, उसकी माता/पिता/पति का नाम तथा निवास का पता	भूमि का विवरण तथा प्रकार 1. बंधक 2. दंडित/काक 3. पूर्व-अर्जन प्रक्रियाधीन	जिला: बालाघाट फसल के बारे में फसल के अधीन 1. खरीफ 2. रबी 3. खासत 4. अन्य	वर्ष: 2021-2022 1. भूमि के सिंचाई संबंधी प्राप्ति 2. भूमि पर संरचना/कृषि 3. अन्य अभियुक्तियों 4. वर्ष के दौरान कोलम संख्या (1) से (9) तक में परिवर्तनों में सुधार के आँदो			
1039163 679	31 (S)	अतिल चतुरमोहता पुत्र इन्दरचंद जाति जैन पता कोसमी बालाघाट बालाघाट मध्य प्रदेश भूमि स्वामी	5.2610 हेक्टेयर कृषि रु.1.75	अतिल चतुरमोहता पुत्र इन्दरचंद जाति जैन पता कोसमी बालाघाट बालाघाट मध्य प्रदेश भूमि स्वामी	महुआ 103 जामुल 10 पलास 3 आम 2 बीजा 6	दि.19/11/2020 को पेट के प्रकार में परिवर्तन, खसरा टिप्पणी पटवारी द्वारा जोड़ा गया एवं तहसीलदार द्वारा अनुमोदन किया गया। न्यायालय तहसीलदार के पकरण क्र. 1183/अ-6/2021-22. आदेश दि. 07/06/2021 के अनुसार भू-अभिलेख अद्यतित।					
104629 5639	37 (S)	अमित चतुरमोहता पुत्र इन्दरचंद जाति जैन पता कोसमी बालाघाट बालाघाट मध्य प्रदेश		अमित चतुरमोहता पुत्र इन्दरचंद जाति जैन पता कोसमी बालाघाट बालाघाट मध्य प्रदेश	गौ.सु.रस्ता-040,सुहृदी उगत महुवा -10, चट्टा 11 सं.क. 08 प.क. 10 दि. 25/05/12 मज 13,लेडिया 04,कासुम 03,चर 11,सुहृदी उगत शेट विलयित कर नवीन पेट टैज क्रिड जट 1						



अर्पण फेरो एलाय

जनरल मैनेजर

 मध्यप्रदेश कम्प्यूटरीकृत भू-अभिलेख		सी.एल.आर नं : 1138100100003007000474		
		वर्ष: 2021-22	दिनांक: 25 06 2021 11:42:23	
				
दलोक सं.	ग्राम	हल्का	तहसील	जिला
	खापाखेडा	सुकडी	परसवाड़ा	झारखण्ड
सर्वेक्षण सं.	क्षेत्रफल	भूराजस्व	मापक 1:4000 (पृष्ठ A4)	
37(5)	7.8550 (हेक्टे.)	2.75		
भूस्वामी: अनिल चतुरमोहता पुत्र इन्दरचन्द जाति जैन पता कोसमी बालाघाट, बालाघाट मध्य प्रदेश सम्पूर्ण भाग भूमि स्वामी			Digitally signed by DS COMMISSIONER LAND RECORDS AND SETTLEMENT MADHYA PRADESH 1 Date: 2021.06.25 11:34:40 IST Reason: Digital Extract of Land Record Copy CLR No: 1138100100003007000474	
अर्पण फेरो एलाय  जनरल मैनेजर			