

प्रारूप-15


परियोजना का नाम :- उत्तराखण्ड राज्य में 126 कि०मी० ऋषिकेश-कर्णप्रयाग नई ब्रॉड गेज रेल लाईन निर्माण ।


लैन्ड शेड्यूल (सिविल वन भूमि)


जिला	वन प्रभाग का नाम	वन रेंज का नाम	वन ब्लाक का नाम	परियोजना की लम्बाई (कि०मी० में)	चौड़ाई (मीटर में)	क्षेत्रफल (हे०)
रुद्रप्रयाग	रुद्रप्रयाग	रुद्रप्रयाग	रातुडा सिविल वन भूमि	286m	50.874m	1.455
योग						

टिप्पणी:-

- रुद्रप्रयाग वन प्रभाग के अन्तर्गत रेल मार्गाधिकार से उपरोक्त आरक्षित वन भूमि प्रभावित हो रही है।
- सम्पूर्ण परियोजना की लम्बाई = 125.100 कि०मी०।

  
 मुख्य परियोजना प्रबंधक  
 रेल विकास निगम लि०  
 (भारतीय रेल की ओर से)  
**हिमांशु बडोनी/HIMANSHU BADONI**  
 मुख्य परियोजना प्रबंधक / Chief Project Manager  
 रेल विकास निगम लि०/ Rail Vikas Nigam Ltd.  
 (भारत सरकार का उपक्रम) / A Govt. of India Enterprises  
 ऋषिकेश (उत्तराखण्ड) 249201/ Rishikesh (UK) 249201


  
 उप प्रभागीय वनाधिकारी  
 रुद्रप्रयाग वन प्रभाग  
**विकास बहुगुणा**

  
 उप महाप्रबंधक (परियोजनाएँ) / Add. General Manager (Projects)  
 रेल विकास निगम लि०  
**विकास बहुगुणा/Vikas Bahuguna**  
 उप महाप्रबंधक (परियोजनाएँ) / Add. General Manager (Projects)  
 रेल विकास निगम लि०/ Rail Vikas Nigam Ltd.  
 (भारत सरकार का उपक्रम) / A Govt. of India Enterprise  
 ऋषिकेश (उत्तराखण्ड)-249137/ Rishikesh (Uttarakhand)-249137

उप प्रभागीय वनाधिकारी  
 रुद्रप्रयाग  
 रुद्रप्रयाग वन प्रभाग

  
 कन्सलटेन्ट (वन)  
**ए. के. शर्मा/A. K. SHARMA**  
 संयु. महाप्रबंधक वन विशेषज्ञ/ JGM Forest Expert  
 रेल विकास निगम लि०/ Rail Vikas Nigam Ltd.  
 भारत सरकार का उपक्रम/ A Govt. of India Enterprises  
 ऋषिकेश (उत्तराखण्ड) 249201/ Rishikesh (UK) 249201

  
 रुद्रप्रयाग

  
 राज अधिकारी  
 रुद्रप्रयाग  
 रुद्रप्रयाग वन प्रभाग

  
 21/3/16  
 रस

  
 वनाधिकारी  
 रुद्रप्रयाग

प्रारूप-15.1

परियोजना का नाम - उत्तराखण्ड राज्य में 126 कि०मी० ऋषिकेश - कर्णप्रयाग नई ब्रॉड गेज रेल लाईन निर्माण।

लैन्ड शेड्यूल

(सिविल एवं सौयम, वन पंचायत एवं नाप भूमि हेतु राजस्व विभाग द्वारा दिया जाना है।)

ग्राम का नाम:- रतूड़ा, तहसील- रुद्रप्रयाग, जिला- रुद्रप्रयाग

भूमि की श्रेणी	जिला	तहसील	ब्लॉक	खेती संख्या	खसरा संख्या	आपतखो क अनुसार अभिलिखित भूस्वामी का नाम	कुल रकबा (हे०)	परियोजना की लम्बाई (मीटर में)	चौड़ाई (मीटर में)	आवेदित क्षेत्रफल (हे०)	
1	2	3	4	5	6	7	8	9	10	11	
<b>सिविल एवं सौयम (वन)</b>											
सिविल एवं सौयम (वन)	रुद्रप्रयाग	रुद्रप्रयाग	अगरस्त्यभूमि	9	87	उत्तराखण्ड सरकार	0.034			0.0200	
सिविल एवं सौयम (वन)	रुद्रप्रयाग	रुद्रप्रयाग	अगरस्त्यभूमि		88	उत्तराखण्ड सरकार	0.011			0.0110	
सिविल एवं सौयम (वन)	रुद्रप्रयाग	रुद्रप्रयाग	अगरस्त्यभूमि		89	उत्तराखण्ड सरकार	0.014			0.0140	
सिविल एवं सौयम (वन)	रुद्रप्रयाग	रुद्रप्रयाग	अगरस्त्यभूमि		99	उत्तराखण्ड सरकार	0.010			0.01	
सिविल एवं सौयम (वन)	रुद्रप्रयाग	रुद्रप्रयाग	अगरस्त्यभूमि		100	उत्तराखण्ड सरकार	0.008			0.008	
सिविल एवं सौयम (वन)	रुद्रप्रयाग	रुद्रप्रयाग	अगरस्त्यभूमि		101	उत्तराखण्ड सरकार	0.008			0.008	
सिविल एवं सौयम (वन)	रुद्रप्रयाग	रुद्रप्रयाग	अगरस्त्यभूमि		105	उत्तराखण्ड सरकार	0.009			0.009	
सिविल एवं सौयम (वन)	रुद्रप्रयाग	रुद्रप्रयाग	अगरस्त्यभूमि		19	127	उत्तराखण्ड सरकार	0.015			0.015
सिविल एवं सौयम (वन)	रुद्रप्रयाग	रुद्रप्रयाग	अगरस्त्यभूमि		109	उत्तराखण्ड सरकार	0.204			0.0900	
सिविल एवं सौयम (वन)	रुद्रप्रयाग	रुद्रप्रयाग	अगरस्त्यभूमि		32	191	उत्तराखण्ड सरकार	0.501			0.2800
सिविल एवं सौयम (वन)	रुद्रप्रयाग	रुद्रप्रयाग	अगरस्त्यभूमि		195	उत्तराखण्ड सरकार	0.381			0.2000	
सिविल एवं सौयम (वन)	रुद्रप्रयाग	रुद्रप्रयाग	अगरस्त्यभूमि		37	98	उत्तराखण्ड सरकार	0.111			0.1090
सिविल एवं सौयम (वन)	रुद्रप्रयाग	रुद्रप्रयाग	अगरस्त्यभूमि		196	उत्तराखण्ड सरकार	0.150			0.0400	
सिविल एवं सौयम (वन)	रुद्रप्रयाग	रुद्रप्रयाग	अगरस्त्यभूमि		40	106	उत्तराखण्ड सरकार	0.003			0.0030
सिविल एवं सौयम (वन)	रुद्रप्रयाग	रुद्रप्रयाग	अगरस्त्यभूमि		148	उत्तराखण्ड सरकार	0.173			0.0430	
सिविल एवं सौयम (वन)	रुद्रप्रयाग	रुद्रप्रयाग	अगरस्त्यभूमि		155	उत्तराखण्ड सरकार	0.040			0.0360	
सिविल एवं सौयम (वन)	रुद्रप्रयाग	रुद्रप्रयाग	अगरस्त्यभूमि		39	160	उत्तराखण्ड सरकार	0.019			0.0100
सिविल एवं सौयम (वन)	रुद्रप्रयाग	रुद्रप्रयाग	अगरस्त्यभूमि		171	उत्तराखण्ड सरकार	0.010			0.0050	
सिविल एवं सौयम (वन)	रुद्रप्रयाग	रुद्रप्रयाग	अगरस्त्यभूमि		49	86	उत्तराखण्ड सरकार	0.970			0.9900
सिविल एवं सौयम (वन)	रुद्रप्रयाग	रुद्रप्रयाग	अगरस्त्यभूमि	102	उत्तराखण्ड सरकार	0.014			0.0140		
सिविल एवं सौयम (वन)	रुद्रप्रयाग	रुद्रप्रयाग	अगरस्त्यभूमि	147	उत्तराखण्ड सरकार	0.131			0.1190		
सिविल एवं सौयम (वन)	रुद्रप्रयाग	रुद्रप्रयाग	अगरस्त्यभूमि	156	उत्तराखण्ड सरकार	0.642			0.3210		
योग - सिविल एवं सौयम (वन)							3.458			1.455	
<b>वन पंचायत</b>											
वन पंचायत	रुद्रप्रयाग	रुद्रप्रयाग			0		0.000			0.000	
योग - वन पंचायत							0.000			0.000	
योग वन भूमि							3.458			1.455	
<b>नाप भूमि</b>											
नाप भूमि	रुद्रप्रयाग	रुद्रप्रयाग			0		0.000			0.000	
योग - नाप भूमि							0.000			0.000	
<b>सिविल एवं सौयम (उत्तराखण्ड सरकार की गैर वन भूमि)</b>											
सिविल एवं सौयम (गैर वन)	रुद्रप्रयाग	रुद्रप्रयाग			0		0			0	
योग - सिविल एवं सौयम (गैर वन भूमि)							0.000			0.000	
योग - गैर वन भूमि							0.000			0.000	
कुल योग							3.458			1.455	

हिमांशु बाडोनी / HIMANSHU BADONI  
 मुख्य परियोजना प्रबंधक / Chief Project Manager  
 रेल विकास निगम लि०/ Rail Vikas Nigam Ltd.  
 (भारत सरकार का उपक्रम) / A Govt. of India Enterprises  
 ऋषिकेश (उत्तराखण्ड) 249201/ Rishikesh (UK) 249201

दिनेश प्रसाद चमोला / Dinesh Pd Chamola  
 उप महाप्रबंधक / Dy. Gen. Manager  
 रेल विकास निगम लि०/ Rail Vikas Nigam Ltd.  
 ऋषिकेश (उत्तराखण्ड) / Rishikesh (Uttarakhand)  
 कन्सल्टेंट (वन)  
 रेल विकास निगम लि०

ए. क. शर्मा / A. K. SHARMA  
 संयु. महाप्रबंधक वन विशेषज्ञ / JGM Forest Expert  
 रेल विकास निगम लि०/ Rail Vikas Nigam Ltd.  
 भारत सरकार का उपक्रम / A Govt. of India Enterprises  
 ऋषिकेश (उत्तराखण्ड) 249201/ Rishikesh (UK) 249201

उपनिवेश अधिकारी  
 रुद्रप्रयाग

उपप्रभागीय  
 रुद्रप्रयाग वन प्रभाग, रुद्रप्रयाग

राज्य अधिकारी  
 रुद्रप्रयाग

जिला अधिकारी  
 रुद्रप्रयाग

उप जिला अधिकारी  
 रुद्रप्रयाग

तहसीलदार  
 रुद्रप्रयाग