



वेस्टर्नकोलफील्ड्सलिमिटेड/Western Coalfields Limited

मिनिरातन कम्पनी(A Miniratna Company)

कोल इंडिया लिमिटेड की अनुषंगी कम्पनी(A Subsidiary of Coal India Limited)

CIN-U10100MH1975GOJ018626

क्षेत्रीय महाप्रबन्धक का कार्यालय, चन्द्रपुर क्षेत्र

पता: वे.को.लि., चन्द्रपुर क्षेत्र, पो.बाहुपेठ,

जिला: चन्द्रपुर, महाराष्ट्र, पिन : 442403

Email: agmchandrapur.wcl@coalindia.in

Office of Area General Manager, Chandrapur Area

Address: WCL, Chandrapur Area, PO: Bahupeth,

Dist: Chandrapur, MS, PIN : 442403

Fax:07172-255287, Phone: 07172-253322-25



संदर्भ : वेकोलि/चक्षे/क्षेमहाप्र/योजना/राजपत्र/265

दिनांक: 25/10/2023

प्रति,

विभागीय वन अधिकारी

चंद्रपुर वन विभाग

चंद्रपुर

विषय : दुर्गापुर ओपनकास्ट माइन - Renewal of 80.77 Ha Forest Land for opencast mining of Durgapur Opencast Project, M/s. Western Coalfields Limited, Chandrapur Area - Reply to the queries raised by the APCCF (Wildlife), Van Bhavan, Nagpur

- संदर्भ : 1. Letter from DFO, Chandrapur, Desk-14/Survey/Land/1642, dt. 06.10.2023
 2. Letter from CCF, Chandrapur, Desk-3(1)/Land/Pr.Kr.48/23-24/1660, dt.24.08.23
 3. Letter from APCCF (Wildlife), Desk-1(B)/Survey/23-24/450, dt.27.07.2023
 4. Letter from CCF, Chandrapur, Desk-3(1)/Land/Pr.Kr.48/20-21/472, dt. 10.07.23
 5. Letter from APCCF (Wildlife), Desk-1(B)/Survey/21-22/129, dt.02.06.2021

महोदय,

With reference to the above subject and above referred letter no.3 from the Additional Principal Chief Conservator of Forests (Wildlife) (APCCF-WL), East Wing, Nagpur, the Chief Conservator of Forests (CCF), Chandrapur Circle has submitted the compliance report vide letter no. 4 above. The APCCF (WL) has returned proposal to CCF, Chandrapur Circle vide letter no. 1 above. The Divisional Forest Officer, Chandrapur Forest Division, Chandrapur has forwarded the letter for necessary action.

In view of the same, it is reaffirmed that the mining activities have been stopped in the 80.77 Ha Forest Land since the expiry of the previous Forest Clearance on 07th November 2013. Divisional Forest Officer, Chandrapur has inspected the site on 06.02.2018 and submitted his Site Inspection Report along with Part II on dated 19.03.2018 (copy enclosed). Chief Conservator of Forest, Chandrapur Circle has visited the 80.77 Ha Forest Land on 24.12.2018 and recommended for renewal of forest clearance of 80.77 Ha Forest Land vide Part III dated 10.01.2019 (copy enclosed). Renewal Proposal was forwarded to the Revenue & Forest Department, Maharashtra State by the Additional Principal Chief Conservator of Forests & Nodal Officer (Forests), Maharashtra vide letter no. Desk-17/NC/I/I.D./896/19-20 dated 23.08.2019.


Under Secretary, Revenue & Forest Department, Maharashtra State has raised a query on dated 01.01.2021. CCF, Chandrapur Circle has submitted reply to said query to the APCCF (WL) vide letter no. Desk-3(1)/Land/Pr.Kr.48/2020-21/2338, dated 09.04.2021. However, another query was raised by the APCCF (WL) on 02.06.2021 vide above referred letter no. 5 for which reply has been submitted by CCF, Chandrapur Circle above referred letter no.4 above.

Therefore, considering all the facts above, we humbly submit that re-submission of proposal may not require at this stage and requests your goodself to process the already submitted proposal for renewal of diversion of 80.77 Ha forest land for Durgapur OC project of WCL in Chandrapur District of Maharashtra State. We herewith submit the compliance report against the queries raised by the APCCF (Wildlife) vide letter no.5 above (Compliance Report enclosed).

Thanking you,

संलग्न: As above

भवदीय,


क्षेत्रीय महा प्रबंधक
चंद्रपूर क्षेत्र

प्रतिलिपि:

1. अपर प्रधान वनसंरक्षक (वन्यजीव), महाराष्ट्र राज्य, नागपूर
2. अपर प्रधान वनसंरक्षक व केंद्रासय अधिकारी, महाराष्ट्र राज्य, नागपूर
3. मुख्य वनसंरक्षक, चंद्रपूर वनवृत्त, चंद्रपूर
4. महा प्रबंधक (भू/रा), वेकोली मुख्यालय, नागपूर
5. महा प्रबंधक (पर्यावरण), वेकोली मुख्यालय, नागपूर
6. उपक्षेत्रीय प्रबंधक, दुर्गापुर उपक्षेत्र

E. No. 8-123/2003-FC
Government of India
Ministry of Environment & Forests
(FC Division)



Paryavaran Bhawan
CGO Complex, Lodhi Road
New Delhi-110 003

Dated : 8th November 2005

To

The Secretary (Forests),
Government of Maharashtra,
Mumbai.

Sub: Diversion of 80.77 ha of forest land for Durgapur open cast coal mine project, in District Chandrapur, Maharashtra.

Sir,

I am directed to refer to your letter No. FLD-3603/CR-40/F-10 dated 28.10.2003 and subsequent letter No. Desk-17/NC/I/CR-11192/2691/04-05 dated 20.01.2005 and letter No. Desk-17/NC/I/CR-11192/1082/05-06 dated 26.09.2005 on the above mentioned subject whereunder the above proposal and compliance of various conditions was submitted, seeking prior approval of the Central Government in accordance with Section-2 of the Forest (Conservation) Act, 1980.

2. After careful consideration of the proposal of the State Government, the Central Government hereby conveys its approval under Section-2 of Forest (Conservation) Act, 1980 for diversion of 80.77 ha of forest land for Durgapur open cast coal mine project, in District Chandrapur, Maharashtra, subject to fulfilment of following conditions :-

- (i) ✓ Legal status of the forest shall remain unchanged.
- (ii) ✓ Compensatory Afforestation shall be raised over degraded forest land double in extent to the area being diverted, i.e., over 162.00 ha and shall be maintained at the project cost.
- (iii) ✓ The lease period under the Forest (Conservation) Act, 1980 will be for 8 years.
- (iv) ✓ The State Government should transfer amount of NPV and other funds to Compensatory Afforestation Fund Management and Planning Authority (CAMPA), which has already been constituted and notified by the Central Government on 23.04.2004. Till such time, the CAMPA intimates the Head of Accounts for deposition of funds, the funds will be maintained in the form of fixed deposits in the name of Nodal Officer or concerned Divisional Forest Officer of the State Government. The funds realized towards the NPV shall not be utilized by the State Government.
- (v) ✓ RCC pillars of 4 feet height shall be erected to demarcate the area by the user agency at the project cost and will be marked with forward and back bearings.

- (vi) The user agency shall raise, fence and maintain a safety zone around the mining area and will also raise and maintain the plantation over an area one and half times in extent of the safety zone at the project cost.
- (vii) All necessary measures should be taken by the user agency to protect the environment.
- (viii) The user agency should implement the reclamation works as per the reclamation plan. Monitoring of the reclamation works should be done continuously by the State Forest Department. The user agency shall submit progress report of reclamation works to the State Forest Department and Regional Office, Bhopal.
- (ix) Trees shall be felled only when it becomes necessary and that too under strict supervision of State Forest Department, and at the cost of the project.
- (x) No labour camps shall be established on the forest land.
- (xi) Sufficient firewood shall be provided by the user agency to the labourers at the project cost after purchase from the State Forest Department/Forest Development Corporation.
- (xii) The user agency shall ensure that there should be no damage to the available wildlife.
- (xiii) The forest land shall not be used for any purpose other than that specified in the proposal.
- (xiv) The forest land thus diverted shall be non-transferable. Whenever the forest land is not required, it shall be surrendered to the State Forest Department under intimation to this Ministry.

Yours faithfully,

(Pankaj Asthana)

Assistant Inspector General of Forests


Copy to :

1. The Principal Chief Conservator of Forests, Government of Maharashtra, Nagpur
2. The Nodal Officer, O/o the PCCF, Maharashtra, Nagpur.
3. The Chief Conservator of Forests, Regional Office, Bhopal.
4. User Agency/Shri M.K. Shukla, CGM, Coal India Limited, Core-1, 4th Floor, Scope Minar, Vikas Marg, Laxmi Nagar, Delhi.
5. RO (HQ)/Monitoring Cell, MoEF, New Delhi.
6. Guard File.

OSD(L&P)

(Pankaj Asthana)

Assistant Inspector General of Forests



वेस्टर्न कोलफील्ड्स लिमिटेड
WESTERN COALFIELDS LIMITED
A Govt. Of India Enterprise
(Minl Ratna Company)

Office of the Area General Manager
Chandrapur Area,
Po & Distt. Chandrapur (M.S.)

पजी कार्या कोल इस्टेट, सिविल लाइन्स, नागपुर 440 001

Regd. Office: Coal Estate, Civil Line, Nagpur- 440 001

Ref. No. WCL/CHA/AGM/PLG/REV/ 6157

Date 31.1.2013

01.02

To,
The Dy Conservator of Forest,
Chandrapur Division,
Chandrapur.

**Sub.:- Renewal of forestry clearance -
Proposal for diversion of 80.77 Ha. forest land for opencast mining
of Durgapur Opencast Project of M/s. Western Coalfields Limited,
Chandrapur Area**

Dear Sir,

Proposal for 80.77 Ha. of forest land has been approved by Govt. of India vide MOEF New Delhi order no. F.No. 8-123-2003-FC dtd. 8.11.2005 for a period of 8 years (i.e. 8.11.2005 to 7.11.2013).

We are enclosing herewith the proposal for Renewal of lease of above forest land in the prescribed Form 'B' duly filled along with the relevant documents in 8 (Eight) sets in respect of Durgapur Opencast Project of M/s. Western Coalfields Limited, Chandrapur Area, Tahsil & Distt. Chandrapur

You are therefore, requested to forward the enclosed proposal for onward submission to MOEF, New Delhi for getting necessary approval from Central Govt. under Forest (Conservation) Act, 1980.

Thanking you.

Encl.: as above

Yours faithfully,

AREA GENERAL MANAGER
CHANDRAPUR AREA

Copy to :-

1. The Addl. PCCF / Nodal Officer, Forest Deptt. Van Bhawan, Nagpur
2. The Chief Conservator of Forest, North Circle, Nagpur road, Chandrapur
3. The G.M. (L&R), WCL, Nagpur.
4. The SAM, DOC SA

आवक / प्रत्युत्तर दिवसीक
कार्यालय
विभागीय वा अधिकारी
चंद्रपुर वन विभाग, चंद्रपुर

AS PER ITEM NO. 30 OF THE CHECK LIST

145
114

**The site inspection report should be on the following points should replace
Item No.30 of the Check List**


1.	Name of Project and location (Range, Round, Beat)	Renewal of Durgapur Open Cast Mine of Western Coalfield Limited, Chandrapur Area, Chandrapur. Range - Chandrapur, Round - Durgapur, Beat - Durgapur, Comptt. No. 400 & 401
2.	Name of the User Agency	Area General Manager, Western Coalfield Limited, Chandrapur Area.
3.	Date of Site Inspection	06/02/2018
4.	Extent (ha.) and legal status of forest land proposed for diversion,	Comptt. No. 400, Area 39.15 ha. Reserve Forest, Comptt. No. 401, Area 41.62 ha. Reserve Forest, Total Area 80.77 ha.
5.	a) Details of forest land proposed for diversion and activity-wise break-up of forest land,	Area 80.77 ha. Reserve Forest land proposed for Opencast Mining activities.
	b) Density and Eco-value class	Density 0.00 (No tree cutting involve in this proposal. Eco-value Class III.
6.	Where the requirement of forest land as proposed by the User Agency in Col.2 of Part-I is unavoidable and barest minimum for the project. If no recommended area item-wise with details of alternative examined.	Yes, proposal for renewal of lease.
7.	Whether proposal involves any construction of building (including residential) or not? If yes, details thereof.	No
8.	a) Whether forest area proposed for diversion is important from wildlife point of view or not.	Yes. Tiger movement in near forest area.
	b) Details of any rare or endangered or unique species of flora and fauna found in proposed forest land if so. The details thereof.	Tiger movement in near forest area.
	c) Aerial distance from the nearest boundary of any protected Area (km.)	Nearest boundary of TATR 12.25 km. from Protected Area and 1.25 km. from buffer area of TATR.

	d) Remarks about sensitivity of the forest area likely to be affected due to project.	Not Applicable. Proposal for renewal of lease.
	e) Whether wildlife mitigation plan is required? If yes reasons thereof,	No, Proposal for renewal of lease
9.	Details of vegetation	
	a) Total number of trees to be felled.	No tree felling in proposed area.
	b) Number of trees to be felled girth below 60 cm.	Not Applicable
	c) Number of trees to be felled of girth above 60 cm.	Not Applicable
	d) Effect of removal of trees on the general ecosystem in the area.	Not Applicable
10.	Background note on the proposal (short summary)	Project is earlier sanctioned by Govt. of India letter No. F.No.8-123/2003-FC, dated 08.11.2005 for a period of 8 years from 08.11.2005 to 07.11.2013. Since the proposal is for Renewal due to balance availability of coal.
11.	Whether the proposal involves any violation of Forest (Conservation) Act 1980? If yes a detailed report on violation including action taken against the concerned officials to be attached.	No
12.	Whether the proposal involves rehabilitation of displaced person. If yes, whether rehabilitation plan has been approved by the State Government?	No rehabilitation involve in this proposal.
13.	Details on catchment and culturable commend area under the project (if applicable)	Not Applicable
	Status of catchment area treatment plan to prevent siltation of reservoir (if applicable)	Not Applicable
14.	Utility of the project.	The project is ongoing project having capacity of producing 2.00 million tes. Of coal per annum and directly linked to the pit head Chandrapur Thermal Power Station of M.S.E.B.
15.	Whether land being diverted has any socio-cultural/religious values? Whether any scared grove or very old growth trees/ forests exist in the areas proposed for diversion?	No, Not Applicable.

16.	Any other important information related to the project (separate note may be attached if required)	No
17.	Details of documents and photographs enclosed.	No
18.	Recommendations of the Inspecting Officer (DFO)	Recommended for acceptance of the proposal for generate electricity by coal. Electricity is today's need for built of nation.

Date:- 19/03/2018

Place:- Chandrapur



 (A.L. Sonkusare)
 Divisional Forest Officer,
 Chandrapur Forest Division,
 Chandrapur

PART - III

(To be filled by the concerned Chief Conservator of Forests)

1	Whether site, Where the forest land involved is located has been inspected by concerned Chief Conservator of Forests (Yes), if yes, the date of inspection and observation made in form of inspection note be enclosed.	Yes, on dated 24/12/2018
2	Whether the concerned Chief Conservator of Forest agreed with the information given in Part-II and the Recommendation of Dy. Conservator of Forests.	I agree with the information given in Part-II and recommendation of Divisional Forest Officer, Chandrapur Division, Chandrapur
3	Specific recommendation of concerned Chief Conservator of Forests for acceptance of otherwise of the proposal with detailed reasons.	<p>1) Renewal of 80.77 ha. diverted forest land required for Durgapur Open Cast Mine Project, WCL, Chandrapur Area Chandrapur under section 2 of Forest Conservation Act 1980.</p> <p>2) The proposal is recommended for giving approval under Forest (conservation) Act 1980.</p>

Place - Chandrapur
Date- 10/01/2019


(S.V. Ramarao)
Chief Conservator of Forests,
Chandrapur Circle,
Chandrapur

**OFFICE OF THE PRINCIPAL CHIEF CONSERVATOR OF FORESTS (HEAD OF
FOREST FORCE), MAHARASHTRA STATE, NAGPUR**

ADDITIONAL PRINCIPAL CHIEF CONSERVATOR OF FORESTS AND NODAL OFFICER, MAHARASHTRA STATE, NAGPUR,
First Floor, 'B' Wing, Van Bhavan, Civil Lines, Nagpur-440001.

Tel no. (0712) 2530166, 2556916, Fax no. (0712) 2550675 E-mail- apccfnodal@mahaforest.gov.in

Sub:- Diversion of 80.77 ha Forest Land for renewal of mining lease under Section – (ii) of the Forest (Conservation) Act-1980 for Durgapur Opencast project in Compartment No. 400 and 401 of Chandrapur Forest Division, Distt. Chandrapur in the State of Maharashtra.

No. : Desk-17/NC/I.I.D- / 896 /19-20
Nagpur – 440 001, Dated : 23/8/2019

To,
The Principal Secretary (Forests),
Revenue & Forest Department,
Mantralay, Mumbai-400032

The Area General Manager WCL, Chandrapur has submitted the proposal for diversion of 80.77 ha Forest Land for renewal of mining lease under Section – (ii) of the Forest (Conservation) Act-1980 for Durgapur Opencast project in Compartment No. 400 and 401 of Chandrapur Forest Division, Distt. Chandrapur in the State of Maharashtra. The details of forest land proposed for diversion are given as below –

Sr. No.	Name of Village	Comptt No.	Area (in ha.)	Legal Status
1	Chandrapur	400	39.15	Reserved Forest
2	Forest Division, Chnadrapur	401	41.62	
Total Forest Area			80.77	

2.00 Proposal for renewal of mining lease for Durgapur Opencast project has been initiated by Area General Manager WCL, Chandrapur Area for approval under the Forest (Conservation) Act, 1980. Previously, the proposal for diversion of 80.77 ha. of forest land had been approved by the Government of India under the Forest (Conservation) Act, 1980 vide letter No.8-123/2003-FC, dated 08/11/2005. The Project is located in Durgapur Geological Block in Chandrapur District of Maharashtra State. The project can be demarcated on Toposheet No.55P/8 & 56M/5 having Latitude of 19°59'40.95" to 20°01'13.53" and Longitude of 79°19'15.69" to 79°19'57.13". The project has capacity of production 2.00 Million tonnes of Coal per annum and is directly linked to the Thermal Power station of Maharashtra State Electricity Board, Chandrapur.

2.1 The User Agency has stated that the coal reserve in the proposal for diversion of 80.77 ha forest land for Durgapur Opencast mine is 15.19 Million Tone out of which only 7.19 MT coal had been mined out during Forest Clearance granted for the period from 2005 to 2013. Subsequently, 8.00 MT coal reserve is still available in the benches of remaining forest land.

However, this reserve could not be extracted as vertical mining was not possible. Hence, for the extraction of balance coal reserve extension of time period is required. Therefore, the user agency has proposed for renewal of mining lease under the Forest (Conservation) Act, 1980.

2.2 Details of approvals under the Forest (Conservation) Act, 1980 conveyed by the Ministry from time to time.

Sr. No.	Project Name	Forest area diverted in (ha.)	Letter from the Government of India for diversion under the FCA, 1980.	In-Principle or formal approval under the FCA, 1980.	Period of diversion approved by the Government of India.
1	Durgapur Open Cast Mine	172.54	F.NO. 8-35/2001-FC, dated 12/06/2002.	formal approval	2 Years
2	Durgapur Open Cast Mine	136.54 (Reduced from 172.54)	F.No.8-35/2001-FC, dated 19/09/2006 & 19/05/2005.	formal approval granted for renewal of mining lease	20 Years or co-terminus with Mining Lease
3	Durgapur Open Cast Mine	80.77	F. No. 8-123/2003-FC, dated 08/11/2005.	formal approval	8 years
4	Durgapur Rayatwari Underground Mine	462.43	F. No. 8-53/2005-FCD, dated. 11/08/2006.	formal approval	Co-terminus with Mining lease as per CBA (A&D) Act 1957.
5	Durgapur Deep Extension Open Cast mine	121.58	F. No. 8-84/2014-FC, dated 16/12/2015.	in-principal approval	Proposal under consideration for Stage-II approval

2.2 The above said approvals for Durgapur Block are in accordance with Ministry of Energy (Department of Coal) Notification under Coal Bearing Areas (Acquisition & Development) Act, 1957 for (i) 338.85 ha. of forest land issued vide Notification No. S.O. no 450 (E), dated 04.08.1979 (ii) 1220.00 ha forest land coming under Schedule 'B' for Dugapur Block, Wardha Valley Coalfield issued vide Notification No. S.O. no 450 (E), dated 04.08.1979 and for (iii) 121.58 forest land issued vide Notification No. 2922, dt. 25/11/2010. The B:C ratio for the project is 8.811.

3.0 The required documents as prescribed in Government Circular, Revenue and Forest Department No.FLD-1081/2041/(A)/F-3, dated 20/03/1982 and according to Government of India's instructions issued from time to time as well as on the following points are enclosed in three copies.

- 1) Prescribed form dated 10/01/2003.
- 2) Certificate regarding minimum demand of forest land for the project,
- 3) Area Statement,
- 4) Index map,
- 5) The area belongs to Eco-value class-III of Open Forest category.

4.0 The Divisional Forest Officer, Chandrapur Forest Division, Chandrapur has certified that:-

- 4.1 the area belongs to Eco-value class-III of Open Forest category.
- 4.2 the forest land required is the barest minimum.
- 4.3 there are 93 trees of various species and girth in the area proposed for diversion. Girth class wise abstract is given as under:-

Tree Girth in Cm.										Total
15-30	31-45	46-60	61-75	76-90	91-105	106-120	121-135	136-150	Above 150	
4	14	810	4	1	1	1	0	1	2	93

- 4.4 the proposed project is 12.25 km from the boundary of the Tadoba-Andhari Tiger Reserve and the Notified Buffer/Eco-Sensitive Zone boundary is near about 1.25 km..
- 4.5 the proposed project is not likely to affect monumental site of cultural, historical, religious, archeological or recreational importance.
- 4.6 the non forest area covered under the project is not acquired under the Maharashtra Private Forest (Acquisition) Act, 1975 by application of section 35 of Indian Forest Act 1927 is not recognized as deemed reserved Forest nor it has been identified as "Forest" as envisaged in the interim order given by the Hon'ble Supreme Court, dated 12/12/1996.
- 4.7 there is no violation of Forest (Conservation) Act 1980.
- 4.8 no Compensatory afforestation is required as the same has been already carried out over 162.00 ha degraded forest land in accordance with the approval granted by the Central Government vide letter F. No. 8-123/2003-FC, dated 08/11/2005.

5.0 The user agency has given an undertaking:-

- 5.1 to defray the cost of Net Present Value.
- 5.2 to defray the cost of compensatory afforestation.
- 5.3 The user agency has submitted Mining Plan approved by CMPDIL Nagpur and Mine Reclamation plan.
- 5.4 The project has been accorded environmental clearance with conditions stipulated by Government of India vide their letter No. J-11015 /56/2008-1A, II (M), pt. file dated 10/11/2017.
- 5.5 The user agency has submitted the certificate of the Collector, Chandrapur under the Schedule Tribes and Other traditional Forest Dwellers (Recognition of Forest Rights) Act 2006 vide letter No.Karya-4/RB-II/2017/65, dt.4/5/2017 as per Government of India letter dt.5/7/2013 in prescribed format Form- II.
- 5.6 The Divisional Forest Officer, Chandrapur and the Chief Conservator of Forest (T), Chandrapur Circle have recommended the proposal for diversion of 80.77 ha. of forest land under the Forest (Conservation) Act, 1980.


6.0 In view of this, the proposal is recommended under section 2 (ii) of the Forest (Conservation) Act, 1980 subject the following conditions:-

- 6.1 The legal status of the land required will remain unchanged.
- 6.2 Wherever possible and technically feasible, the User Agency shall undertake by involving local community, the afforestation measures in the blanks within the lease area, as well as along the roads outside the lease area diverted under this approval, in consultation with the State Forest Department at the project cost.
- 6.3 Construction of temporary dwelling / hutments etc. for labors will not be allowed in the forest areas.
- 6.4 Adequate precautions shall be taken to safeguard the adjoining areas from explosives and it shall not be stored in the forest area.
- 6.5 The User Agency will dump the overburden on the revenue land or on adjacent private land owned by agency as per their undertaking and forest land will not be used for dumping.
- 6.6 The period of renewal of the mining lease of the said forest land under this approval shall be for a period co-terminus with the period of the mining lease proposed to be granted under the Mines and Minerals (Development & Regulating) Act 1957, as amended or Rules framed there under;
- 6.7 The User Agency shall defray the cost of Net Present Value of 80.77 ha, of forest land proposed for renewal of mining lease.
- 6.8 The User Agency will defray the additional / revised cost of Net Present Value of Forest land as per the latest Guideline of Government of India.
- 6.9 A safety zone of 7.5 meter will be maintained around mining lease site. Fencing, protection and regeneration of the safety zone area (7.5 meter strip all along the outer boundary of the mining lease area) where feasible, shall be done at the project cost.
- 6.10 The User Agency shall ensure demarcation of boundary of safety zone (7.5 meter strip all along the outer boundary of the mining lease area) and its protection by erecting adequate number of 4 feet high RCC boundary pillars inscribed with DGPs coordinates and deploying adequate number of watchers under the supervision of the State Forest Department.
- 7.0 In case of mining leases adjoining the habitation stretch of the boundary of the safety zone of the lease adjacent to the habitation/roads be properly fenced by the user agency at the project cost to protect the vegetation/ regeneration activities in the safety zone.
- 7.1 Safety zone shall be maintained as green belt around mining lease and to ensure dense canopy cover in the area, regeneration shall be taken in this area by the user agency at the project cost under supervision of the Forest Department.
- 7.2 Afforestation on degraded forest land, to be selected elsewhere, measuring one and a half time the area of forest land under safety zone shall also be at the project cost under the supervision of the State Forest Department
- 7.3 The layout plan of the proposal shall not be changed without prior approval of Central Government.
- 7.4 The user agency shall undertake mining in a phased manner after taking due care for reclamation of the mined over area. The concurrent reclamation plan as per the approved mining plan shall be executed by the User Agency from the very first year and an annual report on implementation thereof shall be submitted to the State Forest Department.
- 7.5 The user agency shall prepare a schedule for surrender of the mined out and reclaimed forest land in accordance with existing mining plan and submit the same along with an undertaking to surrender the mined out and reclaimed forest land as per such schedule before grant of Stage-II approval.

- 7.6 All extraction works will be done as per mining plan approved by the Government of India.
- 7.7 Rehabilitation shall be done as per the approved rehabilitation action plan prepared by CMPDI, Nagpur.
- 7.8 The User Agency will defray the cost of removal of 93 trees in the proposed area. However, minimum number of trees will be felled.
- 7.9 No permanent building or labour sheds should be constructed in the leased area.
- 8.00 The layout plan of the proposal shall not be changed without the prior approval of Central Government.
- 8.1 The forest land shall not be used for any purpose other than that specified in the proposal.
- 8.2 The user agency in consultation with the State Government shall create and maintain alternate habitat/home for the avifauna, whose nesting trees are to be cleared in project. Bird's nests artificially made out of eco-friendly material shall be used area, including forest area and human settlements, adjoining the forest area being diverted for the project.
- 8.3 The forest land proposed to be diverted shall under no circumstances be transferred to any other agency, department or present without prior approval of the Central Government.
- 8.4 All other conditions as may be mandatory under relevant Acts, Rules and guidelines shall be complied with by the user agency.

It is, therefore, requested that Government of India may kindly be moved for approving the diversion of 80.77 ha Forest Land for renewal of mining lease under Section – (ii) of the Forest (Conservation) Act-1980 for Durgapur Opencast project in Compartment No. 400 and 401 of Chandrapur Forest Division, Distt. Chandrapur in the State of Maharashtra under section 2 (ii) of the Forest (Conservation) Act, 1980.

Encl. :- Proposal 3 copies


(Sanjeev Gaur)
Addl. Principal Chief Conservator of Forests
& Nodal Officer,

Copy to the Chief Conservator of Forests (T), Chandrapur for information.
Copy to the Divisional Forest Officer, Chandrapur for information.
Copy to Area General Manager WCL, Chandrapur for information.

महाराष्ट्र शासन

क्र.एफएलडी-२०१९/प्र.क्र.३१०/फ-१०

महसूल व वन विभाग,

मादाम कामा मार्ग,

हुतात्मा राजगुरु चौक,

मंत्रालय, मुंबई-४०० ०३२

दिनांक : ०१.०१.२०२१

प्रति,

प्रधान मुख्य वनसंरक्षक (वन्यजीव), महाराष्ट्र राज्य, नागपूर

अपर प्रधान मुख्य वनसंरक्षक व केंद्रस्थ अधिकारी, महाराष्ट्र राज्य, नागपूर.

विषय: दूर्गापूर ओपन कास्ट माईन प्रकल्पासाठी आवश्यक चंद्रपूर जिल्ह्यातील ८०.७७ हे. वनजमिनीवरील खाणपट्टा नुतनीकरणाचा प्रस्ताव.

संदर्भ: अपर प्रधान मुख्य वनसंरक्षक व केंद्रस्थ अधिकारी यांचे पत्र क्र. Desk-१७/NC/I/ID-८९६/१९-२०, दि.२३.०८.२०१९

महोदय,

विषयांकित प्रस्तावाच्या अनुषंगाने पुढील मुद्यांबाबत माहिती / अभिप्राय / स्पष्टीकरणात्मक खुलासा आपणाकडून प्राप्त करून घेण्याचे मला निर्देश आहेत:-

- सदरचे खाणपट्टा मुदतवादीचे क्षेत्र ताडोबाचे अधिसूचित बफर क्षेत्रापासून १.२५ कि.मी. अंतरावर आहे. या प्रकल्पामुळे वाघ तसेच इतर वन्यप्राण्यांच्या भ्रमणमार्गावर / अधिवासावर विपरित परिणाम होतो किंवा कसे याची तपासणी होणे आवश्यक आहे.
- प्रस्तुत प्रकरणी ९३ वृक्षांची तोड होते याबाबत स्पष्टीकरण करावे.

तरी, उपरोक्त मुद्यांबाबतची माहिती शासनास सादर करावी, ही विनंती.



(सुनिल पांडरे)

अवर सचिव, महाराष्ट्र शासन



महाराष्ट्र शासन
वन विभाग



विभागीय वन अधिकारी, चंद्रपूर वनविभाग, चंद्रपूर यांचे कार्यालय
रामबाग फॉरेस्ट कॉलनी, मुल रोड, चंद्रपूर - 442401 (म.रा.)

दुरध्वनी क्र. 07172-270448

फॅक्स नं. 07172-270448

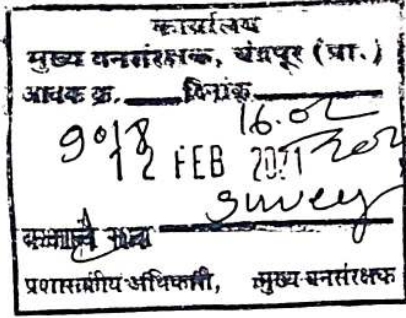
E-mail :- dfochandrapur@gmail.com

क्रमांक :- कक्ष-14/सर्व्हे/जमीन/ 1619

दिनांक :- 11.02.2021

✓ प्रति,

मुख्य वनसंरक्षक,
चंद्रपूर वनवृत्त,
चंद्रपूर.



विषय :- दुर्गापूर ओपन कास्ट माईन प्रकल्पासाठी आवश्यक चंद्रपूर जिल्ह्यातील 80.77 हे. वनजमीनीवरील खाणपट्टा नुतनीकरणाचा प्रस्ताव.

संदर्भ :- 1. महाराष्ट्र शासनाचे पत्र क्रमांक एफएलडी-2019/प्र.क्र.310/फ-10, दिनांक 01/01/2021.

2. प्रधान मुख्य वनसंरक्षक (वन्यजीव), महाराष्ट्र राज्य, नागपूर यांचे पत्र क्रमांक कक्ष-23(2)/वजी/सर्व्हे/प्र.क्र. /2546/2020-21, दिनांक 20/01/2021.

3. मुख्य वनसंरक्षक, चंद्रपूर वनवृत्त, चंद्रपूर यांचे पत्र क्रमांक कक्ष-3(1)/जमीन/प्र.क्र.48/2020-21/3199, दिनांक 01/02/2021.

संदर्भित पत्र क्रमांक 1 अन्वये विषयांकीत प्रकरणी खालील 2 मुद्याबाबत माहिती मागविण्यांत आलेली आहे. त्याबाबत खालीलप्रमाणे खुलासा करण्यांत येत आहे.

अ.क्र.	मुद्दा	खुलासा
1.	सदरचे खाणपट्टा मुदतवाढीचे क्षेत्र ताडोबाचे अधिसूचित बफर क्षेत्रापासून 1.25 कि.मी. अंतरावर आहे. या प्रकल्पामुळे वाघ तसेच इतर वन्यप्राण्यांच्या भ्रमणमार्गावर / अधिवासावर विपरित परिणाम होता किंवा कसे, याची तपासणी होणे आवश्यक आहे.	ताडोबा-कन्हाळगांव-टिपेश्वर-कावल या अभयारण्याच्या भ्रमणमार्गामध्ये चंद्रपूर वनविभागातील वनखंड क्रमांक 400 व 401 चा समावेश आहे. सदर वनखंडातील 80.77 हे. वनक्षेत्र विषयांकीत खदानीकरीता उपयोगात आलेले आहे. यंत्रणेने सदर क्षेत्रातील शिल्लक कोळसा काढण्याकरीता नुतनीकरणाचा प्रस्ताव सादर केलेला आहे. सदर खाणीच्या क्षेत्रात वाघ व इतर वन्यजीवांचा वावर आहे. परंतु सदर वनक्षेत्रात पूर्वीच उत्खननाचे कामे झाले असल्याने सदर खदानीच्या नुतनीकरणाच्या प्रस्तावास

		मंजूरी प्रदान करण्यांस हरकत नसावी. अधिक अभ्यासाकरीता समिती गठीत करून याबाबत पुढील निर्णय घेण्यांत यावा, हि विनंती.
2.	प्रस्तुत प्रकरणी 93 वृक्षांची तोड होते, याबाबत स्पष्टीकरण करावे.	तोड होणारे 93 वृक्ष सदर खदानीच्या Safety Zone क्षेत्रातील आहे. Safety Zone क्षेत्राला लागून 121.58 हे. दुर्गापूर डिप एक्सटेंशन ओपन कास्ट प्रोजेक्टमध्ये वळती होणारे वनक्षेत्र लागलेले आहे. सदर प्रस्तावास तत्वतः मान्यता प्राप्त झालेली आहे. सदर खदानीची सुरुवात 80.77 हे. मधील बेंचेसच्या आधारे करण्यांत येणार असल्याने Safety Zone क्षेत्रातील 93 झाडे तोड करणे प्रस्तावित आहे.



(सारीका व्यं. जगताप)
विभागीय वन अधिकारी (अति.),
चंद्रपूर वनविभाग, चंद्रपूर



महाराष्ट्र शासन
वन विभाग



विभागीय वन अधिकारी, चंद्रपूर वनविभाग, चंद्रपूर यांचे कार्यालय
रामबाग फॉरेस्ट कॉलनी, मुल रोड, चंद्रपूर - 442401 (म.रा.)

दुरध्वनी क्र. 07172-270448

फॅक्स नं. 07172-270448

E-mail :- dfochandrapur@gmail.com

क्रमांक :- कक्ष-14/सर्व्हे/जमीन/ 05

दिनांक :- 05.4.2021

प्रति,

मुख्य वनसंरक्षक,
चंद्रपूर वनवृत्त,
चंद्रपूर.

विषय :- दुर्गापूर ओपन कास्ट माईन प्रकल्पासाठी आवश्यक चंद्रपूर जिल्ह्यातील 80.77 हे. वनजमीनीवरील खाणपट्टा नुतनीकरणाचा प्रस्ताव.

संदर्भ :- 1. महाराष्ट्र शासनाचे पत्र क्रमांक एफएलडी-2019/प्र.क्र.310/फ-10, दिनांक 01/01/2021.

2. प्रधान मुख्य वनसंरक्षक (वन्यजीव), महाराष्ट्र राज्य, नागपूर यांचे पत्र क्रमांक कक्ष-23(2)/वजी/सर्व्हे/प्र.क्र. /2546/2020-21, दिनांक 20/01/2021.

3. आपले कार्यालयीन पत्र क्रमांक कक्ष-3(1)/जमीन/प्र.क्र.48/2020-21/3199, दिनांक 01/02/2021.

4. या कार्यालयाचे पत्र क्रमांक कक्ष-14/सर्व्हे/जमीन/1619, दिनांक 11/02/2021.

5. क्षेत्रीय महाप्रबंधक, चंद्रपूर क्षेत्र, चंद्रपूर यांचे पत्र क्रमांक वेकोली/चशे/क्षेमहाप्र/योजना/राजस्व/6844, दिनांक 02/03/2021.

6. या कार्यालयाचे पत्र क्रमांक कक्ष-14/सर्व्हे/जमीन/1719, दिनांक 03/03/2021.

7. आपले कार्यालयीन पत्र क्रमांक कक्ष-3(1)/जमीन/प्र.क्र.48/2019-20/4079, दिनांक 25/03/2021.

आपले संदर्भित पत्र क्रमांक 7 च्या अनुषंगाने विषयांकीत प्रकरणी 2 मुद्याबाबत सुसंगत अहवाल खालीलप्रमाणे सादर करण्यांत येत आहे.

अ.क्र.	मुद्दा	खुलासा
1.	सदरचे खाणपट्टा मुदतवाढीचे क्षेत्र ताडोबाचे अधिसूचित बफर क्षेत्रापासून 1.25 कि.मी. अंतरावर आहे. या प्रकल्पामुळे वाघ तसेच इतर वन्यप्राण्यांच्या भ्रमणमार्गावर / अधिवासावर विपरीत परिणाम होता किंवा कसे, याची तपासणी होणे आवश्यक आहे.	ताडोबा-कन्हाळगांव-टिपेश्वर-कावल या अभयारण्याच्या भ्रमणमार्गामध्ये चंद्रपूर वनविभागातील वनखंड क्रमांक 400 व 401 चा समावेश आहे. सदर वनखंडातील 80.77 हे. वनक्षेत्र विषयांकीत खदानीकरीता उपयोगात आलेले आहे. यंत्रणेने सदर क्षेत्रातील शिल्लक कोळसा काढण्याकरीता नुतनीकरणाचा प्रस्ताव सादर केलेला आहे.

		सदर खाणीच्या क्षेत्रात वाघ व इतर वन्यजीवाचा वावर आहे. परंतु सदर वनक्षेत्रात पूर्वीच उत्खननाचे कामे झाले असल्याने सदर खदानीच्या नुतनीकरणाच्या प्रस्तावास मंजूरी प्रदान करण्यास हरकत नाही. तसेच यंत्रणेने या मुद्याबाबत त्यांचे संदर्भिय पत्र क्रमांक 5 अन्वये सविस्तर अहवाल सादर केलेला आहे. सदर अहवाल योग्य असल्याने त्यानुसार पुढील कार्यवाही व्हावी, हि विनंती.
2.	प्रस्तुत प्रकरणी 93 वृक्षांची तोड होते, याबाबत स्पष्टीकरण करावे.	तोड होणारे 93 वृक्ष सदर खदानीच्या Safety Zone क्षेत्रातील आहे. Safety Zone क्षेत्राला लागून 121.58 हे. दुर्गापूर डिप एक्सटेंशन ओपन कास्ट प्रोजेक्टमध्ये वळती होणारे वनक्षेत्र लागलेले आहे. सदर प्रस्तावास तत्वतः मान्यता प्राप्त झालेली आहे. सदर खदानीची सुरुवात 80.77 हे. मधील बेंचेसच्या आधारे करण्यांत येणार असल्याने Safety Zone क्षेत्रातील 93 झाडे तोड करणे आवश्यक असल्याचे निदर्शनास आल्याने सुधारीत Site Inspection Report मध्ये त्याची नोंद घेण्यांत येवून त्यानुसार Online मध्येसूद्धा तोड होणाऱ्या 93 झाडांची माहिती सादर करण्यांत आलेली आहे. सदर मुद्याबाबत यंत्रणेने त्यांचे संदर्भिय पत्र क्रमांक 5 अन्वये सदर बाब सविस्तर दस्तावेजासह सादर केलेली आहे. तेव्हा त्यांनी सादर केलेले स्पष्टीकरण ग्राह्य धरून पुढील कार्यवाही करण्यांत यावी.

क्षेत्रीय महाप्रबंधक, चंद्रपूर क्षेत्र, चंद्रपूर यांचेकडून प्राप्त अहवाल 5 प्रतीत यासोबत जोडून सादर करण्यांत येत आहे.

सहपत्र :- वरीलप्रमाणे.

(सारीका व्यं. जगताप)
विभागीय वन अधिकारी (अति.),
चंद्रपूर वनविभाग, चंद्रपूर

प्रतिलिपी :- क्षेत्रीय महाप्रबंधक, चंद्रपूर क्षेत्र, चंद्रपूर, पो. बाबुपेठ, चंद्रपूर यांना माहिती व आवश्यक कार्यवाहीस अग्रेषित.



महाराष्ट्र शासन
वन विभाग

कार्यालय
मुख्य वनसंरक्षक, चंद्रपूर (प्र.)
आयक क्र. 241/10.08
21/06/2021
क्रमांक : कक्ष-१(ब) सव्हे २१-२२/१२९
कक्ष-१(ब) नाव
प्रशासकीय अधिकारी

अपर प्रधान मुख्य वनसंरक्षक (वन्यजीव), पूर्व, नागपूर यांचे कार्यालय.

लक्ष्मी संचार बी एस एन एल बिल्डिंग, शिन्हील लाईन्स, नागपूर. ४४०००९

E-mail : inspectw@nagpur@maharashtraforest.gov.in

नागपूर, दि. ०२/०६/२०२१

ओपन कास्ट माईन प्रकल्पासाठी आवश्यक चंद्रपूर जिल्ह्यातील ८०.७७ हे. वन जमीनीवरील खाणपट्टा नुतनीकरणाचा प्रस्ताव.

संदर्भ : १) प्रधान मुख्य वनसंरक्षक (वन्यजीव), महाराष्ट्र राज्य, नागपूर यांचे पत्र क्र. कक्ष-२३(२)/वजी/सव्हे/प्र.क्र./२५४६/२०२०-२१ दि. २०/०१/२०२१.

२) आपले कडील पत्र क्र. कक्ष-३(१)/जमिन/प्र.क्र.४८/२०२०-२१/ २३३८ दि. ०९/०४/२०२१

विषयांकित प्रस्तावात महाराष्ट्र शासनाने त्यांचे कडील पत्र क्र. एफ एल डी-२०१९/ प्र.क्र. ३१०/फ.१० दि. ०१/०१/२०२१ अन्वये उपस्थित केलेल्या २ मुद्यांवर आपले स्वयंस्पष्ट अभिप्राय सादर करणेबाबत प्रधान मुख्य वनसंरक्षक (वन्यजीव) महाराष्ट्र राज्य, नागपूर यांनी संदर्भित पत्र क्र. २ अन्वये निर्देश दिले होते व त्या अनुषंगाने संदर्भित पत्र क्र. २ अन्वये अहवाल सादर केले असून सदर अहवालाचे अवलोकन केले असता त्यात खालील मुद्यांची पूर्तता होणे आवश्यक आहे.

- पूर्णता अहवाला सोबत Index Map ज्यामध्ये अभयारण्य /राष्ट्रीय उद्यान/ बफर/ ESZ /Corridor/ खदानीचे क्षेत्र दर्शविणारा नकाशा जोडण्यात यावा.
- विषयांकित ८०.७७ हे. वन जमिनीच्या प्रस्तावास वनसंवर्धन अधिनियम १९८० अंतर्गत केंद्र शासनाने त्यांचे कडील पत्र क्र. F. No.८-१२३/२००३- FC Dt. ८/११/२००५ अन्वये ८ वर्षाकरिता (i.e. 8/11/2005 to 7/11/2013) मंजुरी प्रदान करण्यात आली होती. आपण /यंत्रणेने सादर केलेल्या पूर्तता अहवालावरून असे दिसून येते की, केंद्र शासनाने मुळात मंजुरी दिलेल्या प्रस्तावात, ज्यात Safety zone area प्रस्तावित होते ते आताच्या नुतनीकरणाच्या प्रस्तावात Mining Area म्हणून परवानगी मिळणेबाबत दिसून येते.

प्रथमतः मुळात ज्या कामाकरिता वनसंवर्धन अधिनियम १९८० अंतर्गत मंजुरी दिली होती त्याचे Land use purpose मध्ये बदल होत असल्याने (Safety zone area to Mining area) वनसंवर्धन अधिनियम १९८० चे तरतुदी नुसार सदर प्रस्ताव Fresh proposal म्हणून परवानगी घ्यावे लागेल किंवा कसे ? हया बाबत चिकित्सक अभ्यास करून खुलासा सादर करावा.

- यंत्रणेने सादर केलेला Google नकाशा सुस्पष्ट नाही. तरी नकाशात Safety zone area, Mining area इत्यादी बाबी सुस्पष्ट दर्शवावे.
- प्रस्तावात ९३ वृक्षाची तोड होत असल्याने, सदर झाडे Corridor क्षेत्रातील आहे किंवा कसे ? तसेच पूर्वी मंजुरी प्राप्त झालेल्या प्रस्तावात, Safety zone क्षेत्रातील वृक्षतोड होणार आहे हि बाब प्रस्तावात होती किंवा कसे ? हयाबाबत खुलासा करावे.
- विभागीय वनअधिकारी, चंद्रपूर वनविभाग चंद्रपूर यांनी त्यांचे कडील पत्र क्र. कक्ष-१४/ सव्हे / जमिन /०५ दि. ०५/०४/२०२१ अन्वये आपणांस सादर केलेले अहवाल वरिल संदर्भित पत्र क्र. २ अन्वये हया कार्यालयास सादर केले आहे. सदर अहवालाचे अवलोकन केले असता महाराष्ट्र शासनाने उपस्थित केलेला मुद्दा क्र. १ प्रमाणे "वन्यप्राण्यांच्या भ्रमणमार्गावर/ अधिवासावर विपरित परिणाम होतो किंवा कसे, याची तपासणी होणे आवश्यक आहे." हया बाबत आपले स्तरावर संस्करण करून ते योग्य आहे किंवा कसे ? हया बाबत कोणतेही खात्री व आपले स्वयंस्पष्ट अभिप्राय न देता विभागीय वनअधिकारी यांनी सादर केलेला अहवाल हया कार्यालयास सादर केले. हया

वरुन असे दिसुन येते की, आपल्या कार्यालयाकडुन कोणतेही तपासणी न करता केवळ औपचारीकता म्हणुन पत्र ह्या कार्यालयास सादर केले असुन सदरहु बाब प्रशासकीय दृष्ट्या योग्य नाही.

तेव्हा आपणास कळविण्यात येते की, महाराष्ट्र शासनाने उपस्थित केलेल्या मुद्याचे अभ्यासपर्वक माहिती तसेच यंत्रणेने दिलेल्या खुलासाचा विचार करुन अत्यंत सुस्पष्ट, स्वयंस्पष्ट, त्रुटीपूर्णता अहवाल सादर करावे. सोबत सादर केलेल्या पूर्तता अभिप्रायाचे २ प्रती परत करण्यात येत आहे.

अ.प्र.मु.व.सं. (वजी) पुर्व, नागपूर
यांचेकडून मान्य मसुदा

Chibhal
(मो.बा.नाईकवाडी)
विभागीय वन अधिकार
अपर प्रधान मुख्य वनसंरक्षक
(वन्यजीव) पुर्व, नागपूर यांचे कार्यालय/करीता

प्रति,

मुख्य वनसंरक्षक,
चंद्रपूर वनवृत्त, चंद्रपूर.

प्रतिलिपी : प्रधान मुख्य वनसंरक्षक (वन्यजीव) महाराष्ट्र राज्य, नागपूर यांना माहिती करिता सादर.

प्रतिलिपी : अपर प्रधान मुख्य वनसंरक्षक व केंद्रस्थ अधिकारी, महाराष्ट्र राज्य, नागपूर यांना माहिती व पुढील कार्यवाहीस सस्नेह अग्रेषित.



महाराष्ट्र शासन
वन विभाग



मुख्य वनसंरक्षक, चंद्रपुर वनवृत्त, चंद्रपुर यांचे कार्यालय

सिव्हील लाईन, नागपुर रोड, चंद्रपुर- 442401

दुरध्वनी क्र. 07172-256279, 252232

Email id- ccfcchandrapur@gmail.com, ccfcchandrapur@mahaforest.gov.in

क्रमांक : कक्ष-3(1)/जमिन/प्र.क्र.48/2023-24/ 472

दिनांक :- 10/07/2023

✓ प्रति.

अपर प्रधान मुख्य वनसंरक्षक, (वन्यजीव) पुर्व
नागपुर

विषय :- दुर्गापूर ओपन कास्ट माईन प्रकल्पासाठी आवश्यक चंद्रपूर जिल्ह्यातील 80.77 हे. वनजमिनी वरील खाणपट्टा नुतनीकरणाचा प्रस्ताव.

- संदर्भ :-
1. महाराष्ट्र शासनाचे पत्र क्र. एफएलडी-2019/प्र.क्र.310/फ-10, दिनांक 01.01.2021
 2. या कार्यालयाचे पत्र क्र. कक्ष-3(1)/जमीन/प्र.क्र.48/20-21/2338, दिनांक 09.04.2021
 3. आपले कार्या. पत्र क्र. कक्ष-1(ब)/सर्व्हे/910, दिनांक 22.12.2021
 4. विभागीय वन अधिकारी, चंद्रपूर वनविभाग, चंद्रपूर यांचे कार्यालयाचे पत्र क्र. कक्ष-14/सर्व्हे/जमीन/413, दिनांक 19.06.2023

महाराष्ट्र शासनाचे संदर्भित पत्र क्र. 1 अन्वये दुर्गापूर ओपन कास्ट माईन 80.77 हे. नुतनीकरण प्रस्तावाच्या अनुषंगाने 2 मुदयावरची माहिती बाबत विचारणा करण्यात आलेली होती. त्यानुषंगाने या कार्यालयाचे संदर्भित पत्र क्र. 2 अन्वये विचारणा करण्यात आलेली माहिती सादर करण्यात आलेली होती. सदर अहवालाचे आपणाकडून तांत्रिक संस्करण करून 5 मुदयांची माहिती सादर करण्याबाबत आपले संदर्भित पत्र क्र. 3 अन्वये कळविलेले आहे. तेव्हा खालीलप्रमाणे 5 मुदयांची माहिती खालीलप्रमाणे सादर करण्यात येत आहे.

अ.क्र.	त्रुटी	पुर्तता
1	पुर्तता अहवाला सोबत Index Map ज्यामध्ये अभयारण्य/ राष्ट्रीय उद्यान/ बफर/ ESZ/ Corridor/ खदानीचे क्षेत्र दर्शविणारा नकाशा जोडण्यात यावा.	प्रकल्प यंत्रणेनी Index Map मध्ये अभयारण्य/ राष्ट्रीय उद्यान/ बफर/ ESZ/ Corridor/ खदानीचे क्षेत्र दर्शविणारा नकाशा सुस्पष्ट Annexure-I सोबत जोडलेला आहे. पान क्र. () आहे.
2	विषयांकीत 80.77 हे. वन जमिनीच्या प्रस्तावास वनसंवर्धन अधिनियम 1980 अंतर्गत केंद्र शासनाने त्यांचे कडील पत्र क्र. F.No.8-123/2003-FC, Dt. 8/11/2005 अन्वये 8 वर्षाकरीता (i.e. 8/11/2005 to 7/11/2013) मंजूरी प्रदान करण्यात आली होती. आपण/ यंत्रणेने सादर केलेल्या पुर्तता अहवालावरून असे दिसून येते की, केंद्र शासनाने मुळात मंजूरी दिलेल्या प्रस्तावात, ज्यात Safety zone area प्रस्तावित होते ते आताच्या नुतनीकरणाच्या प्रस्तावात Mining Area म्हणून परवानगी मिळणेबाबत दिसून येते.	80.77 हे. Open Cast Mine च्या बाह्य सिमेवर 7.5 मी. रुंदीचे Safety zone चे क्षेत्र 2.63 हे ठेवण्यात आलेले होते. प्रकल्प यंत्रणेस 80.77 हे. क्षेत्राचे उभे असलेले Benches कापून Safety zone चे 2.63 हे. क्षेत्रामधून नव्याने मंजूरी प्रदान झालेल्या 121.58 हे. क्षेत्रामध्ये प्रवेश करावयाचा आहे. करीता 80.77 हे. क्षेत्राच्या नुतनीकरणाच्या प्रस्तावात 2.63 हे. क्षेत्र मायनिंग करिता प्रस्तावीत आहे.

	<p>प्रथमतः मुळात ज्या कामाकरीता वनसंवर्धन अधिनियम 1980 अंतर्गत मंजुरी दिली होती त्याचे Land use purpose मध्ये बदल होत असल्याने (Safety zone area to Mining area) वनसंवर्धन अधिनियम 1980 चे तरतुदी नुसार सदर प्रस्ताव Fresh Proposal म्हणून परवानगी घ्यावे लागेल किंवा कसे? हया बाबत चिकित्सक अभ्यास करून खुलासा सादर करावा.</p>	<p>दुर्गापूर ओपन कास्ट माईन 80.77 हे. आणि 121.58 हे. क्षेत्राचे प्रस्तावित क्षेत्र Cluster proposal आहे. (केंद्र शासनाचे MoEF Guideline दि. 25 मे, 1999 च्या पत्रामध्ये दिलेल्या मार्गदर्शक सुचनेनुसार If it is a Cluster proposal, then the outer boundaries of the cluster should be taken as the safety zone.)</p> <p>करीता प्रकल्प यंत्रणेनी वन (संवर्धन) अधिनियम, 1980 च्या तरतुदीनुसार मुदत संपलेल्या 80.77 हे. क्षेत्राच्या परवानगीच्या अनुषंगाने Form B मध्ये नुतनीकरणाचा प्रस्ताव मंजुरीकरीता सादर केलेला असल्यामुळे Fresh Proposal ची आवश्यकता नाही.</p>
3	<p>यंत्रणेने सादर केलेला Google नकाशा सुस्पष्ट नाही. तरी नकाशात Safety zone area, Mining area इत्यादी बाबी सुस्पष्ट दर्शवावे.</p>	<p>प्रकल्प यंत्रणेनी Google Map सुस्पष्टपणे जोडण्यात आलेला आहे. पान क्र. () आहे.</p>
4	<p>प्रस्तावात 93 वृक्षाची तोड होत असल्याने, सदर झाडे Corridor क्षेत्रातील आहे किंवा कसे? तसेच पूर्वी मंजुरी प्राप्त झालेल्या प्रस्तावात, Safety zone क्षेत्रातील वृक्षतोड होणार आहे हि बाब प्रस्तावात होती किंवा कसे? हयाबाबत खुलासा करावे.</p>	<p>80.77 हे. बाधीत क्षेत्र आणि 121.58 हे. बाधीत क्षेत्र Cluster असल्यामुळे Corridor मध्ये येत आहे. त्याकरीता प्रकल्प यंत्रणेनी 121.58 हे. क्षेत्राच्या मंजुरीकरीता उपशमन योजना तयार करून SBWL आणि NBWL ची केंद्र शासनाकडून मंजुरी प्राप्त करून घेतलेली आहे.</p> <p>केंद्र शासनाचे पत्र क्र. F.No. 8-123/2003-FC, दिनांक 08 नोव्हेंबर, 2005 अन्वये 80.77 हे. क्षेत्राच्या प्रस्तावास अंतिम मान्यता प्रदान केलेली आहे. त्यावेळी 2.63 हे. Safety zone क्षेत्रामध्ये असलेले 93 वृक्ष तोड करणे प्रस्तावित नव्हते. पान क्र. () आहे.</p>
5	<p>विभागीय वन अधिकारी, चंद्रपूर वनविभाग, चंद्रपूर यांनी त्यांचे कडील पत्र क्र. कक्ष-14/सर्व्हे/जमीन/05, दिनांक 05/04/2021 अन्वये आपणास सादर केलेले अहवाल पत्र क्र. कक्ष-3(1)/जमीन/प्र.क्र.48/2020-21/2338, दिनांक 09/04/2021 अन्वये हया कार्यालयास सादर केले आहे. सदर अहवालाचे अवलोकन केले असता महाराष्ट्र शासनाने उपस्थित केलेला मुद्दा क्र. 1 प्रमाणे "वन्यप्राण्यांच्या भ्रमणमार्गावर/ अधिवासावर विपरीत परिणाम होतो किंवा कसे, याची तपासणी होणे आवश्यक आहे." हया बाबत आपले स्तरावर संस्करण करून ते योग्य आहे किंवा कसे? हया बाबत कोणतेही खात्री व आपले स्वयंस्पष्ट अभिप्राय न देता विभागीय वन अधिकारी यांनी सादर केलेला अहवाल हया कार्यालयास सादर केले. हया वरून असे दिसून येते की, आपल्या कार्यालयाकडून कोणतेही तपासणी न करता केवळ औपचारिकता म्हणून पत्र हया कार्यालयास सादर केले असुन सदरहु बाब प्रशासकीय दृष्ट्या योग्य नाही.</p>	<p>80.77 हे. बाधीत क्षेत्र आणि 121.58 हे. बाधीत क्षेत्र Cluster आहे. त्यामुळे प्रकल्प यंत्रणेनी सदर क्षेत्राचे Wildlife Institute of Deharadun यांचे कडून अभ्यास करून घेतला. व त्यांनी दिलेल्या उपशमन योजना प्रकल्प यंत्रणेनी मान्य करून SBWL आणि NBWL ची परवानगी घेण्याबाबत प्रस्ताव सादर केला असता केंद्र शासनाचे पत्र क्र. F.No.6-I/2023 WL, दिनांक 19 मे, 2023 अन्वये काही अटी व शर्तीच्या अधीन राहून मंजुरी प्रदान केलेली आहे.</p> <p>प्रकल्प यंत्रणेनी केंद्र शासनाचे पत्र क्र. F.No.6-I/2023 WL, दिनांक 19 मे, 2023 अन्वये दिलेल्या अटी व शर्तीचा पूर्तता अहवाल प्रकल्प यंत्रणेनी विभागीय वन अधिकारी, चंद्रपूर यांचेकडे सादर केला असता त्यांनी त्यांचे संदर्भित पत्र क्र. 4 अन्वये या कार्यालयास सादर केलेला होता. या कार्यालयाचे पत्र क्र. 444, दि. 04.06.2023 अन्वये सदर अहवाल आपणास सादर करण्यात आलेला आहे. पान क्र. () आहे.</p>

तेव्हा विभागीय वन अधिकारी, चंद्रपूर यांचेकडून प्राप्त झालेल्या अहवालाच्या 4 प्रती पत्रासोबत सादर करण्यात येत आहे.

करीता माहितीस सविनय सादर.

सहपत्र :- वरीलप्रमाणे 4 प्रती




मुख्य वनसंरक्षक
चंद्रपूर वनवृत्त, चंद्रपूर

प्रतिलिपी- अपर प्रधान मुख्य वनसंरक्षक व केंद्रस्थ अधिकारी, म.रा. नागपूर यांना माहिती व आवश्यक कार्यवाहीस्तव सविनय सादर.

प्रतिलिपी- विभागीय वन अधिकारी, चंद्रपूर वनविभाग, चंद्रपूर यांना माहिती व आवश्यक कार्यवाहीस अग्रेषित.

प्रतिलिपी- क्षेत्रीय महाप्रबंधक, वे.को.लि., चंद्रपूर क्षेत्र, बाबुपेठ, चंद्रपूर यांना माहिती व आवश्यक कार्यवाहीस अग्रेषित.



मुख्य वनसंरक्षक
चंद्रपूर वनवृत्त, चंद्रपूर

**अपर प्रधान मुख्य वनसंरक्षक (वन्यजीव) पूर्व, नागपूर यांचे कार्यालय.**

नविन प्रशासकीय ईमारत (वनभवन), शासकीय मुद्रनालयाजवळ, झिरो माईल, नागपूर

फोन-०७१२-२५६०९५३, फॅक्स २५५२५१८, ई मेल- spccfwlnagpur@mahaforest.gov.in

ISO CERTIFIED 9001 : 2015

क्रमांक :- कक्ष-१(ब)/सर्व्हे/२३-२४/४५०

नागपूर -४४०००१, दिनांक-२६/६/२०२३.

प्रति,

मुख्य वनसंरक्षक,
चंद्रपूर वनवृत्त, चंद्रपूर**विषय :-** दुर्गापूर ओपन कास्ट माईन प्रकल्पासाठी आवश्यक चंद्रपूर जिल्ह्यातील ८०.७७ हे. वनजमीनी वरील खाणपट्टा नुतनीकरणाचा प्रस्ताव.**संदर्भ :-** १. मुख्य वनसंरक्षक, चंद्रपूर वनवृत्त, चंद्रपूर यांचे कार्यालयाचे पत्र क्र कक्ष-३(१)/जमिन/प्र.क्र.४८/२०२०-२१/२३३८, दिनांक ०९/०४/२०२१.

२. या कार्यालयाचे पत्र क्र. कक्ष-१(ब)/सर्व्हे/१२९, दिनांक ०२/०६/२०२१.

३. मुख्य वनसंरक्षक, चंद्रपूर वनवृत्त, चंद्रपूर यांचे कार्यालयाचे पत्र क्र कक्ष-३(१)/जमिन/प्र.क्र.४८/२०२३-२४/४७२ दिनांक १०/०७/२०२३.

४. केंद्र शासन, पर्यावरण व वन मंत्रालय, नवी दिल्ली यांचे कार्यालयाचे पत्र दिनांक, ०८/११/२००५.

विषयांकीत प्रकरणी. संदर्भ क्र. १ अन्वये मुख्य वनसंरक्षक, चंद्रपूर वनवृत्त, चंद्रपूर यांचे कार्यालयाकडून दुर्गापूर ओपन कास्ट माईन प्रकल्प, नुतनीकरणाचा अहवाल या कार्यालयास दिनांक ०४/०५/२०२१ रोजी प्राप्त झालेला होता. सदर अहवालाचे या कार्यालयाने प्राथमिक संस्करण करून, अहवालात १ ते ५ त्रुट्या काढून, त्रुटी पुर्तता करून सुधारीत अहवाल या कार्यालयास सादर करणेबाबत मुख्य वनसंरक्षक, चंद्रपूर वनवृत्त, चंद्रपूर यांना संदर्भित पत्र क्र. २ अन्वये कळविण्यात आले होते.

सबब सदर प्रकरणी मुख्य वनसंरक्षक, चंद्रपूर वनवृत्त, चंद्रपूर यांनी संदर्भ क्र. ३ अन्वये प्रस्तुत नुतनीकरणाच्या अहवालातील १ ते ५ त्रुट्यांची पुर्तता करून सुधारीत अहवाल ४ प्रतीत दिनांक १०/०७/२०२३ रोजी या कार्यालयास प्राप्त झालेला आहे. सदर प्रकरणी मुख्य वनसंरक्षक, चंद्रपूर वनवृत्त, चंद्रपूर यांचे कडून या कार्यालयास प्राप्त झालेला खाण नुतनीकरण अहवालाचे या कार्यालयाने अवलोकन केले असता, संदर्भ क्र. ४ अन्वये असे निदर्शनास येते की, सदर प्रस्ताव हा नोव्हेंबर २००५ ला १ ते १४ अटी व शर्ती च्या अधिन राहून केंद्र शासन, पर्यावरण व वन मंत्रालय, नवी दिल्ली यांचेकडून मंजूरी प्रदान करण्यात आलेली होती. त्यानुसार अट अनुक्रमांक ३ नुसार सदर मंजूर प्रकल्पाची कालमर्यादा हि वन (संवर्धन) अधिनियम, १९८० अन्वये ८ वर्षासाठीची होती. (सन २००५ ते २०१३ पर्यंत) परंतु सदरस्थित वर्ष २०२३ चालू असल्याने, आपण या कार्यालयास सादर केलेला नुतनीकरणाचा अहवाल दिनांक १०/०७/२०२३ रोजी सादर केलेला होता. वरील कालावधीत प्रकल्प यंत्रणे मार्फत कोळसा खदानीमधुन कोळसा उत्पादन चालू होते किंवा बंद होते याबाबत हे कार्यालय अनभिज्ञ आहे. करीता प्राप्त नुतनी करणाचा अहवाल ३ प्रतीत परत करण्यात येते. सदर प्रकल्प पुनःच चालू करावयाचे असल्यास त्याबाबत आपले अभिप्रायासह नव्याने प्रस्ताव सादर करण्यात यावा.

सहपत्र :- वरीप्रमाणे, अहवाल ३ प्रतीत.५/७
३०/७
२५/७
२०२३

(डॉ. प्रविण चव्हाण)

अपर प्रधान मुख्य वनसंरक्षक

(वन्यजीव) पूर्व, नागपूर.

प्रतिलिपी :- प्रधान मुख्य वनसंरक्षक (वन्यजीव), महाराष्ट्र राज्य, नागपूर यांना माहितीस सादर.**प्रतिलिपी :-** क्षेत्रीय महाप्रबंधक, डब्ल्यूसीएल, चंद्रपूर, क्षेत्र बाबुपेट, चंद्रपूर, चंद्रपूर यांना माहितीस पुढील कार्यवाहीस अग्रेषित.