

प्रारूप-30

(वन अधिकार अधिनियम, 2006 के अन्तर्गत समस्त वन भूमि हस्तान्तरण प्रस्तावों में भारत सरकार द्वारा निर्धारित प्रपत्रों पर सूचना/अभिलेख संलग्न किये जाने हैं।)

FORM-1

(for linear projects)

Government of Uttarakhand

Office of the District Collector-----

No---

Dated-----

TO WHOSOEVER IT MAY CONCERN

In compliance of the Ministry of Environment and Forests (MOEF), Government of India's letter No 11-9/98-FC(pt) dated 3<sup>rd</sup> August 2009 wherein the MoEF issued guidelines on submission of evidences for having initiated and completed the process of settlement of rights under the Scheduled Tribes and Other Traditional Forest Dwellers (Recognition of Forest Rights) Act, 2006 ('FRA', for short) on the forest land proposed to be diverted for non-forest purposes read with MoEF's letter dated 5<sup>th</sup> February 2013 wherein MoEF issued certain relaxation in respect of linear projects, it is certified that ..... hectares of forest land proposed to be diverted in favour of ..... (name of user agency) for..... (purpose for diversion of forest land) in..... district falls within jurisdiction of..... village (s) in..... tehsils.

It is further certified that:

- the complete process for identification and settlement of rights under the FRA has been carried out for the entire... hectares of forest area proposed for diversion. A copy of records of all consultations and meetings of the Forest Rights committee(s), Gram Sabha(s) sub- Division level Committee(s) and the District Level Committee are enclosed as annexure ...to ...annexure....
- the diversion of forest land for facilities managed by the Government as required under section 3 (2) of the FRA have been completed and the Grama Sabhas have given their consent to it;
- the proposal does not involve recognised rights of Primitive Tribal Groups and Pre-agricultural communities.

Encl: As above.

Signature

(Full name and official seal of the District Collector)

Encl: As above

Signature

(Full name and official seal of the District Collector)



48

FORM-II  
(for projects other than linear projects)

Government of Uttarakhand

Office of the District Collector-*Champanaut*

Dated-----

No---

To WHOWSOEVER IT MAY CONCERN

In compliance of the Ministry of Environment and Forests (MoEF), Government of India's letter No 11-9/98-FC(pt) dated 3<sup>rd</sup> August 2009 wherein the MoEF issued guidelines on submission of evidences for having initiated and completed the process of settlement of rights under the Scheduled Tribes and Other Traditional Forest Dwellers (Recognition of Forest Rights) Act, 2006 ('FRA', for short) on the forest land proposed to be diverted for non-forest purposes, it is certified that *0.99* hectares of forest land proposed to be diverted in favour of *SSB* (name of user agency) for *BOP* (purpose for diversion of forest land) in *...* district falls within jurisdiction of *...* village (s) in *Tanakpur* tehsils. *Champanaut*

It is further certified that:

- the complete process for identification and settlement of rights under the FRA has been carried out for the entire *0.99* hectares of forest land proposed for diversion. A copy of records of all consultations and meetings of the Forest Rights committee(s), Gram Sabha(s) sub- Division level Committee(s) and the District Level Committee are enclosed as annexure ...to ...annexure....
- the proposal for such diversion (with full details of project and its implications, in vernacular/ local language) have been placed before each concerned Grama Sabha of forest-dwellers, who are eligible under the FRA;
- the each of concerned Gram Sabha (s), has certified that all formalities/processes under the FRA have been carried out, and that they have given their consent to the proposed diversion and the compensation and ameliorative measures, if any, having understood the purpose and details of proposed diversion. a copy of certificate issued by the gram sabha of.... villages(s) is enclosed as annexure..... to annexure.....
- the discussion and decisions on such proposals had taken place only when there was a quorum of minimum 50% of the members of Gram Sabha present;
- the diversion of forest land for facilities managed by the Government as required under section 3 (2) of the FRA have been completed and the Grama Sabhas have given their consent to it;
- the rights of Primitive Tribal Groups and Pre-Agricultural communities, where applicable have been specifically safeguarded as per section 3 (1)(e) of the FRA

Encl: As above

*W.H.*  
Signature

(Full name and Official seal of the District Collector)





49

प्रारूप-30.1

OFFICE OF THE DEPUTY COMMISSIONER  
DISTRICT ~~Champawat~~ (U.K.)

Proceeding of the meeting of the district level committee constituted under schedule tribes & other Traditional forest Dwellers (recognition of rights) act (FRA). 2006.

A meeting of the district level committee of ..... district, constituted under FRA. 2006 was held under the chairmanship of Mr/Mrs/Miss. I.A.S deputy commissioner, on dated ..... at time ..... at ~~Champawat~~ in which application claiming rights in ~~Shardul~~ area measuring .0:99:.. hect for the construction of ..BOP..... forest land under FRA. 2006 of the following applicant duly processed and recommended by the sub division level committee of ~~Champawat~~ sub division were discussed to consider the same for admission by the district level committee.

After scrutiny of the documents and detailed discussions, no objection/claims were found to have been made & hence District level committee recommend the above case for diversion of land for the said purpose.

Place; Champawat

Date :

Deputy commissioner-cum-chairman  
District level Committee

जिलाधिकारी  
चम्पावत



## प्रारूप-30.2

परियोजना का नाम- सशस्त्र सीमा बल, की सीमा चौकी थपियालखेड़ा की स्थापना के लिए 0.99 है० वन भूमि स्थानान्तरण का प्रस्ताव ।

### कार्यालय उप जिलाधिकारी चम्पावत

अनुसूचित जनजाति और परम्परागत वनवासी अधिनियम 2006 के तहत प्रमाण पत्र

उप-खंड स्तरीय समिति, टनकपुर परिक्षेत्र के अंतर्गत सीमा चौकी थपियालखेड़ा की स्थापना के लिए आरक्षित वन भूमि 0.99 है०, सिविल एवं सोयम वन भूमि ..... है०, वन पंचायत भूमि, अर्थात् कल 0.99 है० वन भूमि ) का सशस्त्र सीमा बल प्रयोक्ता एजेंसी के पक्ष में हस्तान्तरित किये जाने हेतु अनुसूचित जनजाति और अन्य परम्परागत वनवासी (वन अधिकारों की मान्यता) अधिनियम, 2006 के अंतर्गत उपखण्ड स्तरीय समिति, तहसील टनकपुर की दिनांक 04/06/21 को संपन्न बैठक की कार्यवाही का विवरण :-

अनुसूचित जनजाति और अन्य परम्परागत वनवासी (वन अधिकारों की मान्यता) अधिनियम, 2006 एवं नियम 2008 के अंतर्गत उपखण्ड स्तरीय वन अधिकार समिति की बैठक श्री ..... उप जिलाधिकारी एवं अध्यक्ष उपखण्ड स्तरीय वन अधिकार समिति की अध्यक्षता में आयोजित की गयी। बैठक में माननीय सदस्यों की उपस्थिति निम्नानुसार है :-

1. श्री ..... उप- जिलाधिकारी, टनकपुर ..... अध्यक्ष
2. श्री ..... उप-प्रभागीय वनाधिकारी, टनकपुर ..... सदस्य
3. श्री ..... सहायक समाज कल्याण अधिकारी, ..... सदस्य/सचिव
4. श्री ..... बी०डी०सी०क्षेत्र ..... सदस्य

उपखंड सचिव द्वारा माननीय सदस्यों का स्वागत करते हुए उप जिलाधिकारी की अनुमति से बैठक की कार्यवाही प्रारम्भ की गई। माननीय सदस्यों को अवगत कराया गया की सशस्त्र सीमा बल, की सीमा चौकी परियोजना हेतु 0.99 है० वन भूमि का एजेंसी के पक्ष में हस्तान्तरित किये जाने हेतु प्रस्ताव माननीय सदस्यों के समक्ष रखा गया। ग्राम सभा के अंतर्गत वनाधिकार का कोई मामला लंबित नहीं है। उक्त भूमि का सम्बंधित ग्राम सभा द्वारा सर्वसम्मति से पारित प्रस्ताव के आधार पर सार्वजनिक उपयोग हेतु प्रत्यावर्तन की अनुशंसा की गयी है।

सम्बंधित उप प्रभागीय वनाधिकारी शारदा द्वारा अनुसूचित जनजाति और अन्य परम्परागत वनवासी (वन अधिकारों की मान्यता) अधिनियम, 2006 एवं नियम 2008 के प्रावधान को स्पष्ट करते हुए जानकारी से माननीय सदस्यों को अवगत कराया की वन अधिकार अधिनियम 2006 के अंतर्गत किसी भी दावेदार का दावा / आवेदन पत्र प्रस्तुत नहीं किया गया है। इस सम्बन्ध में ग्राम सभा द्वारा अनापत्ति जारी की जा चुकी है। अतः प्रकरण में उपखण्ड स्तरीय वन अधिकार समिति द्वारा अनापत्ति जारी की जा सकती है।

बैठक में सर्वसम्मति से उपखण्ड टनकपुर परिक्षेत्र के अंतर्गत सशस्त्र सीमा बल, की सीमा चौकी थपियालखेड़ा परियोजना के निर्माण हेतु 0.99 है० वन भूमि का प्रयोक्ता एजेंसी को जनहित में सक्षम प्राधिकारी से अनुमति प्राप्त कर प्रत्यावर्तन किये जाने पर सहमती व्यक्त की गयी।

उप-जिलाधिकारी/अध्यक्ष  
उपखण्ड स्तरीय वन अधिकारी समिति  
तहसील- टनकपुर  
जनपद चम्पावत

प्रतिलिपि :- जिलाधिकारी, चम्पावत को सूचनार्थ एवं आवश्यक कार्यवाही हेतु।

उप-जिलाधिकारी/अध्यक्ष  
उपखण्ड स्तरीय वन अधिकारी समिति  
तहसील- टनकपुर  
जनपद चम्पावत



परियोजना का नाम- सशस्त्र सीमा बल की सीमा चौकी थपलियाल खेड़ा की स्थापना हेतु 0.99 हे० वन भूमि स्थानान्तरण प्रस्ताव ।

वन अधिकार अधिनियम 2006 के अंतर्गत अनापत्ति प्रमाण-पत्र

ग्राम पंचायत का नाम – सलोनीगोठ


तहसील टनकपुर जिला-चम्पावत


अनापत्ति प्रमाण-पत्र

उत्तराखंड के जनपद चम्पावत के अंतर्गत सशस्त्र सीमा बल की सीमा चौकी थपलियाल खेड़ा के निर्माण हेतु (आरक्षित वन भूमि 0.99 हे. सिविल सोयम भूमि.....हे. वन पंचायत भूमि .....हे.) अर्थात् कुल 0.99 हे. वन भूमि का सशस्त्र सीमा बल विभाग के पक्ष में भारत सरकार, पर्यावरण एवं वन मंत्रालय के द्वारा प्रत्यावर्तित करने हेतु आवेदन प्रस्तुत किया गया।

उक्त प्रकरण के विषय में ग्राम पंचायत द्वारा दिनांक 11.10.41.2021....को संपन्न ग्राम सभा/ग्राम पंचायत की बैठक में प्रयोक्ता एजेन्सी द्वारा आवेदित वन भूमि के संबंध में अनापत्ति प्रमाण-पत्र निर्गत करने हेतु विस्तृत चर्चा की गई। यह कि वन अधिकार अधिनियम 2006 के प्रावधानों के तहत आवेदित वन भूमि में आदिवासी अथवा किसी गैर आदिवासी का कब्जा/कृषि कार्य है अथवा नहीं है उपस्थित सभी ग्राम वासियों द्वारा स्पष्ट किया गया कि उक्त वन भूमि में किसी भी आदिवासी अथवा गैर आदिवासी का कब्जा /कृषि कार्य नहीं किया जा रहा है। इसके अतिरिक्त परियोजना के निर्माण हेतु आवेदित वन भूमि पर ग्राम वासियों के परम्परागत अधिकारों का हनन नहीं हो रहा है।

चर्चा के उपरांत ग्राम सभा द्वारा सर्वसम्मति से निर्णय लिया गया /प्रस्ताव पारित किया गया कि ग्राम थपलीयालखेड़ा के ग्राम वासियों को उक्त वन भूमि सीमा चौकी निर्माण हेतु प्रयोक्ता एजेन्सी को परियोजना के निर्माण हेतु दिये जाने पर कोई आपत्ति नहीं है।  
प्रमाणित किया जो सत्य एवं सही है।


  
ग्राम सचिव  
ग्राम पंचायत  
वि०ख०/जनपद-चम्पावत

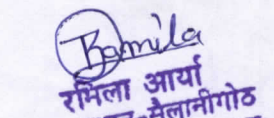
  
रमिला आर्या  
ग्राम प्रधान-सैलानीगोठ  
वि०ख०/जिला-चम्पावत  
ग्राम प्रधान /सरपंच  
मुहर सहित

दिनांक 11/04/2021 को ग्रामसभा की संपन्न बैठक की उपस्थिति

ग्राम पंचायत थपलीयाल खेड़ा/सलोनीगोठ

क्रमांक	ग्रामसभा में उपस्थित वरिष्ठ ग्रामवासियों के नाम	हस्ताक्षर
1.	श्रीमती कश्मिा देवी	कोरश्मा
2.	श्रीमती लक्ष्मी द्विवेदी	लक्ष्मी
3.	श्रीमती कृषा राम	कृषा राम
4.	श्रीमती भमता राम	भमता राम
5.	श्री गुरु पण्डित	गुरु पण्डित
6.	श्रीमती जीता महर	जीता महर
7.	श्री भूवन चन्द कलौनी	भूवन चन्द
8.	श्रीमती भमता चन्द	भमता चन्द
9.	श्रीमती जीता चन्द (उप प्रधान)	जीता चन्द

  
ग्राम पंचायत विकास अधिकारी  
ग्राम पंचायत  
वि०ख०/जनपद-दम्पावत

  
रमिला आर्या  
ग्राम प्रधान-सैलानीगोठ  
वि०ख०/जला-दम्पावत  
ग्राम प्रधान/सरपंच  
मुहर सहित