

राजस्थान सरकार
कार्यालय जिला कलक्टर करौली

दिनांक: 01/07/2021

क्रमांक/राजस्व/2021/1936

तहसीलदार,
करौली।

विषय:- सडक निर्माण कार्य सम्पर्क सडक सिलपुरा कि.मी. 0/0 से 3/400
अण्डर आर.आई.डी.एफ.-25 के काम में आने वाली 1.6410 है० वन
भूमि के बदले गैर वन भूमि के प्रत्यावर्तन के सम्बन्ध में।
प्रसंग:- इस कार्यालय का आदेश क्रमांक/प.12(3)(6)(32)भू.आ./राजस्व/
2021/1464-73 दिनांक 07.06.2021


उपरोक्त प्रासंगिक पत्र द्वारा सडक निर्माण कार्य सम्पर्क सडक सिलपुरा कि०मी.
0 से 3/400 अण्डर आर.आई.डी.एफ.-25 के काम में आने वाली ग्राम बल्लूपुरा
तहसील करौली की वन भूमि ख०नं० 400/2 रकबा 231.18 बीघा में से 0.6600 है० एवं ग्राम
सिलपुरा तहसील करौली की भूमि ख०नं० 309/146 रकबा 55.11 बीघा में से 12 बिस्वा व
ख०नं० 312/301 रकबा 136.08 बीघा में से 3.06 बीघा (ग्राम सिलपुरा का सडक में काम आने
वाली कुल रकबा हैक्टर में 0.9810) कुल किता-3 कुल रकबा 422.37 बीघा में से 1.6410 है०
वन भूमि कि किस्म (संलग्न नक्शानुसार) खारिज कर राजस्थान भू-राजस्व भूमि आवंटन नियम
1956 एवं राजस्थान भू-राजस्व अधिनियम 1956 की धारा 102 के अन्तर्गत सार्वजनिक निर्माण
कार्य को आवंटित की गई थी तथा उपरोक्त वन भूमि के बदले ग्राम सिलपुरा तहसील
करौली की भूमि ख०नं० 301 रकबा 45.04 बीघा किस्म गै०मु०पहाड में से 1.6410 है० गैर वन
(संलग्न नक्शानुसार) खारिज कर वन विभाग को हस्तांतरण करने के आदेश जारी किये
गये थे।

इस सम्बन्ध में उप वन संरक्षक करौली के पत्रांक/एफ/सर्वे/उवसं
2021/3112 दिनांक 25.06.2021 के अनुसार वन संरक्षण अधिनियम 1980 एवं माननीय
उच्च न्यायालय द्वारा पारित निर्णय 12.12.1996 के अनुसार पूर्व में घोषित वन भूमि की
व्यवस्था में परिवर्तन नहीं किया जा सकता है अर्थात् प्रत्यावर्तन उपरान्त भी किस्म वन भूमि ही

अतः प्रासंगिक आदेश में वर्णित वन भूमि की किस्म वन भूमि रखते हुए समतुल्य
वन भूमि वन विभाग के नाम राजस्व रिकार्ड में दर्ज करते हुये पालना से इस कार्यालय को
अज्ञात करावे।

01/07/2021

DCF Sh



(सिद्धार्थ सिहाग)
जिला कलक्टर
करौली

दिनांक /7/2021


क्रमांक/राजस्व/2021/


विषय:- भूमि को सूचनार्थ एवं आवश्यक कार्यवाही हेतु :-

उप वन संरक्षक करौली।

अधीक्षण अभियन्ता/अधीक्षणी अभियन्ता सा०नि० विभाग करौली।

तहसीलदार हिण्डली




जिला कलक्टर
करौली


कार्यालय जिला कलक्टर करौली

क्रमांक प 12(3)(6)(39) गू.आ. राजस्व / 2021 /

दिनांक: / 06 / 2021

आदेश

शासन उप सचिव राजस्व (गुप-3) विभाग राजस्थान, जयपुर की स्वीकृति क्रमांक 6(91)राज-3/2021 जयपुर, दिनांक 04.06.2021 के अनुसरण में तथा उपवन संरक्षक करौली के पत्र क्रमांक 1641 दिनांक 17.03.2021 से प्राप्त सहमति के आधार पर सडक निर्माण कार्य सम्पर्क सडक सिलपुरा कि०मी. 0/0 से 3/400 अण्डर आरआई.डी.एफ-25 के काम में आने वाली ग्राम ग्राम बल्लपुरा तहसील करौली की वन भूमि ख०न० 400/2 रकबा 231.18 बीघा में से 0.6600 है० एवं ग्राम सिलपुरा तहसील करौली की भूमि ख०न० 309/146 रकबा 55.11 बीघा में से 12 बिस्वा व ख०न० 312/301 रकबा 136.08 बीघा में से 3.06 बीघा (ग्राम सिलपुरा का सडक में काम आने वाला कुल रकबा हैक्टर में 0.9810) कुल किता-3 कुल रकबा 422.37 बीघा में से 1.6410 है० वन भूमि कि किस्म (संलग्न नक्शानुसार) खारिज कर राजस्थान गू-राजस्व भूमि आवंटन नियम 1963 एवं राजस्थान भू-राजस्व अधिनियम 1956 की धारा 102 के अन्तर्गत सार्वजनिक निर्माण विभाग को आवंटित की जाती है। उपरोक्त वन भूमि के बदले ग्राम सिलपुरा तहसील करौली की भूमि ख०न० 301/1 रकबा 45.04 बीघा किस्म गै०मु०पहाड में से 1.6410 है० गैर वन भूमि (संलग्न नक्शानुसार) खारिज कर वन विभाग को हस्तांतरण की जाती है।



हस्ता:

(सिद्धार्थ सिहाग)
जिला कलक्टर
करौली

क्रमांक / संग / 2021 / 1465-73

दिनांक: 07/06/2021

प्रतिलिपि:— निम्न को सूचनार्थ एवं पालनार्थ प्रेषित है:—

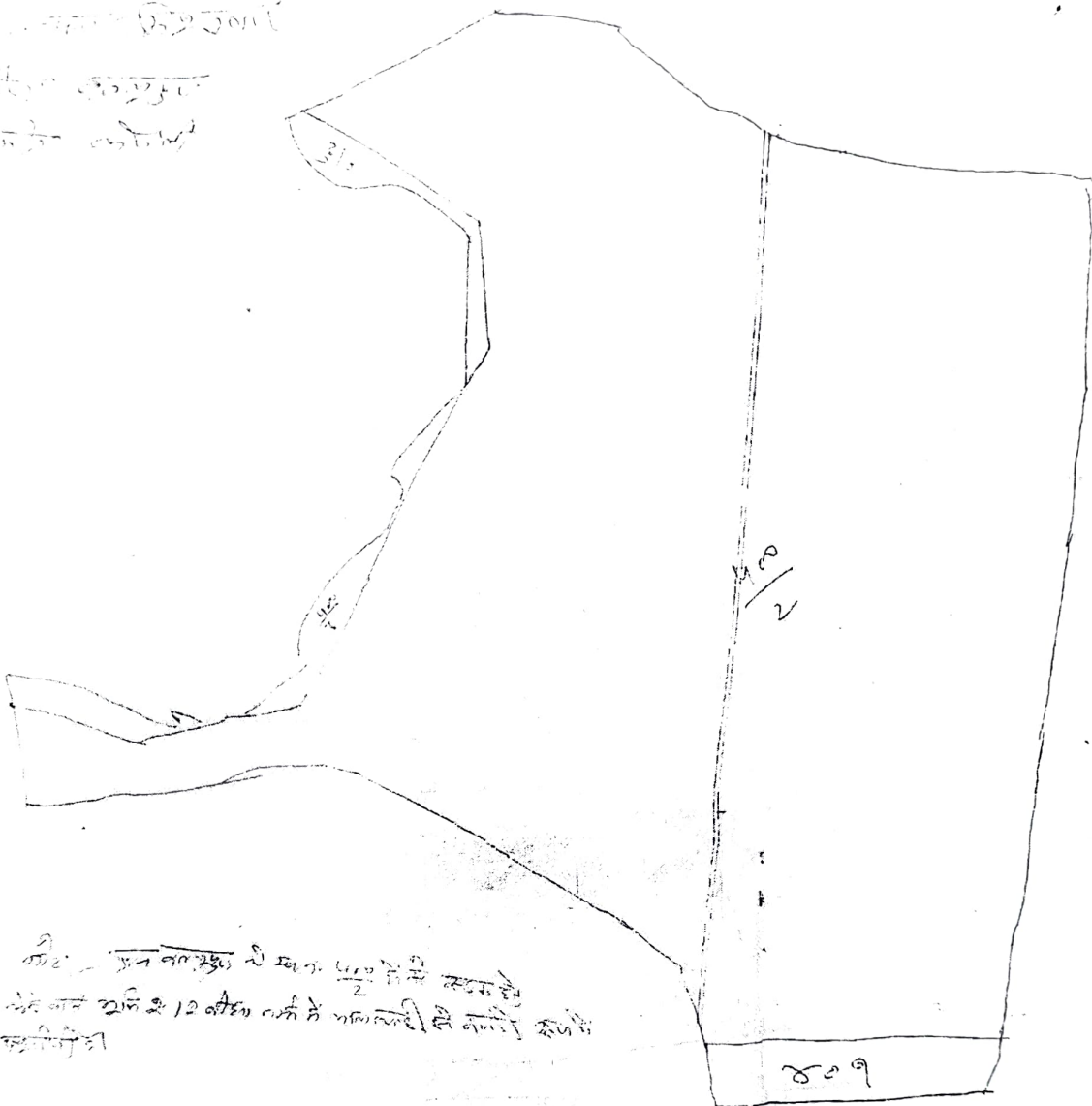
1. शासन उप सचिव राजस्व (गुप-3) विभाग राजस्थान, जयपुर की स्वीकृति क्रमांक: 6(91)राज-3/2021 जयपुर, दिनांक 04.06.2021 के अनुसरण में।
2. उपवन संरक्षक करौली।
3. अधीक्षण अभियन्ता सा०नि०वि० करौली।
4. उपखण्ड अधिकारी करौली/हिण्डौन।
5. तहसीलदार करौली/हिण्डौन।
6. अधिशाषी अभियन्ता सा०नि०वि० करौली।
7. रक्षित पत्रावली।

(सुदर्शन सिंह तोमर)
अतिरिक्त जिला कलक्टर
करौली

उपवन संरक्षक
करौली

(हरिनारायण मीणा)
अधिशाषी अभियन्ता
सा०नि०वि० खण्ड करौली

उपवन संरक्षण विभाग
 करौली जिल्ला
 महाराष्ट्र राज्य



जमीन का क्षेत्रफल १०० है
 जमीन का क्षेत्रफल १०० है
 जमीन का क्षेत्रफल १०० है

5

(Signature)
 (हरिनारायण मीणा)
 उपनिर्देशक (संरक्षण)
 करौली जिल्ला

(Signature)
उपवन संरक्षक
करौली

C.S.
(Signature)
 उपस्थान्त अधिपति
 करौली (राज्य)

करौली
(Signature)
 12/11/2020
 (हरिनारायण मीणा)

C.S.
(Signature)
 उपनिर्देशक
 करौली

(Signature)
(हरिनारायण मीणा)
अधिकाधी अभियन्ता
सांविधिक खण्ड करौली

सिमा पालनपुर



सिमा ग्राम

एक सिमापत्र के
 विषय में निम्नलिखित बातें ध्यान में रखनी होंगी
 कि यह सिमापत्र के अन्तर्गत स्थित भूमि का
 विवरण निम्नलिखित है
 1. भूमि का क्षेत्रफल १०० बीघा है
 2. भूमि का वर्गीकरण कृषि भूमि है
 3. भूमि का मालिक श्री. रामचंद्र प्रसाद है
 4. भूमि का पता सिमा पालनपुर है

12/11/2020
 सिमापत्र - १००

C.S.

सिमा पालनपुर
करोली

वेतन/सिमा
सूचना/२०२०
१-१०-२०

कुल १००
सूचना/२०२०
१-१०-२०

मि. रामचंद्र प्रसाद

उपवन सरसका
करोली

(हरिनारायण मी
अधिशायी अभिर
सांविधिक सचिव करौली)

जमाबन्दी (प्रतिलिपि)

प्रपत्र नं.-26(बी)

पृष्ठ संख्या 1 of 1

ग्राम का नाम :- सिलपुरा
तहसील :- करौली
संवत् :- 2074 - 2079
क्षेत्रफल :- बीघा-बिस्वा

पट्टवार हल्का
जिला :-
वास्तविक संवत् :- 2074

गुडला
12/11/2020

31/10/2018

खेडट(खतोली)	भूमि धारक का नाम	काश्तकार का नाम	खसरा संख्या	क्षेत्रफल	भूमि वर्गीकरण	विवाद के साधन	लगान		नामान्तरण आदेश नं. तथा तारीख अर्थात् न हो	शुद्ध व्यौरा विविधियों जिनके पक्ष में भूमि अर्थात् न हो	टिप्पणी	
							दर	रकम				
1	2	3	4	5	6	7	8	9	10	11	12	13
97	राज. सरकार	वन विभाग(जंगलगत)	309/146	55-11	पहाड़	55-11		0.15	3.11			
			310/278	20-15	बण्ड-2	20-15						
			311/280	0-04	श.मु.तली	0-04						
			312/301	136-08	पहाड़	136-08						

कुल खसरा : 4 कुल क्षेत्रफल : 212-18 भूमि प्रकार के अनुसार क्षेत्रफल
 कुल क्षेत्रफल : 212-18 भूमि प्रकार के अनुसार क्षेत्रफल
 बण्ड-2 20-15 3.11
 पहाड़ 191-19
 श.मु.तली 0-04

प्रमाणित किया जाता है कि इस प्रतिलिपि में त्रुटि नहीं है।

प्रमाणित किया जाता है कि इस प्रतिलिपि में त्रुटि नहीं है।

प्रतिलिपि क्रमांक:- 32041303-1568

प्रतिलिपि जारी करने का दिनांक:- 12/11/2020

तक के समस्त परिवर्तन समाविष्ट कर दिये गये हैं।

साब प्रतिलिपि
प्रभारी, जपना वाला केन्द्र.
वहरीन करौली

उपवन सरसक
करौली

(हरिनारायण मीणा)
अधिकांशी अभियन्ता
सांनिविठ खण्ड करौली

12/11/2020
31/10/2018

जमाबन्दी (प्रतिलिपि)

ग्राम का नाम :- सिलपुरा
 तहसील :- करौली
 संवत् :- 2074 - 2079
 क्षेत्रफल :- बीघा-दिसवा

पट्टदार हस्ता
 जिला :- करौली
 वास्तविक संवत् :- 2074

गुडला
 42442620-

31/10/2018

खेड (बटोनी)	भूमि धारक का नाम	काश्तकार का नाम	खसरा संख्या	क्षेत्रफल	भूमि वर्गीकरण	विवाद के साधन	लगान			नामान्तरण आदेश नं. तथा तारीख अन्तर्गत न हो	शुद्ध व्योरा विशिष्टियां जिनके पक्ष में भूमि अन्तर्गत न हो	टिप्पणी
							दर	रकम	रकम			
97	राज. वन विभाग(अंगनात) सरकार		309/146	55-11	पहाड़	55-11	9	10	11	12	13	
			310/278	20-15	बंजड़-2	20-15						
			311/280	0-04	श.मु.नली	0-04						
			312/301	136-08	पहाड़	136-08						

कुल : कुल खसरा 4 कुल क्षेत्रफल : 212-18 भूमि प्रकार के अनुसार क्षेत्रफल
 3.11
 बंजड़-2 20-15 3.11
 पहाड़ 191-19
 श.मु.नली 0-04

उपरोक्त केवल सरकारी कार्य हेतु निशुल्क जारी की गई है।

प्रमाणित किया जाता है कि इस प्रतिलिपि में दिनांक 12/11/2020 प्रतिलिपि क्रमांक:- 32041303-1568 प्रतिलिपि जारी करने का दिनांक-

तक के समस्त परिवर्तन समाविष्ट कर दिये गये हैं।

मुख्य प्रतिलिपि
 प्रभारी, अपना खाला केंद्र,
 तहसील करौली

(हरिनारायण मीणा)
 अधिशाषी अभियन्ता
 सांविधिक अण्ड करौली
 उपवन संरक्षक
 करौली

31/11/2018
 12/11/2020
 32041303-1568