

## प्रपत्र-19

कार्य का नाम:- जनपद पिथौरागढ़ के अन्तर्गत बडावे-धारी-बेल्टड़ी मोटर मार्ग के किमी 0 10.00 से क्वारबन तक मोटर मार्ग का नव निर्माण। (लम्बाई 4.625 किमी०)

## प्रभावित होने वाले वृक्षों का विवरण

प्रश्नगत परियोजना के निर्माण हेतु दिनांक 04/02/2018 को किये गये संयुक्त निरीक्षण के अनुसार आवेदित सिविल बेनाप भूमि, वन भूमि, आरक्षित भूमि, वन पंचायत भूमि तथा नाप भूमि पर प्रभावित होने वाले वृक्षों की गणना की गई व निरीक्षण के दौरान प्रभावित होने वाले वृक्षों की निम्नानुसार गणना की गई :-

प्रस्तावित वन भूमि पर प्रभावित होने वाले वृक्षों का भूमिवार/प्रजातिवार/व्यास वार विवरण।

| क्र सं० | भूमि की श्रेणी  | ग्राम सभा | प्रजाति                    | व्यास वर्ग |       |       |       |       |       |       |       | योग |
|---------|-----------------|-----------|----------------------------|------------|-------|-------|-------|-------|-------|-------|-------|-----|
|         |                 |           |                            | 0-10       | 10-20 | 20-30 | 30-40 | 40-50 | 50-60 | 60-70 | 70-80 |     |
| 1       | सिविल सोयम भूमि | धारी      | चीड़-Pinus roxburghii sarg | 4          | 5     | 5     | 2     | 1     | —     | —     | —     | 36  |
| 2       | सिविल सोयम भूमि | क्वारबन   | चीड़-Pinus roxburghii sarg | 6          | 7     | 3     | 3     |       |       |       |       |     |
| योग     |                 |           |                            | 10         | 12    | 8     | 5     | 1     | —     | —     | —     | 36  |

उपरोक्तानुसार गणना किये गये वृक्षों का पतन किया जाना अपरिहार्य है।

राजि. अधिकारी  
पिथौरागढ़

प्रशासीय वनाधिकारी  
पिथौरागढ़

राजस्व विभाग

जिलाधिकारी  
पिथौरागढ़

प्रशासीय वन अधिकारी  
पिथौरागढ़ वन प्रभाग  
पिथौरागढ़

जिलाधिकारी  
पिथौरागढ़

(सी.पी.ओ.कापड़ी)  
राजस्व उप निरीक्षक-1  
जिला-पिथौरागढ़

## प्रपत्र-20

कार्य का नाम:- जनपद पिथौरागढ़ के अन्तर्गत बडावे-धारी-बेल्टड़ी मोटर मार्ग के किमी 0 10.00 से क्वारबन तक मोटर मार्ग का नव निर्माण।  
(लम्बाई 4.625 किमी०)

परियोजना के निर्माण से प्रभावित होने वाले वृक्षों का मूल्यांकन।

आरक्षित वन भूमि / सिविल सोयम भूमि / वन पंचायत भूमि / संरक्षित वन भूमि / नाप भूमि

(सिविल सोयम भूमि)

| क्र०सं० | वृक्ष प्रजाति का नाम       | व्यास वर्ग | वृक्षों की संख्या | आयतन  |
|---------|----------------------------|------------|-------------------|-------|
| 2       | चीड़-Pinus roxburghii sarg | 0-10       | 10                | -     |
|         |                            | 10-20      | 12                | -     |
|         |                            | 20-30      | 8                 | 1.472 |
|         |                            | 30-40      | 5                 | 3.45  |
|         |                            | 40-50      | 1                 | 1.502 |
|         |                            | कुल योग    | 36                | 6.444 |

6.444 @ ₹ 2813.2 = ₹ 18128.26 say ₹ 18129.00 rupees

राजि अधिकारी

वन क्षेत्राधिकारी  
पिथौरागढ़

जनपद वन अधिकारी  
पिथौरागढ़

Attachment -2.15

प्रपत्र-20.1

कार्य का नाम:- जनपद पिथौरागढ़ के अन्तर्गत बडावे-धारी-बेल्टाड़ी मोटर मार्ग के किमी० 10.00 से क्वारबन तक मोटर मार्ग का नव निर्माण। (लम्बाई 4.625 किमी०)

परियोजना के निर्माण से प्रभावित होने वाले वृक्षों का सारांश।

| क्रसं० | क्षेत्र का नाम  | व्यास वर्ग |       |       |       |       |       |       | योग |
|--------|-----------------|------------|-------|-------|-------|-------|-------|-------|-----|
|        |                 | 0-10       | 10-20 | 20-30 | 30-40 | 40-50 | 50-60 | 60-70 |     |
| 1      | आरक्षित वन भूमि | —          | —     | —     | —     | —     | —     | —     | —   |
| 2      | सिविल सोयम      | 10         | 12    | 8     | 5     | 1     | —     | —     | 36  |
| 3      | वन पंचायत       | —          | —     | —     | —     | —     | —     | —     | —   |
|        | योग             | —          | —     | —     | —     | —     | —     | —     | —   |
| 4      | नाप भूमि        | —          | —     | —     | —     | —     | —     | —     | —   |
|        | कुल योग         | 10         | 12    | 8     | 5     | 1     | —     | —     | 36  |

वन क्षेत्राधिकारी  
पिथौरागढ़

राजि अधिकारी

प्रमुख वन अधिकारी  
पिथौरागढ़

(पिथौरागढ़)  
राज्य एवं विभाग-पिथौरागढ़  
तहसील एवं जिला-पिथौरागढ़

तहसील  
पिथौरागढ़



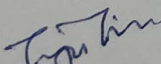
## प्रपत्र-21


कार्य का नाम:- जनपद पिथौरागढ़ के अन्तर्गत बडावे-धारी-बेल्टड़ी मोटर मार्ग के किमी 10.00 से क्वारबन तक मोटर मार्ग का नव निर्माण। (लम्बाई 4.625 किमी०)


परियोजना क्षेत्र में विद्यमान वृक्षों में से वास्तविक रूप से काटे जाने वाले वृक्षों का विवरण


| क्र०सं० | भूमि की श्रेणी  | विद्यमान वृक्षों की संख्या | वास्तविक रूप से काटे जाने वाले वृक्षों की संख्या | विवरण |
|---------|-----------------|----------------------------|--|-------|
| 1       | आरक्षित वन भूमि | —                          | —  | —     |
| 2       | सिविल सोयम      | 36                         | 36   | —     |
| 3       | वन पंचायत       | —                          | —  | —     |
| 4       | संरक्षित वन     | —                          | —  | —     |
| 5       | योग :- वन भूमि  | —                          | —  | —     |
| 6       | नाप भूमि        | —                          | —  | —     |
|         | कुल योग :-      | 36                         | 36   |       |


प्रमाणित किया जाता है कि परियोजना के निर्माण से प्रभावित होने वाले कुल 36 वृक्षों में से वास्तविक रूप से केवल 36 वृक्षों का पातन किया जाना अपरिहार्य है।

  
कनिष्ठ अभियंता  
सिंचाई खण्ड, लो०नि०वि०  
पिथौरागढ़

  
सहायक अभियंता  
सिंचाई खण्ड, लो०नि०वि०  
पिथौरागढ़

  
अधिसासी अभियंता  
सिंचाई खण्ड, लो०नि०वि०  
पिथौरागढ़

  
वन क्षेत्राधिकारी  
पिथौरागढ़

  
प्रभागीय वनाधिकारी  
पिथौरागढ़ वन प्रभाग  
पिथौरागढ़