

कार्यालय अधिशासी अभियन्ता
प्रान्तीय खण्ड, लोक निर्माण विभाग, बागेश्वर

पत्रांक - 2385 / 2ई0व0भू0,
सेवा में,

दिनांक 20-10-16

प्रभागीय वनाधिकारी,
बागेश्वर।

विषय :- जनपद बागेश्वर में सौलिया-बजानी-मजुलिया मोटर मार्ग निर्माण।
(प्रस्ताव संख्या- 15295 / 2015)

सन्दर्भ :- Online Objection Dated 30.08.2016

महोदय,

कृपया उपरोक्त विषयक सन्दर्भ का अवलोकन करने का कष्ट करें। भारत सरकार के क्षेत्रीय कार्यालय द्वारा लगायी गयी आपत्तियों का उत्तर निम्न प्रकार है :-

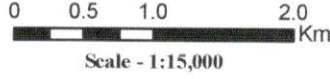
क्र०सं०	लगायी गयी आपत्ति	आपत्ति का उत्तर
1	Please attach all GIS software generated map regarding proposal.	आप द्वारा दिनांक 30.08.2016 लगाई गई बिन्दुवार आपत्तियों का निराकरण कर संलग्न किया जा रहा है।

अतः तदनुसार सूचना अपने स्तर से भी Upload कराने का कष्ट करें।

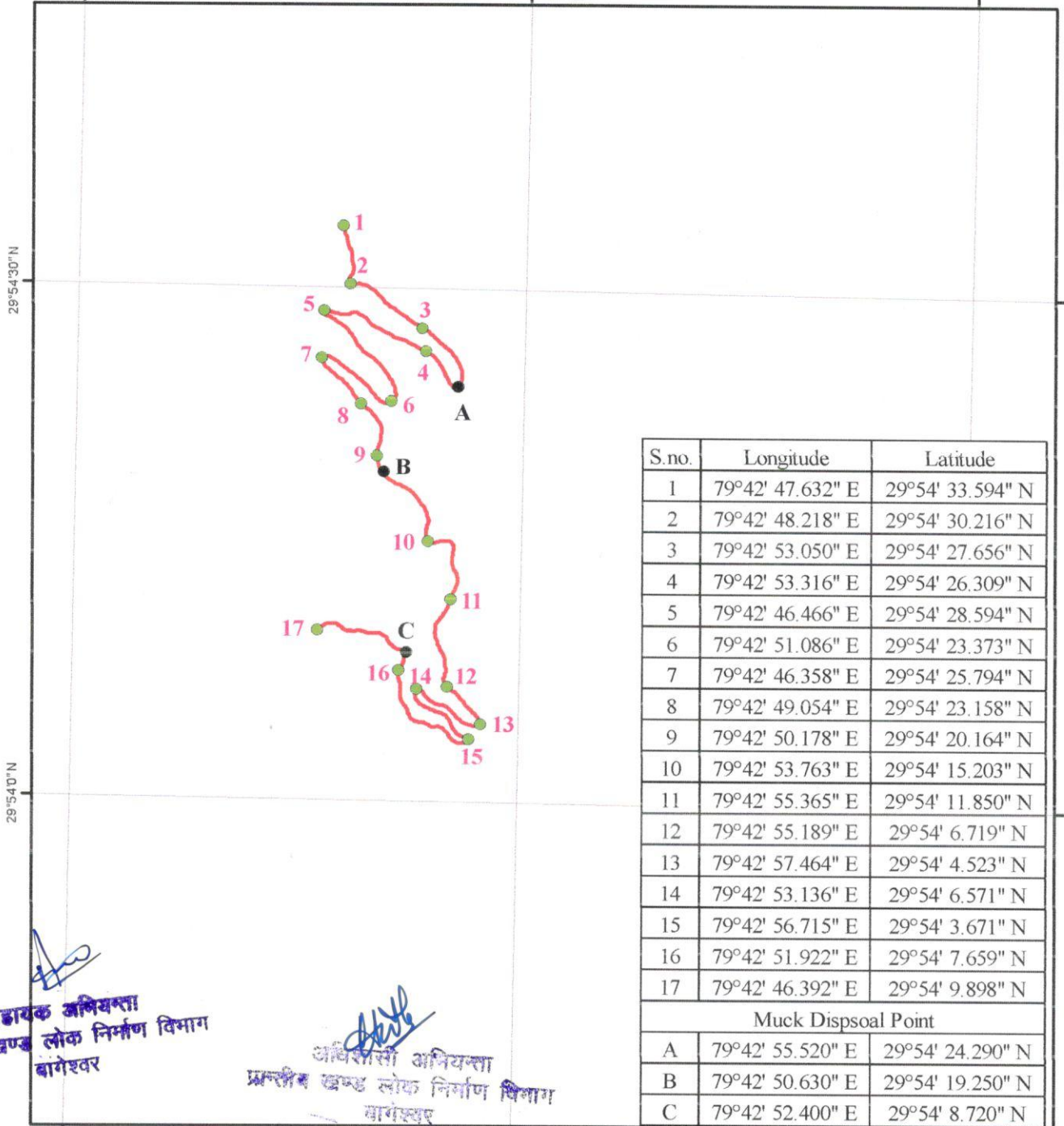
भवदीय

अधिशासी अभियन्ता,
प्रान्तीय खण्ड, लोक निर्माण विभाग,
बागेश्वर।

जीयोरेफेरेन्स मैप –जनपद बागेश्वर के अन्तर्गत सौलिया-बजानी-मैजुलिया
मोटर मार्ग के निर्माण हेतु (लम्बाई 3.20 किमी०)



79°42'30"E 79°43'0"E 79°43'30"E



S.no.	Longitude	Latitude
1	79°42' 47.632" E	29°54' 33.594" N
2	79°42' 48.218" E	29°54' 30.216" N
3	79°42' 53.050" E	29°54' 27.656" N
4	79°42' 53.316" E	29°54' 26.309" N
5	79°42' 46.466" E	29°54' 28.594" N
6	79°42' 51.086" E	29°54' 23.373" N
7	79°42' 46.358" E	29°54' 25.794" N
8	79°42' 49.054" E	29°54' 23.158" N
9	79°42' 50.178" E	29°54' 20.164" N
10	79°42' 53.763" E	29°54' 15.203" N
11	79°42' 55.365" E	29°54' 11.850" N
12	79°42' 55.189" E	29°54' 6.719" N
13	79°42' 57.464" E	29°54' 4.523" N
14	79°42' 53.136" E	29°54' 6.571" N
15	79°42' 56.715" E	29°54' 3.671" N
16	79°42' 51.922" E	29°54' 7.659" N
17	79°42' 46.392" E	29°54' 9.898" N
Muck Disposal Point		
A	79°42' 55.520" E	29°54' 24.290" N
B	79°42' 50.630" E	29°54' 19.250" N
C	79°42' 52.400" E	29°54' 8.720" N

79°42'30"E 79°43'0"E 79°43'30"E

Legend

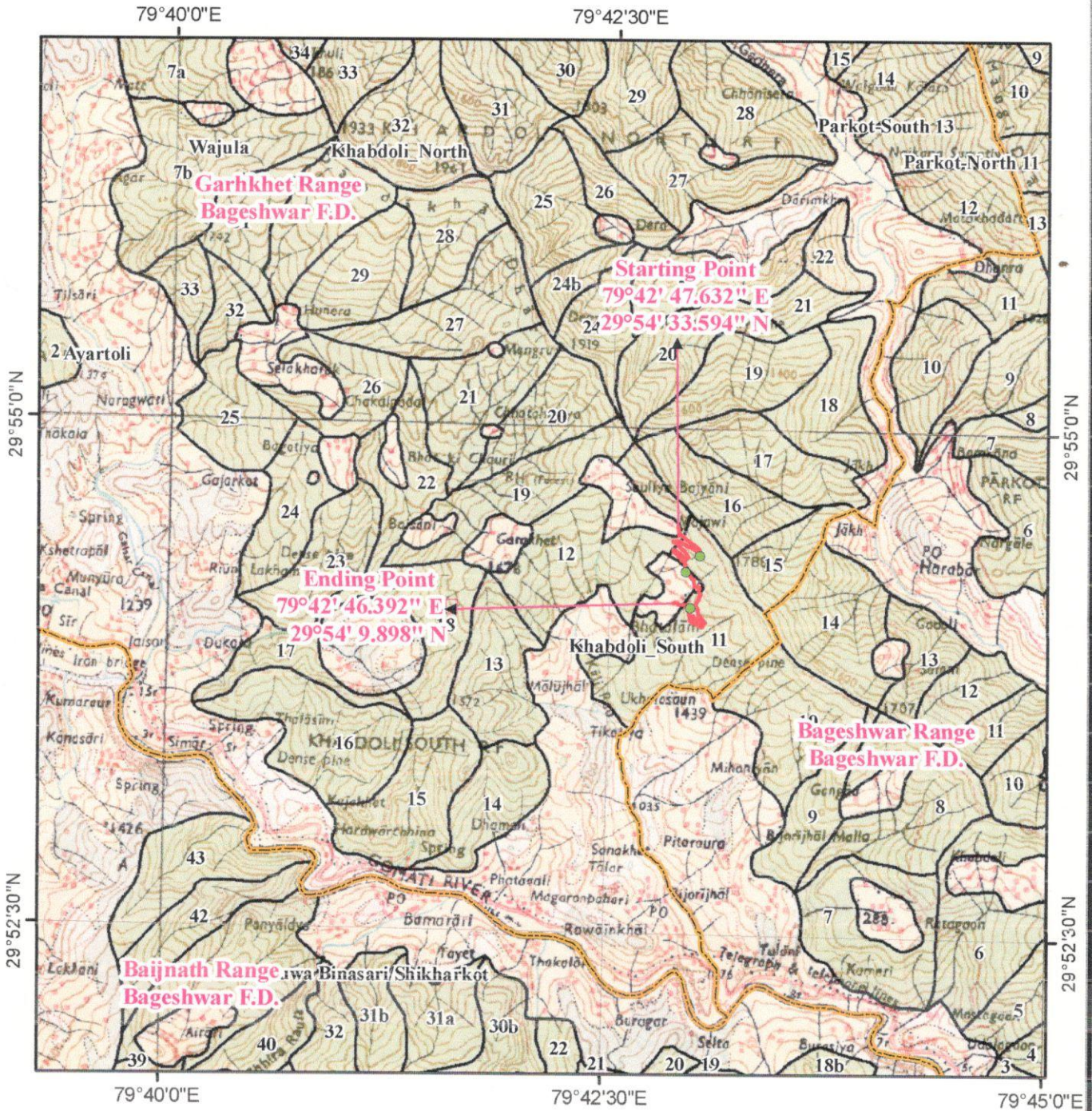
- Muck Disposal Point
- GPS Coordinates
- Proposed Road

सहायक अभियन्ता
प्रांतीय खण्ड लोक निर्माण विभाग
बागेश्वर

अधिसूची अभियन्ता
प्रांतीय खण्ड लोक निर्माण विभाग
बागेश्वर

डिजिटल मैप – जनपद बागेश्वर के अन्तर्गत सौलिया-बजानी-मैजुलिया मोटर मार्ग के निर्माण हेतु (लम्बाई 3.20 किमी०)

0 0.5 1 1.5 2 Km
1 : 50,000



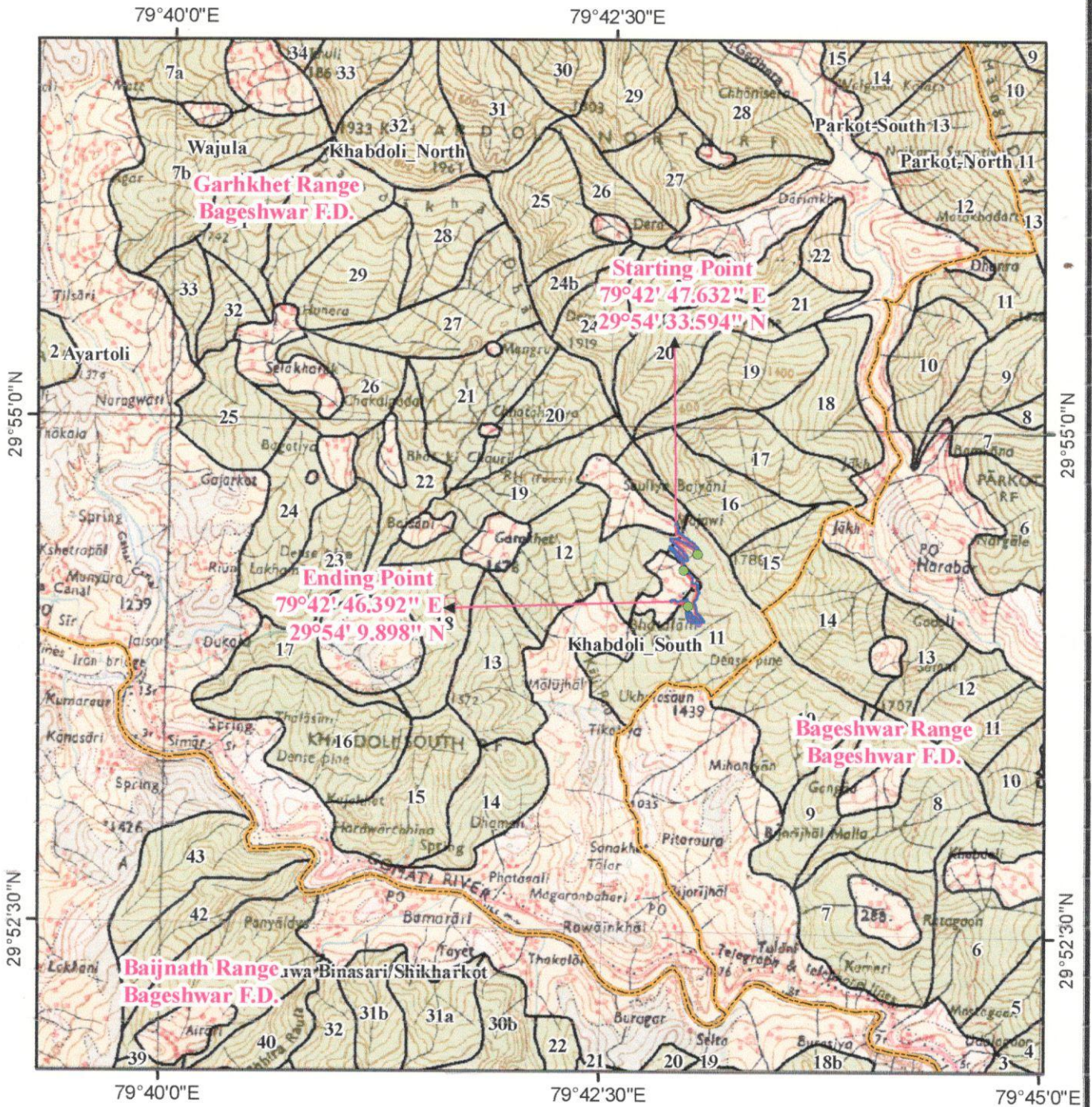
Legend

- Dumping Zone
- Proposed Road
- Reserve Forest Area
- Reserve Forest Boundary
- Forest Division Boundary

सहायक अभियन्ता अधिसारी अभियन्ता
 प्रांतीय अण्ड लोक निर्माण विभाग प्रांतीय अण्ड लोक निर्माण विभाग
 बागेश्वर बागेश्वर

डिजिटल मैप – जनपद बागेश्वर के अन्तर्गत सौलिया-बजानी-मैजुलिया मोटर मार्ग के निर्माण हेतु (लम्बाई 3.20 किमी०)

0 0.5 1 1.5 2 Km
1 : 50,000



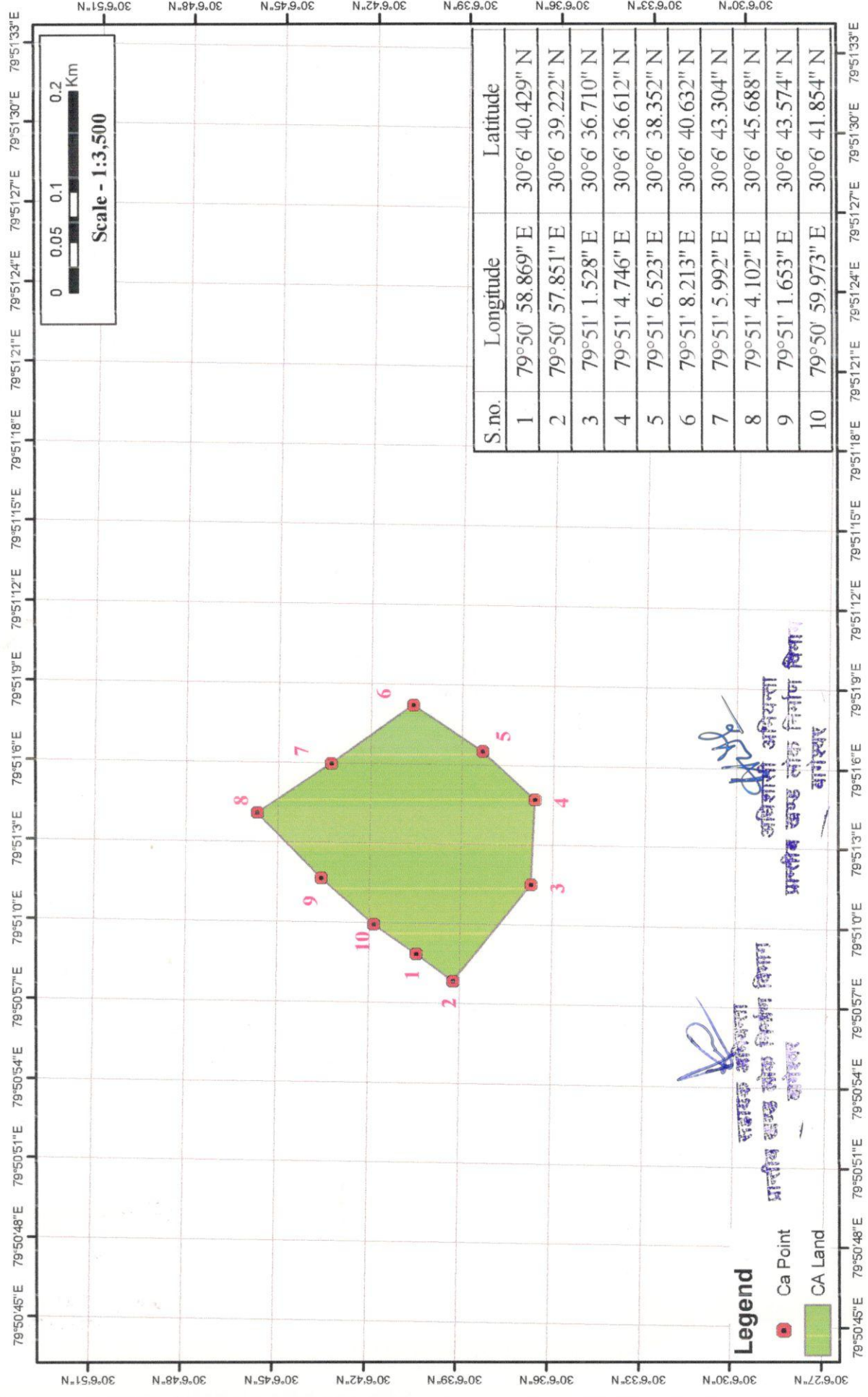
Legend

- Dumping Zone
- Proposed Road
- Alternate Road
- Reserve Forest Area
- Reserve Forest Boundary
- Forest Division Boundary

सहायक अभियन्ता
प्रांतीय सड़क लोक निर्माण विभाग
बागेश्वर

अधिसूची अभियन्ता
प्रांतीय सड़क लोक निर्माण विभाग
बागेश्वर


जीयोरफरेन्स मैप - जनपद बागेश्वर के अन्तर्गत सौलिया-बजानी-मैजुलिया मोटर मार्ग के निर्माण हेतु चयनित क्षतिपूरक वृक्षारोपण स्थल (ग्राम बढियाकोट, क्षेत्रफल- 4.30 है०)




S.no.	Longitude	Latitude
1	79°50' 58.869" E	30°6' 40.429" N
2	79°50' 57.851" E	30°6' 39.222" N
3	79°51' 1.528" E	30°6' 36.710" N
4	79°51' 4.746" E	30°6' 36.612" N
5	79°51' 6.523" E	30°6' 38.352" N
6	79°51' 8.213" E	30°6' 40.632" N
7	79°51' 5.992" E	30°6' 43.304" N
8	79°51' 4.102" E	30°6' 45.688" N
9	79°51' 1.653" E	30°6' 43.574" N
10	79°50' 59.973" E	30°6' 41.854" N

Legend

- Ca Point
- CA Land


 सहायक अभियन्ता
 प्राचीन खण्ड लोक निर्माण विभाग
 बागेश्वर


 अभियन्ता
 प्राचीन खण्ड लोक निर्माण विभाग
 बागेश्वर