


परियोजना का नाम— जनपद अल्मोडा के विधानसभा क्षेत्र जागेश्वर के अंतर्गत लमगड़ा से ठाठ गॉव तक मोटर मार्ग। लम्बाई 2.00 कि०मी०


संलग्नक सं०-2.33


धार्मिक/पौराणिक/ऐतिहासिक महत्व के स्थल न होने का प्रमाण—पत्र


प्रमाणित किया जाता है कि आवेदित वन भूमि में किसी प्रकार का ऐतिहासिक स्थल, धार्मिक स्थल, स्मारक, मन्दिर, मस्जिद, शमशान घाट, कब्रिस्तान आदि स्थित नहीं है तथा उक्त वन भूमि सार्वजनिक उपयोग की नहीं है।


यह भी प्रमाणित किया जाता है कि उपरोक्त वन भूमि अन्य प्रयोजन हेतु किसी को आवंटित नहीं की गई है।



अधिशायी अभियन्ता,
प्रान्तीय खण्ड, लो०नि०वि०,
अल्मोडा।


हातहस्ताक्षरित

प्रभागीय वन अधिकारी,
सिविल एवं सोयम वन प्रभाग,
अल्मोडा।



जिलाधिकारी,
अल्मोडा।



सहायक अभियन्ता,
प्रान्तीय खण्ड, लो०नि०वि०,
अल्मोडा।



उप प्रभागीय वन अधिकारी,
सिविल एवं सोयम वन प्रभाग,
अल्मोडा।



उप जिलाधिकारी,
उप तहसील लमगड़ा।


कनिष्ठ अभियन्ता,
प्रान्तीय खण्ड, लो०नि०वि०,
अल्मोडा।


वन क्षेत्राधिकारी, जागेश्वर,
सिविल एवं सोयम वन प्रभाग,
अल्मोडा।

तहसीलदार

उप तहसील लमगड़ा।


अभियन्ता,
प्रान्तीय खण्ड, लो०नि०वि०,
अल्मोडा।



राजस्व उप निरीक्षक,
राजस्व विभागाध्यक्ष,
राजस्व पुलिस क्षेत्र-सश्री
तहसील/जिला अल्मोडा।