


परियोजना का नाम— जनपद अल्मोडा के विधानसभा क्षेत्र जागेश्वर के अंतर्गत लमगड़ा से ठाठ गाँव तक
मोटर मार्ग। लम्बाई 2.00 कि०मी०


संलग्नक सं०-2.7


प्रपत्र-16


परियोजना की लम्बाई-चौड़ाई का विवरण

क्रम सं०	भूमि की श्रेणी	लम्बाई (मीटर में)	चौड़ाई (मीटर में)	कुल क्षेत्रफल(हे०में)
1	आरक्षित वन भूमि	—	—	—
2	सिविल सोयम भूमि	597	9	0.537
3	वन पंचायत भूमि	703	9	0.633
	अन्य श्रेणी की वन भूमि (यदि लागू हो)	—	—	—
	वन भूमि का योग	1300	9	1.170
4	नाप भूमि	700	9	0.630
	कुल योग—	2000	9	1.800


अमान
प्रान्तीय खण्ड, लो०नि०वि०,
अल्मोडा


कनिष्ठ अभियन्ता
प्रान्तीय खण्ड, लो०नि०वि०,
अल्मोडा


सहायक अभियन्ता
प्रान्तीय खण्ड, लो०नि०वि०,
अल्मोडा


अधिशासी अभियन्ता
प्रान्तीय खण्ड, लो०नि०वि०,
अल्मोडा