
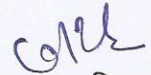



क्षतिपूरक वृक्षारोपण हेतु भूमि की उपलब्धता एवं उपयुक्तता का प्रमाण पत्र


प्रमाणित किया जाता है कि जनपद चन्दौली में काशी वन्य जीव प्रभाग, रामनगर, वाराणसी के नौगढ़ रेंज के अन्तर्गत ग्राम बाघी स्थित हरिजन बस्ती रामसकल साहनी के घर से दुर्गा मन्दिर तक कुल लम्बाई 240 मी० एवं प्रभावित होने वाली आरक्षित वन भूमि क्षेत्रफल—0.0720 है० के सापेक्ष दुगुने अर्थात् अवनत वन भूमि 0.144 है० अथवा 1.00 है० चयनित अवनत वन भूमि में क्षतिपूरक वृक्षारोपण हेतु उपलब्ध एवं उपयुक्त है, जो किसी भी प्रकार अतिक्रमण एवं अधिभार से मुक्त है, जिसका जी०पी०एस० लोकेशन निम्न प्रकार है —

रेंज	चयनित भूमि का ब्लॉक क०न० व संख्या	चयनित भूमि का सकल क्षेत्र है०	चयनित भूमि का शुद्ध क्षेत्र है०	चयनित भूमि का अक्षांश	चयनित भूमि का देशान्तर
नौगढ़	भैसोड़ा-1	1.00	1.00	24 49 03.25	83 14 58.19
				24 49 03.14	83 14 55.24
				24 49 06.63	83 14 57.99
				24 49 06.85	83 14 54.20


प्रभागीय वनाधिकारी,
काशी वन्य जीव प्रभाग, रामनगर,
वाराणसी।


क्षेत्रीय वन अधिकारी,
नौगढ़ रेंज,
काशी वन्य जीव प्रभाग, रामनगर,
वाराणसी।


A. B.
R. B. S. Chandauli


E. E.
R. E. D.
Chandauli