

## Additional Attachment- 2-6

परियोजना का नाम :- जनपद नैनीताल के अन्तर्गत विकास खण्ड रामगढ़ में मौना-ल्वेशाल-कालापातल मोटर मार्ग के कि०मी० 10 से इंटर कॉलेज व प्रा० पा० होते हुए मटियाली से प्राचीन मंदिर कालीरौ तक मोटर मार्ग के निर्माण हेतु।

प्रारूप-15

**लैन्ड शेड्यूल  
(आरक्षित वन भूमि)**

जिला	वन प्रभाग का नाम	वन राजि का नाम	वन ब्लाक का नाम	परियोजना की लम्बाई (मीटर में)	चौड़ाई (मीटर में)	क्षेत्रफल (हे०)
नैनीताल	नैनीताल	उत्तरीगोला	कपलेश्वर अनुभाग-13	400	9	0.360
			कपलेश्वर अनुभाग-14	250	9	0.225
<b>कुल योग:-</b>						<b>0.585</b>

ह०/-  
प्रयोक्ता एजेन्सी

ह०/-  
वन विभाग

कनिष्ठ अभियन्ता

सहायक अभियन्ता  
सहायक अभियन्ता विभाग  
निर्माण खण्ड, लो०नि० वि०  
नैनीताल.

अधिष्ठासी अभियन्ता  
अधिष्ठासी अभियन्ता  
निर्माण खण्ड, लो०नि० वि०  
नैनीताल,

वन क्षेत्राधिकारी  
उत्तरी गौला वन क्षेत्र  
नैनीताल वन प्रभाग, नैनीताल

उप प्रभारिता वन अधिकारी (ने०)  
नैनीताल वन प्रभाग, नैनीताल.

प्रभारिता वन अधिकारी  
नैनीताल वन प्रभाग, नैनीताल

**Additional Attachment- 2-6**

परियोजना का नाम :- जनपद नैनीताल के अन्तर्गत विकास खण्ड रामगढ़ में मौना-ल्वेशाल-कालापातल मोटर मार्ग के कि०मी० 10 से इंटर कॉलेज व प्रा० पा० होते हुए मटियाली से प्राचीन मंदिर कालीरौ तक मोटर मार्ग के निर्माण हेतु।

प्रारूप-15.2

**लैन्ड शेड्यूल**  
( वन पंचायत भूमि )


भूमि की श्रेणी	जिला	तहसील	ब्लाक / ग्राम	खसरा सं०	कुल रकवा	परियोजना की लम्बाई (मीटर में)	चौड़ाई (मीटर में)	आवेदित क्षेत्रफल (हे०)
-----शून्य-----								

ह०/-  
प्रयोक्ता एजेन्सी

ह०/-  
जिलाधिकारी

  
कनिष्ठ अभियन्ता

  
सहायक अभियन्ता  
निर्माण खण्ड, अभियन्ता विभाग  
नैनीताल.

  
अधिशिष्ट अभियन्ता  
निर्माण खण्ड, लो०नि० वि०  
नैनीताल,



  
तहसीलदार  
नैनीताल.

  
उपजिलाधिकारी  
नैनीताल

  
जिलाधिकारी  
नैनीताल

## Additional Attachment- 2.6

परियोजना का नाम :- जनपद नैनीताल के अन्तर्गत विकास खण्ड रामगढ़ में मौना-ल्वेशाल-कालापातल मोटर मार्ग के कि०मी० 10 से इंटर कॉलेज व प्रा० पा० होते हुए मटियाली से प्राचीन मंदिर कालीरौ तक मोटर मार्ग के निर्माण हेतु।


### प्रारूप-15.1


### लैन्ड शेड्यूल (सिविल एवं सोयम भूमि )


भूमि की श्रेणी	जिला	तहसील	ब्लाक / ग्राम	खसरा सं०	कुल रकवा (हे०)	लम्बाई (मीटर में)	चौड़ाई (मीटर में)	आवेदित क्षेत्रफल (हे०)
सिविल एवं सोयम (कृषि योग्य बंजर) 9(3)इ	नैनीताल	नैनीताल	ल्वेशाल	1168	0.186	35	9	0.0315
				3658	0.395	70	9	0.0630
				3666	0.351	125	9	0.1125
				3678	0.190	45	9	0.0405
				3680	0.124	15	9	0.0135
				3681	0.440	60	9	0.0540
<b>कुल योग:-</b>								<b>0.3150</b>

ह०/-  
प्रयोक्ता एजेन्सी


ह०/-  
राजस्व विभाग


  
कनिष्ठ अभियन्ता


  
सहायक अभियन्ता  
निर्माण खण्ड, ल०नि० विभाग  
नैनीताल.

  
अधिशासी अभियन्ता  
निर्माण खण्ड, ल०नि० विभाग  
नैनीताल,



  
तहसीलदार  
नैनीताल.

  
उपजिलाधिकारी  
नैनीताल

  
जिलाधिकारी  
नैनीताल

## Additional Attachment- 2-6

परियोजना का नाम :- जनपद नैनीताल के अन्तर्गत विकास खण्ड रामगढ़ में मौना-ल्वेशाल-कालापातल मोटर मार्ग के कि०मी० 10 से इंटर कॉलेज व प्रा० पा० होते हुए मटियाली से प्राचीन मंदिर कालीरौ तक मोटर मार्ग के निर्माण हेतु।

प्रारूप-15.3

### लैन्ड शेड्यूल ( नाप भूमि )

भूमि की श्रेणी	जिला	तहसील	ब्लाक / ग्राम	खसरा सं०	लम्बाई (मीटर में)	चौड़ाई (मीटर में)	आवेदित क्षेत्रफल (हे०)
नाप भूमि	नैनीताल	नैनीताल	ल्वेशाल		2000	9	1.800

ह०/-  
प्रयोक्ता एजेन्सी

ह०/-  
राजस्व विभाग

कनिष्ठ अभियन्ता

सहायक अभियन्ता  
निर्माण खण्ड, लौ०नि० विभाग  
नैनीताल.

अधिशारी अभियन्ता  
निर्माण खण्ड, लौ०नि० विभाग  
नैनीताल,



तहसीलदार  
नैनीताल.

उपजिलाधिकारी  
नैनीताल

जिलाधिकारी  
नैनीताल