

प्रेषक, मण्डलायुक्त,
अलीगढ़।

सेवा में, जिलाधिकारी,
एटा।

पत्रांक: 01 / भू0अ0सहा0
विषय: जनपद एटा में जवाहरपुर विद्युत तापीय परियोजना मलावन-एटा हेतु कोयले एवं तेल की आपूर्ति किये जाने के लिये एटा से मलावन (परिवर्तित मार्ग) के सम्बन्ध में उपलब्ध कराये गये प्रस्ताव के अनुमोदन के सम्बन्ध में।

दिनांक: 28-01-2020

महोदय,

आयुक्त, अलीगढ़ मण्डल, अलीगढ़ के अनुमोदन आदेश दिनांक 25.01.2020 के अन्तर्गत जनपद एटा के ग्राम शीतलपुर, लालगढी, रामपुर घनश्यामपुर, उददनपुर रामनगर, नरहरा परगना सकीट तहसील एटा जनपद एटा में 2×660 मेगावाट जवाहरपुर विद्युत तापीय परियोजना, मलावन, एटा हेतु कोयले एवं तेल की आपूर्ति किये जाने के लिये एटा से मलावन (परिवर्तित मार्ग) के संरक्षण में पड़ रहे 05 ग्राम शीतलपुर, लालगढी, रामपुर घनश्यामपुर, उददनपुर रामनगर, एवं नरहरा परगना सकीट तहसील एटा, जनपद एटा में प्रभावित काश्तकारों से वार्ता कर भूमि कय किये जाने हेतु शासनादेश संख्या 2/2015/215/एक-13-2015-20(48)/2011 राजस्व अनुभाग-13 दिनांक 19.03.2015 में दिये गये प्राविधानों के अनुसार उक्त ग्रामों की कय किये जाने वाली भूमि की दर एवं कुल मूल्य रू0 32,96,95,663.00 (रू0 बत्तीस करोड छियानवे लाख पिचानवे हजार छै: सौ तिरेसठ) का विनिश्चय करते हुये आपके द्वारा उपलब्ध कराये गये प्रस्ताव को अनुमोदित कर दिया गया है।

आपके द्वारा उपलब्ध कराया गया प्रस्ताव एवं किसानों के सहमति पत्र मूलरूप में संलग्न कर वापिस भेजे जा रहे हैं।

संलग्नक: उपरोक्तानुसार।

भवदीय,



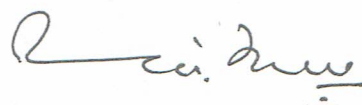
(शमीम अहमद खान)

अपर आयुक्त (प्रशासन)
अलीगढ़ मण्डल, अलीगढ़।

पत्रांक एवं दिनांक उपरोक्तानुसार।

प्रतिलिपि: वैयक्तिक सहायक, मण्डलायुक्त, अलीगढ़ को इस निर्देश के साथ कि कृपया इस पत्र को मण्डलायुक्त महोदय के समक्ष प्रस्तुत करें।

अपर आयुक्त (प्रशासन)
अलीगढ़ मण्डल, अलीगढ़।



जिलाधिकारी, एटा की अध्यक्षता में ग्राम शीतलपुर, लालगढी, रामपुर घनश्यामपुर, उददनपुर रामनगर, नरहरा परगना-सकीट, तहसील - एटा, जिला - एटा में 2X660 मेवाट जवाहरपुर विद्युत तापीय परियोजना, मलावन, एटा हेतु कोयले एवं तेल की आपूर्ति किए जाने के लिए एटा से मलावन (परिवर्तित मार्ग) के मध्य रेल नेटवर्क के निर्माण हेतु आपसी समझौते के आधार पर प्रस्तावित ग्रामों में प्रभावित काश्तकारों से वार्ता कर भूमि क्रय किये जाने हेतु शासनादेश संख्या 2/2015/215/एक-13-2015-20(48)/2011 दिनांक: 19.03.2015 में दी गई व्यवस्था के अनुसार दर के सम्बन्ध में दिनांक: 16.12.2019 को अपराह्न 12:30 बजे आयोजित बैठक का कार्यवृत्त:-

उक्त बैठक में निम्नलिखित अधिकारियों द्वारा प्रतिभाग किया गया:-

जिलाधिकारी	अध्यक्ष
अपर जिलाधिकारी(वि०/रा०)	सदस्य
अपर जिलाधिकारी(भू०अ०), आगरा	सदस्य
उपजिलाधिकारी, एटा (परियोजना प्रशासक)	सदस्य
सहायक महानिरीक्षक स्टाफ एवं निबंधन, एटा	सदस्य
मुख्य अभियन्ता(निर्माण), ज०वि०ता०परि०	आमंत्रित सदस्य
अधीक्षक अभियन्ता(जानपद), ज०वि०ता०परि०	आमंत्रित सदस्य
अधिशासी अभियन्ता, ज०वि०ता०परि०, मलावन, एटा	सदस्य सचिव क्रय निकाय

समिति को संज्ञानित कराना है कि जवाहरपुर विद्युत तापीय परियोजना, मलावन, एटा हेतु कोयले एवं तेल की आपूर्ति किए जाने के लिए एटा से परियोजना तक लगभग 19.50 कि०मी० के मध्य रेल नेटवर्क के निर्माण हेतु प्रस्तावित संरक्षण में पड रहे 18 ग्रामों की कुल 74.9967 हेक्टेयर काश्तकारों की भूमि का दर निर्धारण काश्तकारों से आपसी समझौते से जिलाधिकारी, एटा द्वारा वर्तमान में निर्धारित की गयी सर्किल दर की चार गुना दर पर किया गया तथा इसी प्रकार ग्राम सभा/सरकारी अन्य/वन विभाग की 7.1716 हेक्टेयर भूमि के पुर्नग्रहण का दर जवाहरपुर तापीय विद्युत परियोजना को वाणिज्यिक विभाग की श्रेणी में रखते हुए जिलाधिकारी, एटा के द्वारा वर्तमान में निर्धारित की गयी सर्किल दर की चार गुना दर पर किया गया। अधिग्रहण हेतु अनुमोदित दर के अनुसार कुल 74.9967 हेक्टेयर काश्तकारों की भूमि एवं ग्राम सभा/सरकारी अन्य/वन विभाग की 7.1716 हेक्टेयर भूमि हेतु आयुक्त, अलीगढ मण्डल अलीगढ के द्वारा संस्तुति रू० 75,94,85,491.00 के भूमि मूल्य के सापेक्ष जी०टी० रोड(एन०एच०-91) बाईपास व परियोजना के रेल नेटवर्क के एटा- पटियाली सड़क के क्रसिंग पर रेल संरक्षण के कुछ भाग में परिवर्तन होने के कारण ओवर लैप कर रही भूमि को छोड़ते हुए केवल 16 ग्रामों की कुल 65.3498 हेक्टेयर काश्तकारों की भूमि तथा 2.8503 हेक्टेयर ग्राम सभा/सरकारी अन्य/वन विभाग भूमि को अधिग्रहीत किये जाने हेतु रू० 63,50,98,077.00 का अनुमोदन जवाहरपुर विद्युत उत्पादन निगम लिमिटेड के निदेशक मंडल के द्वारा प्रदत्त किया गया। वर्तमान में 16 ग्रामों की 40.41 हेक्टेयर

(Signature)

(Signature)


भूमि का अधिग्रहण आपसी समझौते से किया जा चुका है। इसके अतिरिक्त अवशेष भूमि का क्रय आपसी समझौते से किये जाने हेतु विक्रय अभिलेख निष्पादित किये जा रहे हैं। (संलग्नक-1) (C-25)

सूच्य है कि जी0टी0 रोड(एन0एच0-91) बाईपास व परियोजना के रेल नेटवर्क के एटा- पटियाली सड़क के क्रसिंग होने के कारण रेल संरेखण के कुछ भाग में परिवर्तन आया है जिसके कारण नया संरेखण प्रस्तावित किया गया। नवीन परिवर्तित संरेखण 05 ग्रामों (शीतलपुर, नरहरा, लालगढी, रामपुर घनश्यामपुर एवं उददनपुर रामनगर) के मध्य से जा रहा है। इसलिए परियोजना की पूर्ति के लिये संदर्भित ग्रामों में भूमि का अधिग्रहण आपसी समझौते से अधिग्रहण किया जाना आवश्यक है।

जवाहरपुर विद्युत तापीय परियोजना, मलावन, एटा में कोयले एवं तेल की आपूर्ति किए जाने हेतु एटा से मलावन के मध्य रेल नेटवर्क के निर्माण हेतु नवीन परिवर्तित संरेखण में पड रहे 05 ग्रामों में क्रमशः शीतलपुर में प्रस्तावित रकबा 2.4628 हेक्टेयर(ग्रामीण क्षेत्र) +0.1250 हेक्टेयर(जनपदीय मार्ग क्षेत्र)+0.4728 हेक्टेयर(लिक मार्ग) कुल रकबा 3.0606 हेक्टेयर, लालगढी में प्रस्तावित रकबा 6.0257 हेक्टेयर(ग्रामीण क्षेत्र)+0.4709 हेक्टेयर(जनपदीय मार्ग क्षेत्र)+0.3620 हेक्टेयर(लिक मार्ग) कुल रकबा 6.8586 हेक्टेयर, रामपुर घनश्यामपुर में प्रस्तावित रकबा 4.3420 हेक्टेयर(ग्रामीण क्षेत्र)+0.1471 हेक्टेयर(जनपदीय मार्ग क्षेत्र) कुल रकबा 4.4891 हेक्टेयर, उददनपुर रामनगर में प्रस्तावित रकबा 2.4120 हेक्टेयर, हेक्टेयर(ग्रामीण क्षेत्र)+1.0336 हेक्टेयर(जनपदीय मार्ग क्षेत्र) कुल रकबा 3.4456 हेक्टेयर, नरहरा में प्रस्तावित रकबा 6.3496 हेक्टेयर (ग्रामीण क्षेत्र) उपरोक्त ग्रामों में कृषकों की कुल भूमि 24.2035 हेक्टेयर है। शासनादेश संख्या: 2/2015/215/एक-13-2015-20(48)/2011 दिनांक 19.03.2015 में दिये गये प्रविधानों के अनुसार प्रभावित काश्तकारों से आपसी समझौते से क्रय किये जाने हेतु प्रस्तावित ग्रामों में वर्तमान में प्रचलित सर्किल दरों के आधार पर चार गुनी दर पर सहमति प्राप्त कर प्रस्ताव तैयार कर अधिशासी अभियन्ता, जवाहरपुर तापीय विद्युत परियोजना के द्वारा पत्रांक: 336/सी0सी0डी0-प्रथम/2X660मे0वाट दिनांक-05.012.2019 के द्वारा प्रस्तुत किया गया है। (संलग्नक-2)

इसके अतिरिक्त परियोजना से प्रभावित ग्राम सभा/सरकारी अन्य भूमि (शीतलपुर रकबा 3.3837 हेक्टेयर, लालगढी रकबा 0.1774 हेक्टेयर, रामपुर घनश्यामपुर रकबा 0.2580 हेक्टेयर, उददनपुर रामनगर रकबा 0.1440 हेक्टेयर, नरहरा रकबा 0.0650 हेक्टेयर) उपरोक्त ग्रामों में ग्राम सभा/सरकारी अन्य भूमि कुल 4.0281 हेक्टेयर है, जिसको शासनादेश संख्या: 32/744/एक-1-2016-20 (5)/2016 दिनांक: 03.06.2016 एवं शासनादेश संख्या: 5/2018/1934/एक-1-2018-रा01 दिनांक: 04.09.2018 के प्रविधानों के अनुसार सर्किल दर की चार गुनी दर से लिए जाने का प्रस्ताव किया गया है। (संलग्नक-3)

अधिशासी अभियन्ता (सचिव क्रय निकाय), जवाहरपुर तापीय विद्युत परियोजना के द्वारा अवगत कराया गया है कि प्रस्तावित योजना हेतु प्रस्तावित उपरोक्त भूमि आपसी समझौते के आधार पर क्रय की जायेगी। संदर्भित परियोजना हेतु प्रस्तावित भूमि का आपसी समझौते के क्रय किये जाने हेतु शासनादेश संख्या 2/2015/215/एक-13-2015-20(48)/2011 राजस्व अनुभाग-13 दिनांक 19.03.2015 में दिये गये प्रविधानों के अनुसार कार्यवाही की जानी है। (संलग्नक-4)



उक्त शासनादेश में "मध्य एवं वृहद परियोजनाए" अर्थात ऐसी परियोजनाएं जिनमें परियोजना के लिये क्रय की जाने वाली भूमि की कुल कीमत रू0 10.00 करोड से अधिक है, की भूमि की दरों की स्वीकृति एवं कुल भूमि मूल्य के अनुमोदन हेतु सम्बन्धित जिलाधिकारी की अध्यक्षता में "जिला (मध्य एवं वृहद परियोजनाए) क्रय की दर तथा कुल भूमि मूल्य अनुमोदन समिति" का गठन किया गया है। गठित समिति भूमि की दर एवं कुल भूमि का मूल्य विनिश्चय करते हुए प्रस्ताव अनुमोदन हेतु मण्डलायुक्त, महोदय अलीगढ़ के समक्ष अनुमोदन हेतु प्रस्तुत करेगी।

शासनादेश दिनांक: 19.03.2015 में यह प्रविधानित किया गया है कि उक्त समिति निम्नलिखित मार्गदर्शी सिद्धान्तों के आधार पर क्रय की जाने वाली भूमि की दर एवं कुल भूमि मूल्य (जिसमें भूमि पर स्थित परिसम्पत्तियों का मूल्य, खड़ी फसलों, वृक्षों एवं सम्बन्धित अनुशांगिक व्यय) यदि कोई हो, भी सम्मिलित है) का अनुमोदन करेगी-

1. उस क्षेत्र में जहाँ भूमि स्थित है, क्रय किये जाने हेतु प्रस्तावित भूमि के आस-पास परियोजना प्रारम्भ होने अथवा परियोजना के अनुमोदन प्रदान किये जाने के दिनांक से 06 माह पूर्व के निष्पादित विक्रय विलेखों (बैनामों) में अंकित भूमि की दर तथा भारतीय स्टाम्प अधिनियम 1899 के अन्तर्गत निर्धारित सर्किल दर।
 2. भूमि पर स्थिति परिसम्पत्तियों का मूल्य समिति द्वारा यथावश्यक परिसम्पत्तियों का आंकलन एवं मूल्य का निर्धारण सक्षम शासकीय विभाग से कराया जा सकेगा।
 3. क्रय की जाने वाली भूमि का तत्काल कब्जा प्राप्त किये जाने की स्थिति में सम्बन्धित भू-स्वामी की खड़ी फसलों, वृक्षों सम्पत्तियों का मूल्य।
 4. क्रय की जाने वाली भूमि भावनिक/औद्योगिक क्षमता, आबादी से दूरी को ध्यान में रखा जायेगा।
 5. उस दशा में जब भू-स्वामी कृषक की भूमि क्रय किये जाने के परिणाम स्वरूप अपना निवास या कारोबार/व्यवसाय का स्थान बदलने के लिये विवश हो जाता है तो ऐसी तब्दीली से सम्बन्धित अनुशांगिक व्यय (यदि कोई हो) पर भी विचार किया जाये।
 6. यह स्पष्ट किया जाता है कि क्रय की जाने वाली भूमि की दर शहरी क्षेत्र में बाजार मूल्य अथवा सर्किल दर जो भी हो, के दो गुने और ग्रामीण क्षेत्र में स्थित होने पर बाजार मूल्य अथवा सर्किल दर जो भी अधिक हो, के चार गुने से अधिक नहीं होगी।
 7. सम्बन्धित भू-स्वामियों से संलग्न प्रारूप संख्या-1 पर भूमि क्रय किये जाने हेतु दर एवं कुल भूमि मूल्य पर सहमति प्राप्त की जायेगी और सहमति पत्र पर हस्ताक्षर करने के दिनांक को लागू सर्किल दर/प्रचलित बाजार मूल्य को सभी प्रयोजन हेतु स्वीकार किया जायेगा।
- उपरोक्त शासनादेश में अंकित मार्गदर्शी सिद्धान्तों के आधार पर क्रय की जाने वाली भूमि की दर एवं कुल भूमि मूल्य (जिसमें भूमि पर स्थित परिसम्पत्तियों का मूल्य, खड़ी फसलों, वृक्षों एवं सम्बन्धित अनुशांगिक व्यय) यदि कोई हो, भी सम्मिलित है) हेतु निम्नवत कार्यवाही की गई:-
- 05 ग्रामों के प्रभावित 978 काश्तकारों में से 795 काश्तकारों (81.00 प्रतिशत) से संलग्न प्रारूप संख्या-1 पर भूमि क्रय किये जाने हेतु दर एवं कुल भूमि मूल्य पर सहमति प्राप्त की जा चुकी है जो कि पत्रावली में पृथक रूप से संलग्न है। (संलग्नक-5)

Ravi Shanker

➤ शासनादेश संख्या 2/2016/414/एक-13-2016-5क(25)/13टी0सी0 दिनांक 13.07.2016 में यह स्पष्ट प्रविधानित किया गया है कि प्रतिकर निर्धारण हेतु शहरी क्षेत्र होने पर गुणांक 1.00 तथा ग्रामीण क्षेत्र होने पर गुणांक 2.00 होगा "अर्द्धशहरी" क्षेत्र हेतु प्रथक से कोई गुणांक नहीं होगा। उ0प्र0 में भू अर्जन के फलस्वरूप प्रतिकर निर्धारण हेतु संविधान के अनुच्छेद 2430 के अन्तर्गत गठित नगर पंचायतों, नगर पालिका परिषदों एवं नगर निगम की सीमा के क्षेत्रों को "शहरी" तथा अवशेष क्षेत्र संविधान के अध्याय ix के अन्तर्गत "ग्रामीण क्षेत्र" माने जाएंगे। अतः प्रस्ताव में अर्द्धनगरी क्षेत्र में पड़ने वाले सभी ग्रामों को ग्रामीण क्षेत्र में माना गया है। शासनादेश की प्रति पृथक रूप से संलग्न है। (संलग्नक-6)

➤ उस क्षेत्र में जहाँ भूमि स्थित है, क्रय किये जाने हेतु प्रस्तावित भूमि के आस-पास परियोजना प्रारम्भ होने अथवा परियोजना के अनुमोदन प्रदान किये जाने के दिनांक से 06 माह पूर्व के निष्पादित विक्रय विलेखों (बैनामों) में अंकित भूमि की दर सूची पृथक रूप से संलग्न है। (संलग्नक-7)

➤ भारतीय स्टाम्प अधिनियम 1899 के अन्तर्गत निर्धारित सर्किल दर की सूची पृथक रूप से संलग्न है। (संलग्नक-8)

➤ अधिग्रहण हेतु प्रस्तावित भूमि पर स्थित परिसम्पत्तियों का मूल्य, खड़ी फसलों, वृक्षों एवं सम्बन्धित अनुशासिक व्यय) की सूची पृथक रूप से संलग्न है। (संलग्नक-9)

➤ प्रतिकर निर्धारण हेतु शहरी क्षेत्र एवं ग्रामीण क्षेत्र, 06 माह पूर्व के निष्पादित विक्रय विलेखों (बैनामों) में अंकित भूमि की औसत दर तथा भारतीय स्टाम्प अधिनियम 1899 के अन्तर्गत निर्धारित सर्किल दर का विवरण निम्न तालिका में अंकित है:-

क्रमांक	भूमि अधिग्रहण हेतु प्रस्तावित ग्रामों का नाम	वर्तमान सर्किल दर प्रति हेक्टेयर	06 माह पूर्व तक निष्पादित बैनामों के औसत दर प्रति हेक्टेयर	सर्किल दर का चार गुना दर प्रति हेक्टेयर	06 माह पूर्व तक निष्पादित बैनामों के औसत दर का चार गुना दर प्रति हेक्टेयर	बाजार मूल्य एवं सर्किल दर में तुलनात्मक दर प्रति हेक्टेयर जो अधिक है
1	2	3	4	5	6	7
1.	शीतलपुर (ग्रामीण क्षेत्र)	57,00000.00	53,42,030.024	02,28,00000.00	02,13,68,120.00	02,28,00000.00
2.	शीतलपुर (जनपदीय मार्ग पर स्थित भूमि)	62,00000.00	53,42,030.024	32,80,00000.00	02,13,68,120.00	32,800000.00
3.	शीतलपुर (लिंग मार्ग पर स्थित भूमि)	68,00000.00	53,42,030.024	27,20,00000.00	02,13,68,120.00	02,7200000.00
4.	लालगढी (ग्रामीण क्षेत्र)	20,00000.00	19,93,887.668	80,00000.00	79,75,548.00	80,00000.00
5.	लालगढी (राष्ट्रीय मार्ग पर स्थित भूमि)	30,00000.00	19,93,887.668	01,20,00000.00	79,75,548.00	01,20,00000.00
6.	रामपुर घनश्यामपुर (ग्रामीण क्षेत्र)	20,00000.00	17,18,548.50	80,00000.00	68,74,194.00	80,00000.00
7.	रामपुर घनश्यामपुर	25,00000.00	17,18,548.50	01,000000.00	68,74,194.00	01,000000.00

(Signature)

ग्रामों की भूमि का अधिग्रहण किया जाना अति आवश्यक है अन्यथा परियोजना के उद्देश्य की पूर्ति नहीं हो पायगी।

C-253

4. परियोजना हेतु प्रस्तावित भूमि से प्रस्तावित ग्राम जो उपरोक्त तालिका में वर्णित हैं, में विगत 6 माह में बैनामों के माध्यम से विक्रय की गयी भूमि की दरें तथा वर्तमान में जिलाधिकारी - एटा द्वारा निर्धारित दरें अंकित की गयी हैं। बैनामों में विक्रय की गयी भूमि की दरें एवं सर्किल दरों का तुलनात्मक दृष्टि से परीक्षण करने पर यह पाया गया है कि सर्किल दरों के अनुसार भूमि की दरें अधिक आती हैं। इसलिये शासनादेश सं 2/2015/215/एक-13-2015-20(48)/2011 दिनांक 19.03.2015 में दिये गये प्रविधानों एवं प्रभावित काश्तकारों की मांगों एवं उनके द्वारा दी गयी सहमति के आधार पर सर्किल दर के आधार पर प्रतिकर दिये जाने हेतु क्रय निकाय द्वारा अपनी सहमति व्यक्त की गयी है।

संस्तुति:-

- नवीन भूमि अर्जन, पुनर्वास और पुनर्व्यवस्थापन में उचित प्रतिकर और पारदर्शिता का अधिकार अधिनियम 2013 में यह प्रविधानित किया गया है कि "ग्रामीण क्षेत्र में संगणित बाजार मूल्य को दो गुणक द्वारा गुणा किया जायेगा। तोषण को भी कुल प्रतिकर के शत प्रतिशत तक बढ़ाया जाएगा।" अर्थात् बाजार दर/सर्किल दर से प्रतिकर $(1+1) = 2 + 2$ (तोषण 100 प्रतिशत) = 4 गुना धनराशि दिये जाने का प्रविधान है। चूंकि प्रस्तावित भूमि ग्रामीण क्षेत्र में स्थित है। उपरोक्तानुसार अर्जन निकाय प्रस्तावित भूमि को वर्तमान सर्किल दर की चार गुनी दर पर क्रय किये जाने हेतु सहमत है।
- प्रस्तावित ग्राम के प्रभावित काश्तकार जिलाधिकारी महोदय, एटा द्वारा वर्तमान में निर्धारित की गई सर्किल दर की 4 गुनी दर पर भूमि दिये जाने हेतु सहमत है। यदि इस ग्राम में भूमि अधिग्रहण की कार्यवाही की जाती है तो नवीन भूमि अर्जन अधिनियम में दी गई व्यवस्था के अनुसार ग्रामीण क्षेत्रों में बाजार दर अर्थात् सर्किल दर की चार गुनी दर से प्रतिकर निर्धारित किया जाता है। परियोजना से प्रभावित उपरोक्त तालिका में वर्णित तहसील एटा के ग्राम शीतलपुर, लालगढी, रामपुर घनश्यामपुर, उददनपुर, रामनगर व नरहरा, में भूमि विक्रय हेतु काश्तकारों द्वारा मांगी गयी दरों एवं दी गयी सहमति के आधार पर क्रय निकाय के अनुसार प्रस्तावित भूमि को सर्किल दर की चार गुनी दर से भूमि मूल्य निर्धारित किया जाना औचित्य पूर्ण प्रतीत होता है। उपरोक्तानुसार प्रस्तावित ग्रामों में जिलाधिकारी एटा द्वारा वर्तमान में निर्धारित की गयी सर्किल दर से भूमि मूल्य का विवरण ग्राम वार निम्न प्रकार है:-

काश्तकारों की अधिग्रहीत की जाने वाली भूमि की लागत का विवरण सर्किल दर की चार गुना दर पर ऑकलित धनराशि का विवरण (तालिका-1)					
क्रमांक	भूमि अधिग्रहण हेतु प्रस्तावित ग्रामों का नाम	अर्जन किये जाने वाला क्षेत्रफल (हेक्टेयर)	वर्तमान सर्किल दर प्रति हेक्टेयर	सर्किल दर का चार गुना दर प्रति हेक्टेयर	सर्किल दर के चार गुना दर से कुल धनराशि
1.	शीतलपुर (ग्रामीण क्षेत्र)	2.4628	5700000.00	22800000.00	56151840.00

Ravi Shanker Page 6 of 9

	(ग्रामीण क्षेत्र)			251
5.	नरहरा (ग्रामीण क्षेत्र)	0.0650	8000000.00	520000.00
		4.0281hec.		82303560.00

उपरोक्त संदर्भित ग्रामों में कृषक भूमि एवं ग्रामसभा/सरकारी भूमि उपरोक्त वर्णित दरों से क्रय किये जाने हेतु क्रय निकाय/अर्जन निकाय द्वारा अपनी सहमति पत्रांक: 777/मुख्य अभियन्ता(निर्माण)/2X660मे0वा0/दिनांक: 05.12.2019 के द्वारा व्यक्त की गयी है। (संलग्नक-11)

- संदर्भित ग्रामों में प्रस्तावित भूमि आपसी समझौते से क्रय किये जाने हेतु निर्धारित की गई दर (वर्तमान सर्किल दर की चार गुना दर) से ग्राम शीतलपुर, लालगढी, रामपुर घनश्यामपुर, उददनपुर रामनगर व नरहरा, में प्रस्तावित कुल भूमि रकवा 24.2035 हेक्टेयर का मूल्य उक्त तालिका-1 के अनुसार ₹ 246702000.00 आंकलित कर अंकित किया गया है।
- अर्जन निकाय द्वारा काश्तकारों की भूमि पर स्थित वृक्षों का मूल्यांकन वन विभाग, एटा द्वारा कराया गया उनके द्वारा मूल्यांकन की धनराशि ₹ 05,79,778.00 आंकलित की गयी है।
- अर्जन निकाय द्वारा काश्तकारों की भूमि पर स्थित कूप/बोरिंग/हैंडपम्प का मूल्यांकन लघु सिंचाई विभाग, एटा द्वारा कराया गया उनके द्वारा मूल्यांकन की धनराशि ₹ 01,10,325.00 आंकलित की गयी है।
- चूँकि जवाहरपुर तापीय विद्युत परियोजना एक वाणिज्यिक विभाग है अतः प्रस्तावित संरक्षण में पडने वाले ग्रामों में पड रही ग्राम सभा/सरकारी भूमि का मूल्यांकन शासनादेश संख्या 744/एक-1-2016-20(5)/2016 दिनांक: 03 जून 2016 में दिये गये प्रविधानों के अनुसार ग्राम सभा की भूमि के पुर्नग्रहण का मूल्य जिलाधिकारी - एटा द्वारा निर्धारित सर्किल रेट या बाजारू दर जो भी अधिक होगा उसका ग्रामीण क्षेत्र में 4 गुना एवं शहरी क्षेत्र में दो गुना देय होगा।
- परियोजना से प्रभावित उक्त तालिका में वर्णित समस्त ग्राम ग्रामीण क्षेत्र में स्थित है। इस प्रकार संदर्भित ग्रामों में ग्राम समाज/अन्य सरकारी भूमि का मूल्यांकन वर्तमान सर्किल दर की चार गुना दर से ग्राम शीतलपुर, लालगढी, रामपुर घनश्यामपुर, उददनपुर रामनगर व नरहरा, में प्रस्तावित कुल भूमि रकवा 4.0281 हेक्टेयर का मूल्य उक्त तालिका-2 के अनुसार ₹ 08,23,03,560.00 आंकलित किया गया है।
- उपरोक्तानुसार संदर्भित परियोजना हेतु उपरोक्त वर्णित ग्रामों में प्रस्तावित कुल भूमि के लिए मूल्यांकन की कुल धनराशि (भूमि मूल्य ₹ 24,67,02,000.00 + वृक्षों की मूल्यांकन राशि ₹ 05,79,778.00 + कूप/बोरिंग/हैंडपम्प के मूल्यांकन की राशि ₹ 01,10,325.00 + ग्राम सभा/सरकारी भूमि का मूल्य ₹ 08,23,03,560.00 इस प्रकार कुल राशि ₹ 32,96,95,663.00 (₹ बत्तीस करोड़ छियान्नवें लाख पन्चानबैं हजार छै सौ तिरसठ मात्र) है।

Ravi Shanker

अतः सम्यक् विचारोपरान्त जिला दर निर्धारण समिति उपरोक्तानुसार संदर्भित ग्रामों में अर्जन निकाय एवं कारतकारों के मध्य प्रस्तावित भूमि के क्रय-विक्रय हेतु आपसी समझौते के आधार पर अर्जन निकाय एवं प्रभावित कारतकारों के मध्य उपरोक्त वर्णित दरों के सम्बन्ध में बनी सहमति के अनुसार वर्णित उपरोक्त दरों की स्वीकृति एवं उक्त दरों से प्रस्तावित भूमि का कुल मूल्यांकन रु 246702000.00 आता है। प्रस्तावित भूमि पर स्थित सम्पत्ति यथा (घुसों का मूल्य, कूप/बोरिंग/हैडपम्प) का मूल्यांकन रु 0690103.00 एवं परियोजना से प्रभावित ग्राम समा/अन्य सरकारी भूमि का मूल्यांकन रु 08,23,03,560.00 आता है। कुल मूल्यांकन रु 32,96,95,663.00 (रु 32 करोड़ छियान्नवें लाख पन्चानबैं हजार छै सौ तिरसठ मात्र) है। तदानुसार उपरोक्त चयनित दरों एवं कुल मूल्यांकन की धनराशि का अनुमोदन कराये जाने का समिति अपनी संस्तुति करती है।

बैठक सधन्यवाद सम्पन्न हुई।

Ravi Shanker Rajeev
 अधिशासी अभियन्ता
 सचिव, अर्जन निकाय
 14/12/19

[Signature]
 16/12/2019
 उप जिलाधिकारी
 एटा

[Signature]
 सहायक महानिरीक्षक/19
 स्ट्रेम एवं निबन्धक, एटा

[Signature]
 16.12.19
 अपर जिलाधिकारी (वि/रा)
 एटा

[Signature]
 अपर जिलाधिकारी (मू/अ0)
 अमिरा

[Signature]
 16.12.2019
 जिलाधिकारी
 एटा

अनुमोदित
 आयुक्त, अलीगढ़ म05ल
 अलीगढ़

[Signature]

जिलाधिकारी, एटा की अध्यक्षता में ग्राम एटा देहात, लालगढी, शीतलपुर, रामपुर घनश्यामपुर, नरहस, बाबरपुर, मुक्तायलपुर, किसानपुर, बादशाहपुर, चाचरमुक, नेहचलपुर, मरजादपुर, जीसुखपुर, कीलरमऊ, भटमई, शिवसिंह पुर बरथरी, निगोह हसनपुर परगना-सकीट, तहसील - एटा, जिला - एटा में 2X680 मेगावाट जवाहरपुर विद्युत तापीय परियोजना, मलावन, एटा हेतु कोयले एवं तेल की आपूर्ति किए जाने के लिए एटा से मलावन लगभग 19.50 कि०मी० के मध्य रेल नेटवर्क के निर्माण हेतु आपसी समझौते के आधार पर प्रस्तावित ग्रामों में प्रस्तावित कास्तकारों से बर्ता कर भूमि क्रय किये जाने हेतु शासनादेश संख्या 2/2015/215/एक-13-2015-20(48)/2011 दिनांक 19.03.2015 में दी गई व्यवस्था के अनुसार दर निर्धारण के सम्बन्ध में दिनांक 08.01.2019 को सायं 5.00 बजे आयोजित बैठक का कार्यवृत्त-

उक्त बैठक में निम्नलिखित अधिकारियों द्वारा प्रतिभाग किया गया:-

जिलाधिकारी	अध्यक्ष
अपर जिलाधिकारी(वि०/रा०)	सदस्य
अपर जिलाधिकारी(भू०अ०), आगरा	सदस्य
उपजिलाधिकारी, एटा (परियोजना प्रशासक)	सदस्य
सहायक महानिरीक्षक स्टाम्प एवं निबन्धन, एटा	सदस्य
मुख्य अभियन्ता(निर्माण), ज०वि०ता०परि०	आमंत्रित सदस्य
अधीक्षक अभियन्ता(जानपद), ज०वि०ता०परि०	आमंत्रित सदस्य
अधिसासी अभियन्ता, ज०वि०ता०परि०, मलावन, एटा	सदस्य सचिव क्रय निकाय

जवाहरपुर विद्युत तापीय परियोजना, मलावन, एटा में कोयले एवं तेल की आपूर्ति किए जाने हेतु एटा से मलावन लगभग 19.50 कि०मी० के मध्य रेल नेटवर्क के निर्माण हेतु प्रस्तावित सरखण में पड रहे 18 ग्रामों (एटा देहात, रकबा 4.1091 हेक्टेयर, लालगढी रकबा 1.0033 हेक्टेयर, शीतलपुर रकबा 2.3007 हेक्टेयर, रामपुर घनश्यामपुर रकबा 6.7085 हेक्टेयर, नरहस रकबा 4.4707 हेक्टेयर, बाबरपुर रकबा 1.8037 हेक्टेयर, मुक्तायल पुर रकबा 3.2768 हेक्टेयर, किसानपुर रकबा 1.2858 हेक्टेयर, बादशाहपुर रकबा 3.9459 हेक्टेयर, चाचरमुक रकबा 7.6888 हेक्टेयर, नेहचलपुर रकबा 5.4887 हेक्टेयर, मरजादपुर रकबा 0.7212 हेक्टेयर, जीसुखपुर रकबा 1.9024 हेक्टेयर, कीलरमऊ रकबा 7.2316 हेक्टेयर, भटमई रकबा 1.4977 हेक्टेयर, शिवसिंह पुर रकबा 3.0788 हेक्टेयर, बरथरी रकबा 5.1479 हेक्टेयर, निगोहहसनपुर रकबा 13.3351 हेक्टेयर) उपरोक्त ग्रामों में कृषकों की कुल भूमि 74.9967 हेक्टेयर है। शासनादेश संख्या: 2/2015/215/एक-13-2015-20(48)/2011 दिनांक 19.03.2015 में दिये गये प्रविधानों के अनुसार प्रस्तावित कास्तकारों से आपसी समझौते से क्रय किये जाने हेतु प्रस्तावित ग्रामों में वर्तमान में प्रचलित सर्किल दरों के आधार पर चार गुनी दर पर सहमति प्राप्त कर प्रस्ताव तैयार कर अधिसासी अभियन्ता, जवाहरपुर विद्युत तापीय परियोजना के द्वारा पत्रांक:

02/सी0सी0डी0-प्रथम/2X860मे0वाट दिनांक-05.01.2019 के द्वारा प्रस्तुत किया गया है। इसके अतिरिक्त परियोजना से प्रभावित ग्राम सभा/सरकारी अन्य भूमि(एटा देहात, रकबा 0.0722 हेक्टेयर , लालगढी रकबा 0.0694 हेक्टेयर , शीतलपुर रकबा 2.8754 हेक्टेयर , रामपुर घनश्यामपुर रकबा 0.4181 हेक्टेयर , नरहरा रकबा 0.0650 हेक्टेयर , मुक्तायल पुर रकबा 0.0384 हेक्टेयर , बादशाहपुर रकबा 0.6762 हेक्टेयर , घाघरमऊ रकबा 0.0340 हेक्टेयर , नेहचलपुर रकबा 0.2428 हेक्टेयर , मरजादपुर रकबा 0.0280 हेक्टेयर , जीसुखपुर रकबा 0.0034 हेक्टेयर , कीलरमऊ रकबा 0.4303 हेक्टेयर , भटमई रकबा 0.8096 हेक्टेयर , शिवसिंह पुर रकबा 0.9674 हेक्टेयर , बरवरी रकबा 0.0800 हेक्टेयर , निगोहहसनपुर रकबा 0.4624 हेक्टेयर) उपरोक्त ग्रामों में ग्राम सभा/सरकारी अन्य भूमि कुल 7.1716 हेक्टेयर है, जिसको शासनादेश संख्या: 32/744/एक-1-2016-20 (5)/2016 दिनांक: 03.06.2016 एवं शासनादेश संख्या: 5/2018/1934/एक-1-2018-रा01 दिनांक: 04.09.2018 के प्रविधानों के अनुसार सर्किल दर की चार गुनी दर से लिए जाने का प्रस्ताव किया गया है।

अधिशाली अभियन्ता (सचिव क्रय निकाय), जवाहरपुर तापीय विद्युत परियोजना के द्वारा अवगत कराया गया है कि प्रस्तावित योजना हेतु प्रस्तावित उपरोक्त भूमि आपसी समझौते के आधार पर क्रय की जायेगी। संदर्भित परियोजना हेतु प्रस्तावित भूमि का आपसी समझौते के क्रय किये जाने हेतु शासनादेश संख्या 2/2015/215/एक-13-2015-20(48)/2011 राजस्व अनुभाग-13 दिनांक 19.03.2015 में दिये गये प्रविधानों के अनुसार कार्यवाही की जानी है।

उक्त शासनादेश में "मध्य एवं वृहद परियोजनाएं" अर्थात् ऐसी परियोजनाएं जिनमें परियोजना के लिये क्रय की जाने वाली भूमि की कुल कीमत रु 10.00 करोड़ से अधिक है, की भूमि की दरों की स्वीकृति एवं कुल भूमि मूल्य के अनुमोदन हेतु सम्बन्धित जिलाधिकारी की अध्यक्षता में "जिला (मध्य एवं वृहद परियोजनाएं) क्रय की दर तथा कुल भूमि मूल्य अनुमोदन समिति" का गठन किया गया है। गठित समिति भूमि की दर एवं कुल भूमि का मूल्य विनिश्चय करते हुए प्रस्ताव अनुमोदन हेतु मण्डलायुक्त, महोदय के समक्ष अनुमोदन हेतु प्रस्तुत करेगी।

शासनादेश दिनांक: 19.03.2015 में यह प्रविधानित किया गया है कि उक्त समिति निम्नलिखित मार्गदर्शी सिद्धान्तों के आधार पर क्रय की जाने वाली भूमि की दर एवं कुल भूमि मूल्य (जिसमें भूमि पर स्थित परिसम्पत्तियों का मूल्य, खड़ी फसलों, वृक्षों एवं सम्बन्धित अनुशासिक व्यय) यदि कोई हो, भी सम्मिलित है) का अनुमोदन करेगी-

1. उस क्षेत्र में जहाँ भूमि स्थित है, क्रय किये जाने हेतु प्रस्तावित भूमि के आस-पास परियोजना प्रारम्भ होने अथवा परियोजना के अनुमोदन प्रदान किये जाने के दिनांक से 06 माह पूर्व के निष्पादित विक्रय विलेखों (दैनारों) में अंकित भूमि की दर तथा भारतीय स्टाम्प अधिनियम 1899 के अन्तर्गत निर्धारित सर्किल दर।
2. भूमि पर स्थित परिसम्पत्तियों का मूल्य समिति द्वारा यथावश्यक परिसम्पत्तियों का आंकलन, एवं मूल्य का निर्धारण सक्षम शासकीय विभाग से कराया जा सकेगा।

Ravi Shanker

Ravi Shanker

3. क्रय की जाने वाली भूमि का तत्काल कब्जा प्राप्त किये जाने की स्थिति में सम्बन्धित भू-स्वामी की खड़ी फसलों, वृक्षों सम्पत्तियों का मूल्य।
4. क्रय की जाने वाली भूमि भावनिक/औद्योगिक इमता, आबादी से दूरी को ध्यान में रखा जायेगा।
5. उस दशा में जब भू-स्वामी कृषक की भूमि क्रय किये जाने के परिणाम स्वरूप अपना निवास या कारोबार/व्यवसाय का स्थान बदलने के लिये विवश हो जाता है तो ऐसी तब्दीली से सम्बन्धित अनुशासिक व्यय (यदि कोई हो) पर भी विचार किया जाये।
6. यह स्पष्ट किया जाता है कि क्रय की जाने वाली भूमि की दर सहररी क्षेत्र में बाजार मूल्य अथवा सर्किल दर जो भी हो, के दो गुने और ग्रामीण क्षेत्र में स्थित होने पर बाजार मूल्य अथवा सर्किल दर जो भी अधिक हो, के चार गुने से अधिक नहीं होगी।
7. सम्बन्धित भू-स्वामियों से संलग्न प्रारूप संख्या-1 पर भूमि क्रय किये जाने हेतु दर एवं कुल भूमि मूल्य पर सहमति प्राप्त की जायेगी और सहमति पत्र पर हस्ताक्षर करने के दिनांक को लागू सर्किल दर/प्रचलित बाजार मूल्य को सभी प्रयोजन हेतु स्वीकार किया जायेगा।

उपरोक्त शासनादेश में अंकित मार्गदर्शी सिद्धान्तों के आधार पर क्रय की जाने वाली भूमि की दर एवं कुल भूमि मूल्य (जिसमें भूमि पर स्थित परिसम्पत्तियों का मूल्य, खड़ी फसलों, वृक्षों एवं सम्बन्धित अनुशासिक व्यय यदि कोई हो भी सम्मिलित है) हेतु निम्नवत कार्यवाही की गई-

- 18 ग्रामों के प्रभावित 2857 कास्तकारों में से 2137 कास्तकारों (80.43 प्रतिशत) से संलग्न प्रारूप संख्या-1 पर भूमि क्रय किये जाने हेतु दर एवं कुल भूमि मूल्य पर सहमति प्राप्त की जा चुकी है जो कि पत्रावली में पृथक रूप से संलग्न है। (संलग्नक-1)
- शासनादेश संख्या 2/2016/414/एक-13-2016-5क(25)/13टी0सी0 दिनांक 13.07.2016 में यह स्पष्ट प्रविधानित किया गया है कि प्रतिकर निर्धारण हेतु सहररी क्षेत्र होने पर गुणांक 1.00 तथा ग्रामीण क्षेत्र होने पर गुणांक 2.00 होगा "अर्द्धसहररी" क्षेत्र हेतु प्रथक से कोई गुणांक नहीं होगा। 3090 में भू अर्जन के फलस्वरूप प्रतिकर निर्धारण हेतु संविधान के अनुच्छेद 2430 के अन्तर्गत गठित नगर पंचायतों, नगर पालिका परिषदों एवं नगर निगम की सीमा के क्षेत्रों को "सहररी" तथा अवशेष क्षेत्र संविधान के अध्याय IX के अन्तर्गत "ग्रामीण क्षेत्र" माने जाएंगे। अतः प्रस्ताव में अर्द्धनगरी क्षेत्र में पढ़ने वाले सभी ग्रामों को ग्रामीण क्षेत्र में माना गया है। शासनादेश की प्रति पृथक रूप से संलग्न है। (संलग्नक-2)
- उस क्षेत्र में जहाँ भूमि स्थित है, क्रय किये जाने हेतु प्रस्तावित भूमि के आस-पास परियोजना प्रारम्भ होने अथवा परियोजना के अनुमोदन प्रदान किये जाने के दिनांक से 06 माह पूर्व के निम्नादित विक्रय विलेखों (बैनामों) में अंकित भूमि की दर सूची पृथक रूप से संलग्न है। (संलग्नक-3)
- भारतीय स्टाम्प अधिनियम 1899 के अन्तर्गत निर्धारित सर्किल दर की सूची पृथक रूप से संलग्न है। (संलग्नक-4)
- अधिग्रहण हेतु प्रस्तावित भूमि पर स्थित परिसम्पत्तियों का मूल्य, खड़ी फसलों, वृक्षों एवं सम्बन्धित अनुशासिक व्यय की सूची पृथक रूप से संलग्न है। (संलग्नक-5)

➤ प्रतिकर निर्धारण हेतु शहरी क्षेत्र एवं ग्रामीण क्षेत्र, 06 माह पूर्व के निष्पादित विक्रय विलेखों (बैनामों) में अंकित भूमि की औसत दर तथा भारतीय स्टाम्प अधिनियम 1899 के अन्तर्गत निर्धारित सर्किल दर का विवरण निम्न तालिका में अंकित है:-

क्रमांक	भूमि अधिग्रहण हेतु प्रस्तावित ग्रामों का नाम	वर्तमान सर्किल दर प्रति हेक्टेयर	06 माह पूर्व तक निष्पादित बैनामों के औसत दर प्रति हेक्टेयर	सर्किल दर का चार गुना दर प्रति हेक्टेयर	06 माह पूर्व तक निष्पादित बैनामों के औसत दर का चार गुना दर प्रति हेक्टेयर	बाजार मूल्य एवं सर्किल दर में तुलनात्मक दर प्रति हेक्टेयर जो अधिक है
1	2	3	4	5	6	7
1.	एटा देहात (ग्रामीण क्षेत्र)	6000000.00	3761025.34	24,000,000.00	15,044,101.36	24,000,000.00
2.	लालगढी (ग्रामीण क्षेत्र)	2000000.00	1905865.23	8,000,000.00	7,623,860.92	8,000,000.00
3.	शीतलपुर (ग्रामीण क्षेत्र)	5700000.00	3403380.02	22,800,000.00	13,613,520.08	22,800,000.00
4.	रामपुर धनस्यामपुर (ग्रामीण क्षेत्र)	2000000.00	1811013.27	8,000,000.00	7,244,053.08	8,000,000.00
5.	नरहरा (ग्रामीण क्षेत्र)	2000000.00	1929012.35	8,000,000.00	7,716,049.40	8,000,000.00
6.	बाबरपुर (ग्रामीण क्षेत्र)	2000000.00	1661530.77	8,000,000.00	6,646,123.08	8,000,000.00
7.	मुक्तायलपुर (ग्रामीण क्षेत्र)	2000000.00	1883895.28	8,000,000.00	7,535,581.12	8,000,000.00
8.	किशनपुर लौया (ग्रामीण क्षेत्र)	2000000.00	1814234.29	8,000,000.00	7,256,937.16	8,000,000.00
9.	बादशाहपुर (ग्रामीण क्षेत्र)	1800000.00	1747763.2	7,200,000.00	6,991,052.80	7,200,000.00
10.	चाचरमुऊ (ग्रामीण क्षेत्र)	1800000.00	1349651.11	7,200,000.00	5,398,604.44	7,200,000.00
11.	नेहचलपुर (ग्रामीण क्षेत्र)	1800000.00	1629273.94	7,200,000.00	6,517,095.76	7,200,000.00
12.	मरजादपुर (ग्रामीण क्षेत्र)	1800000.00	1548739.41	7,200,000.00	6,194,957.64	7,200,000.00
13.	जीसुखपुर (ग्रामीण क्षेत्र)	1800000.00	1799128.24	7,200,000.00	7,196,512.96	7,200,000.00
14.	कीलरमऊ (ग्रामीण क्षेत्र)	1800000.00	1315635.39	7,200,000.00	5,262,541.56	7,200,000.00
15.	भटमई (ग्रामीण क्षेत्र)	1800000.00	1472187.5	7,200,000.00	5,888,750.00	7,200,000.00
16.	शिवसिंह पुर (ग्रामीण क्षेत्र)	1800000.00	1368874.05	7,200,000.00	5,475,496.20	7,200,000.00
17.	बरथरी (ग्रामीण क्षेत्र)	1800000.00	1150262.49	7,200,000.00	4,601,049.96	7,200,000.00
18.	निगोहहसनपुर (ग्रामीण क्षेत्र)	1800000.00	1409618.3	7,200,000.00	5,638,473.20	7,200,000.00

उपरोक्त तालिका में कॉलम 3 में वर्णित सर्किल दर जो कि वर्तमान में प्रचलित है, का चार गुना करने पर कॉलम 5 में वर्णित दर आती है जबकि कॉलम 4 में वर्णित दर विगत 6 माह में निष्पादित बैनामों की दर से

18

Ravi Shanker

चार गुना दर करने पर कॉलम 8 में अंकित दर ग्राम वार आती है। उपरोक्तानुसार बैनामों में विक्रय की गयी भूमि की दरों की चार गुना दर से सर्किल दर की चार गुनी दर की तुलना करने पर यह स्पष्ट है कि बैनामों की चार गुनी दर से सर्किल दर की चार गुनी दर अधिक आती है इसीलिये शासनादेश 2/2015/215/एक-13-2015-20(48)/2011 दिनांक 19.03.2015 के प्रविधानों के तहत उक्त तालिका के कॉलम 7 में वर्णित सर्किल दर की चार गुनी दर से भूमि क्रय किया जाना प्रस्तावित किया गया है।

शासनादेश संख्या 2/2015/215/एक-13-2015-20(48)/2011 राजस्व अनुभाग-13 दिनांक 19.03.2015 के अनुसार क्रय की जाने वाली भूमि की दर शहरी क्षेत्र में बाजार मूल्य अथवा सर्किल दर जो भी हरे के दो गुने और ग्रामीण क्षेत्र में स्थित होने पर बाजार मूल्य अथवा सर्किल दर जो भी अधिक हरे के चार गुने से अधिक नहीं होगी।

सर्किल दर की चार गुनी दर से प्रतिकर निर्धारण किए जाने का औचित्य:-

1. अर्जन निकाय के कार्मिकों के द्वारा समस्त ग्रामों में जा कर व्यक्तिगत रूप से प्रभावित कारस्तकारों से मिल कर प्रस्तावित कार्य की महत्ता तथा उक्त शासनादेश में अंकित दरों के संबंध में जानकारी दी गई। प्रभावित कारस्तकार अपनी भूमि को वर्तमान सर्किल दर की चार गुनी दर से कम दर पर दिये जाने हेतु सहमत नहीं थे, जबकि अर्जन निकाय के कार्मिकों के द्वारा दरों को कम कराने हेतु प्रयास किए गए परन्तु एक भी कारस्तकार सर्किल दर की चार गुनी दर से कम दर पर दिये जाने हेतु सहमत नहीं हुआ।
2. जवाहरपुर विद्युत तापीय परियोजना, मलावन, एटा में कोयले एवं तेल की आपूर्ति किए जाने हेतु एटा से मलावन लगभग 19.50 कि०मी० के मध्य रेल नेटवर्क के निर्माण हेतु प्रस्तावित संरेखण में पड रहे 18 ग्रामों की भूमि का अधिग्रहण किया जाना अति आवश्यक है अन्यथा परियोजना के उद्देश्य की पूर्ति नहीं हो पायेगी।
3. परियोजना हेतु प्रस्तावित भूमि से प्रस्तावित ग्राम जो उपरोक्त तालिका में वर्णित हैं, में विगत 6-माह में बैनामों के माध्यम से विक्रय की गयी भूमि की दरें तथा वर्तमान में जिलाधिकारी - एटा द्वारा निर्धारित दरें अंकित की गयी हैं। बैनामों में विक्रय की गयी भूमि की दरें एवं सर्किल दरों का तुलनात्मक दृष्टि से परीक्षण करने पर यह पाया गया है कि सर्किल दरों के अनुसार भूमि की दरें अधिक आती हैं। इसलिये शासनादेश सं० 2/2015/215/एक-13-2015-20(48)/2011 दिनांक 19.03.2015 में दिये गये प्रविधानों एवं प्रभावित कारस्तकारों की मांगों एवं उनके द्वारा दी गयी सहमति के आधार पर सर्किल दर के आधार पर प्रतिकर दिये जाने हेतु क्रय निकाय द्वारा अपनी सहमति व्यक्त की गयी है।

संस्तुति:-

- नवीन भूमि अर्जन, पुनर्वास और पुनर्व्यवस्थापन में उचित प्रतिकर और पारदर्शिता का अधिकार अधिनियम 2013 में यह प्रविधानित किया गया है कि "ग्रामीण क्षेत्र में संगणित बाजार मूल्य को दो गुणक द्वारा गुणा किया जायेगा। तोषण को भी कुल प्रतिकर के शत प्रतिशत तक बढ़ाया जाएगा।" अर्थात् बाजार

[Handwritten mark]

[Handwritten mark]

[Handwritten signature]

[Handwritten signature]

दर/सर्किल दर से प्रतिकर $(1+1) = 2 + 2$ (लोषण 100 प्रतिशत) = 4 गुना धनराशि दिये जाने का प्रविधान है। चूंकि प्रस्तावित भूमि ग्रामीण क्षेत्र में स्थित है। उपरोक्तानुसार अर्जन निकाय प्रस्तावित भूमि को वर्तमान सर्किल दर की चार गुनी दर पर क्रय किये जाने हेतु सहमत है।

- प्रस्तावित ग्राम के प्रभावित कास्तकार जिलाधिकारी महोदय, एटा द्वारा वर्तमान में निर्धारित की गई सर्किल दर की 4 गुनी दर पर भूमि दिये जाने हेतु सहमत है। यदि इस ग्राम में भूमि अधिग्रहण की कार्यवाही की जाती है तो नवीन भूमि अर्जन अधिनियम में दी गई व्यवस्था के अनुसार ग्रामीण क्षेत्रों में बाजारु दर अर्थात् सर्किल दर की चार गुनी दर से प्रतिकर निर्धारित किया जाता है। परियोजना से प्रभावित उपरोक्त तालिका में वर्णित तहसील एटा के ग्राम एटा देहात, लालगढी, शीतलपुर, रामपुर घनश्यामपुर, नरहरा, बाबरपुर, मुक्तायलपुर, ^{औचित्य} किशनपुर, बादशाहपुर, चाचरमुऊ, नेहचलपुर, मरजादपुर, जीसुखपुर, कीलरमऊ, भटमई, शिवसिंह पुर बरथरी, निगोह हसनपुर, में भूमि विक्रय हेतु कास्तकारों द्वारा मांगी गयी दरों एवं दी गयी सहमति के आधार पर क्रय निकाय के अनुसार प्रस्तावित भूमि को सर्किल दर की चार गुनी दर से भूमि मूल्य निर्धारित किया जाना औचित्य पूर्ण प्रतीत होता है। उपरोक्तानुसार प्रस्तावित ग्रामों में जिलाधिकारी एटा द्वारा वर्तमान में निर्धारित की गयी सर्किल दर से भूमि मूल्य का विवरण ग्राम वार निम्न प्रकार है:-

कास्तकारों की अधिग्रहीत की जाने वाली भूमि की लागत का विवरण सर्किल दर की चार गुना दर पर ऑकलित धनराशि का विवरण (तालिका-1)					
क्रमांक	भूमि अधिग्रहण हेतु प्रस्तावित ग्रामों का नाम	अर्जन किये जाने वाला क्षेत्रफल (हेक्टेयर)	वर्तमान सर्किल दर प्रति हेक्टेयर	सर्किल दर का चार गुना दर प्रति हेक्टेयर	सर्किल दर के चार गुना दर से कुल धनराशि
1.	एटा देहात (ग्रामीण क्षेत्र)	4.1091	6000000.00	24000000.00	98618400.00
2.	लालगढी (ग्रामीण क्षेत्र)	1.0033	2000000.00	8000000.00	8026400.00
3.	शीतलपुर (ग्रामीण क्षेत्र)	2.3007	5700000.00	22800000.00	52455960.00
4.	रामपुर घनश्यामपुर (ग्रामीण क्षेत्र)	6.7085	2000000.00	8000000.00	53668000.00
5.	नरहरा (ग्रामीण क्षेत्र)	4.4707	2000000.00	8000000.00	35765600.00
6.	बाबरपुर (ग्रामीण क्षेत्र)	1.8037	2000000.00	8000000.00	14429600.00
7.	मुक्तायलपुर (ग्रामीण क्षेत्र)	3.2768	2000000.00	8000000.00	26214400.00
8.	किशनपुर ^{औचित्य} (ग्रामीण क्षेत्र)	1.2858	2000000.00	8000000.00	10286400.00
9.	बादशाहपुर (ग्रामीण क्षेत्र)	3.9459	1800000.00	7200000.00	28410480.00
10.	चाचरमुऊ (ग्रामीण क्षेत्र)	7.6888	1800000.00	7200000.00	55359360.00
11.	नेहचलपुर (ग्रामीण क्षेत्र)	5.4887	1800000.00	7200000.00	39518640.00

12.	मरजादपुर (ग्रामीण क्षेत्र)	0.7212	1800000.00	7200000.00	5192640.00
13.	जिसुखपुर (ग्रामीण क्षेत्र)	1.9024	1800000.00	7200000.00	13697280.00
14.	कीलरमऊ (ग्रामीण क्षेत्र)	7.2316	1800000.00	7200000.00	52067520.00
15.	मटमई (ग्रामीण क्षेत्र)	1.4977	1800000.00	7200000.00	10783440.00
16.	शिवसिंह पुर (ग्रामीण क्षेत्र)	3.0788	1800000.00	7200000.00	22167360.00
17.	बरधरी (ग्रामीण क्षेत्र)	5.1479	1800000.00	7200000.00	37064880.00
18.	निगोहहसनपुर (ग्रामीण क्षेत्र)	13.3351	1800000.00	7200000.00	96012720.00
		74.9967 hec.			65,97,39,080.00

परियोजना से प्रभावित ग्रामसभा/सरकारी भूमि का मूल्य शासनादेश संख्या: 744/एक-1-2016-20 (5)/2016 दिनांक 3 जून 2016 एवं शासनादेश सं: 5/20189/1934/एक-1-2016-रा-1 दिनांक 04. 09.2018 में दिये गये प्राक्धानों के अनुसार जिलाधिकारी - एटा द्वारा वर्तमान में निर्धारित सर्किल दर के अनुसार ग्रामीण क्षेत्र में चार गुनी दर से लिया जाना अपेक्षित रहता है। उक्त शासनादेशों के अनुसार प्रभावित ग्राम समाज/सरकारी भूमि का मूल्य निम्न तालिका में ग्राम वार वर्णित किया गया है-

ग्राम समा की भूमि की लागत का विवरण सर्किल दर की चार गुना दर पर ऑकलित धनराशि का विवरण (तालिका-2)				
क्रमांक	पुनर्ग्रहण हेतु प्रस्तावित ग्रामों का नाम	पुनर्ग्रहण किये जाने वाला क्षेत्रफल (हेक्टेयर)	सर्किल दर का चार गुना दर प्रति हेक्टेयर	सर्किल दर के चार गुना दर से कुल धनराशि प्रति हेक्टेयर
1.	एटा देहात (ग्रामीण क्षेत्र)	0.0722	24000000.00	1732800.00
2.	तालगढी (ग्रामीण क्षेत्र)	0.0694	8000000.00	555200.00
3.	शीतलपुर (ग्रामीण क्षेत्र)	2.8754	22800000.00	65559120.00
4.	रामपुर धनश्यामपुर (ग्रामीण क्षेत्र)	0.4181	8000000.00	3348800.00
5.	नरहरा (ग्रामीण क्षेत्र)	0.065	8000000.00	520000.00
6.	बाबरपुर (ग्रामीण क्षेत्र)	0	8000000.00	0.00
7.	मुक्तायलपुर (ग्रामीण क्षेत्र)	0.0384	8000000.00	307200.00
8.	किशनपुर लौया (ग्रामीण क्षेत्र)	0	8000000.00	0.00
9.	बादशाहपुर (ग्रामीण क्षेत्र)	0.5752	7200000.00	4141440.00

18

Dr. Radhu

10.	चाचरमुऊ (ग्रामीण क्षेत्र)	0.034	7200000.00	244800.00
11.	नेहचलपुर (ग्रामीण क्षेत्र)	0.2428	7200000.00	1748160.00
12.	मरजादपुर (ग्रामीण क्षेत्र)	0.028	7200000.00	201600.00
13.	जीसुखपुर (ग्रामीण क्षेत्र)	0.0034	7200000.00	24480.00
14.	कीलरमऊ (ग्रामीण क्षेत्र)	0.4303	7200000.00	3098160.00
15.	भटमई (ग्रामीण क्षेत्र)	0.8096	7200000.00	5829120.00
16.	शिवसिंह पुर (ग्रामीण क्षेत्र)	0.9674	7200000.00	6965280.00
17.	बरथरी (ग्रामीण क्षेत्र)	0.08	7200000.00	576000.00
18.	निगोहहसनपुर (ग्रामीण क्षेत्र)	0.4624	7200000.00	3329280.00
		7.1716 hec.		98177440.00

उपरोक्त संदर्भित ग्रामों में कृषक भूमि एवं ग्रामसभा/सरकारी भूमि उपरोक्त वर्णित दरों से क्रय किये जाने हेतु क्रय निकाय/अर्जन निकाय द्वारा अपनी सहमति पत्रांक: 14 / मुख्य अभियन्ता(निर्माण)/2X660मे0वा0 / दिनांक: 04.01.2019 के द्वारा व्यक्त की गयी है। (संलग्नक-8)

- संदर्भित ग्रामों में प्रस्तावित भूमि आपसी समझौते से क्रय किये जाने हेतु निर्धारित की गई दर (वर्तमान सर्किल दर की चार गुना दर) से ग्राम एटा देहात, लालगढी, शीतलपुर, रामपुर घनश्यामपुर, नरहरा, बाबरपुर, मुक्तायलपुर, किशनपुर, बादशाहपुर, चाचरमुऊ, नेहचलपुर, मरजादपुर, जीसुखपुर, कीलरमऊ, भटमई, शिवसिंह पुर बरथरी, निगोह हसनपुर, में प्रस्तावित कुल भूमि रकवा 74.9967 हेक्टेयर का मूल्य उक्त तालिका-1 के अनुसार रू0 65,97,39,080.00 आंकलित कर अंकित किया गया है।
- अर्जन निकाय द्वारा काश्तकारों की भूमि पर स्थित वृक्षों का मूल्यांकन वन विभाग, एटा द्वारा कराया गया उनके द्वारा मूल्यांकन की धनराशि रू0 08,97,127.00 आंकलित की गयी है। (संलग्नक-9)
- अर्जन निकाय द्वारा काश्तकारों की भूमि पर स्थित कूप/बोरिंग/हैडपम्प का मूल्यांकन लघु सिंचाई विभाग, एटा द्वारा कराया गया उनके द्वारा मूल्यांकन की धनराशि रू0 06,71,844.00 आंकलित की गयी है। (संलग्नक-10)
- चूंकि जवाहरपुर तापीय विद्युत परियोजना एक वाणिज्यिक विभाग है अतः प्रस्तावित सरेखण में पडने वाले ग्रामों में पड रही ग्राम सभा/सरकारी भूमि का मूल्यांकन शासनादेश संख्या 744/एक-1-2016-20(5)/2016 दिनांक: 3 जून 2016 में दिये गये प्रविधानों के अनुसार ग्राम सभा की भूमि के पुनर्ग्रहण का मूल्य जिलाधिकारी - एटा द्वारा निर्धारित सर्किल रेट या बाजारू दर जो भी अधिक होगा उसका ग्रामीण क्षेत्र में 4 गुना एवं शहरी क्षेत्र में दो गुना देय होगा। परियोजना से प्रभावित उक्त तालिका में वर्णित समस्त ग्राम ग्रामीण क्षेत्र में स्थित है। इस प्रकार संदर्भित ग्रामों में ग्राम सभा/ अन्य सरकारी भूमि का मूल्यांकन वर्तमान सर्किल दर की चार गुना दर से ग्राम एटा देहात,

[Handwritten signature]


[Handwritten signature]


लालगढी, शीतलपुर, रामपुर धनश्यामपुर, नरहरा, बाबरपुर, मुक्तायलपुर, किशनपुर, बादशाहपुर, चाचरमुक, नेहचलपुर, मरजादपुर, जीसुखपुर, कीलरमऊ, मटमई, शिवसिंह पुर बरथरी, निगोह हसनपुर, में प्रस्तावित कुल भूमि रकबा 7.1716 हेक्टेयर का मूल्य उक्त तालिका-2 के अनुसार ₹0 9,89,6,600.00 आंकलित किया गया है।


- उपरोक्तानुसार संदर्भित परियोजना हेतु उपरोक्त वर्णित ग्रामों में प्रस्तावित कुल भूमि के लिए मूल्यांकन की कुल धनराशि (भूमि मूल्य ₹0 65,97,39,080.0 + वृक्षों की मूल्यांकन राशि ₹0 08,97,127.00 + कूप/बोरिंग/हैंडपम्प के मूल्यांकन की राशि ₹0 06,71,844.0 + ग्राम समा/सरकारी भूमि का मूल्य ₹0 9,81,77,440.00) कुल राशि ₹0 75,94,85,491.0 (पच्चहतर करोड़ चौरान्बे लाख पच्चासी हजार चार सौ इक्यान्बे मात्र) है।


अतः सम्यक् विचारोपरान्त जिला दर निर्धारण समिति उपरोक्तानुसार संदर्भित ग्रामों में अर्जन निकाय एवं कास्तकारों के मध्य प्रस्तावित भूमि के क्रय-विक्रय हेतु आपसी समझौते के आधार पर दरों के सम्बन्ध में बनी सहमति के अनुसार वर्णित उपरोक्त दर की स्वीकृति एवं उक्त दर से प्रस्तावित भूमि के कुल मूल्यांकन(भूमि मूल्य, वृक्षों का मूल्य, कूप/बोरिंग/हैंडपम्प का मूल्य तथा ग्राम समा/अन्य सरकारी भूमि के मूल्य सहित) की कुल धनराशि ₹0 75,94,85,491.00 (पच्चहतर करोड़ चौरान्बे लाख पच्चासी हजार चार सौ इक्यान्बे मात्र) के अनुमोदन किए जाने हेतु संस्तुति करती है।

बैठक सधन्यवाद सम्पन्न हुई।


अधिसासी अभियन्ता
सचिव, अर्जन निकाय
ज०८१० पी० पी०
8/1/19


सहायक महानिरीक्षक
स्टेम्प एवं निबन्धक, एटा
8/1/19


उप जिलाधिकारी
एटा
8.1.19


अपर जिलाधिकारी (वि/रा)
एटा
8.1.19


अपर जिलाधिकारी (मू०अ०)
आगरा
8.1.19


जिलाधिकारी
एटा