




राष्ट्रीय पार्क / वन्य जीव अभ्यारण्य प्रमाण-पत्र

परियोजना का नाम : जिला योजना के अन्तर्गत छेनागाड-बक्सीर मोटर मार्ग के मथ्यागांव से उछोला तक मोटर मार्ग लम्बाई 2.00 किमी० के निर्माण हेतु लोक निर्माण विभाग को वन भूमि हस्तान्तरण प्रस्ताव

प्रमाणित किया जाता है कि लोक निर्माण विभाग के अधीन निर्मित होने वाले जिला योजना के अन्तर्गत छेनागाड-बक्सीर मोटर मार्ग के मथ्यागांव से उछोला तक मोटर मार्ग लम्बाई 2.00 किमी० के निर्माण हेतु लोक निर्माण विभाग को वन भूमि हस्तान्तरण प्रस्ताव के निर्माण हेतु प्रस्तावित भूमि पर कोई राष्ट्रीय पार्क / वन्य जीव अभ्यारण्य का हिस्सा नहीं है।

  
वन क्षेत्राधिकारी  
उत्तरी जखोली रेंज  
रुद्रप्रयाग वन प्रभाग

  
उपप्रभाग विनाधिकारी  
जखोली उप वन प्रभाग  
रुद्रप्रयाग

  
प्रभाग विनाधिकारी  
रुद्रप्रयाग वन प्रभाग  
रुद्रप्रयाग

वन संरक्षण अधिनियम 1980 का उल्लंघन न होने का प्रमाण पत्र

परियोजना का नाम :- जिला योजना के अन्तर्गत छेनागाड-बक्सीर मोटर मार्ग के मथ्यागांव से उछोला तक मोटर मार्ग लम्बाई 2.00 किमी० के निर्माण हेतु लोक निर्माण विभाग को वन भूमि हस्तान्तरण प्रस्ताव)

प्रमाणित किया जाता है कि प्रश्नगत परियोजना के नव निर्माण हेतु आवेदित वन भूमि पर वन संरक्षण अधिनियम 1980 का उल्लंघन नहीं हुआ है।

वन सहायकारी  
उत्तरी जखाली रेंज  
जाखणी

~~प्रभाग प्रमुख वन अधिकारी~~  
~~उत्तरी जखाली रेंज~~  
~~रुद्र प्रयाग~~


अधिसूची अमि यन्ता  
प्रा०ख० लो०नि०वि०  
रुद्र प्रयाग


उप वन संरक्षक  
रुद्र प्रयाग वन प्रभाग  
रुद्र प्रयाग


परियोजना का नाम : जिला योजना के अन्तर्गत छेनागाड-बक्सीर मोटर मार्ग के मथ्यागांव से उछोला तक मोटर मार्ग लम्बाई 2.00 किमी० के निर्माण हेतु लोक निर्माण विभाग को वन भूमि हस्तान्तरण प्रस्ताव)


प्रस्तावित परियोजना का ले आउट प्लान एवं मदवार विवरण

- १. वन भूमि देनागाड बक्सीर मोटर मार्ग के ५.५० Km है प्रत्यक्ष क्षेत्र है
- २. इस मार्ग के मुक्त इन्डियन के मुक्त कार्डिनो के सिविल प्लाट्ट इस्ट बालेन फिट पेटिंग
- ३. मार्ग इस ५५ फुट है
- ४. मार्ग पर १-५० है किन्तु पुराने
- ५. परियोजना के लार्ज १५-१६ लार्ज है


  
 सहायक अभियन्ता  
 प्रो० खण्ड लो०नि०वि०  
 रुद्रप्रयाग

  
 सहायक अभियन्ता  
 प्रो० खण्ड लो०नि०वि०  
 रुद्रप्रयाग

  
 अधिष्ठाता अभियन्ता  
 प्रो० खण्ड लो०नि०वि०  
 रुद्रप्रयाग

  
 वन अधिकारी  
 उच्चरी जयपुरी रेंज  
 रुद्रप्रयाग वन प्रभाग

  
 उपप्रभारदार वनाधिकारी  
 उच्चरी उप वन प्रभाग  
 रुद्रप्रयाग

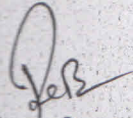
  
 प्रभारदार वन अधिकारी  
 रुद्रप्रयाग वन प्रभाग  
 रुद्रप्रयाग

परियोजना का नाम : जिला योजना के अन्तर्गत छेनागाड-बक्सौर मोटर मार्ग के मथ्यागांव से उछोला तक मोटर मार्ग लम्बाई 2.00 किमी० के निर्माण हेतु लोक निर्माण विभाग को वन भूमि हस्तान्तरण प्रस्ताव)

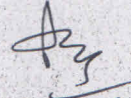
धार्मिक/पौराणिक/ऐतिहासिक महत्व के स्थल न होने का प्रमाण-पत्र

प्रमाणित किया जाता है कि आवेदित वन भूमि में किसी प्रकार का ऐतिहासिक स्थल, धार्मिक स्थल, स्मारक, मन्दिर, मस्जिद, शमशान घाट, कब्रिस्तान आदि स्थित नहीं है तथा उक्त वन भूमि सार्वजनिक उपयोग की नहीं है।

यह भी प्रमाणित किया जाता है कि उपरोक्त वन भूमि अन्य प्रयोजन हेतु किसी को आवंटित नहीं की गई है।



कनिष्ठ अभियन्ता  
प्रा० खण्ड लो०नि०वि०  
रुद्रप्रयाग



सहायक अभियन्ता  
प्रा० खण्ड लो०नि०वि०  
रुद्रप्रयाग




अधीक्षक अभियन्ता  
प्रा० खण्ड लो०नि०वि०  
रुद्रप्रयाग



वन जिलाधिकारी  
उत्त. जिला जखोली रेंज  
रुद्रप्रयाग वन प्रभाग

उपप्रभारी वनाधिकारी  
जखोली उप वन प्रभाग  
रुद्रप्रयाग



उप वन संरक्षक  
प्रभारी वनाधिकारी प्रभाग  
रुद्रप्रयाग वन प्रभाग  
रुद्रप्रयाग



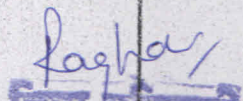
राजस्व उपनिरीक्षक



तइसीलदार  
जखोली



उप जिलाधिकारी  
जखोली




जिलाधिकारी  
रुद्रप्रयाग

परियोजना का नाम : जिला योजना के अन्तर्गत छेनागाड-बक्सीर मोटर मार्ग के मथ्यागांव से उछोला तक मोटर मार्ग लम्बाई 2.00 किमी० के निर्माण हेतु लोक निर्माण विभाग को वन भूमि हस्तान्तरण प्रस्ताव)

### रसोई गैस/कैरोसिन का प्रमाण पत्र

प्रमाणित किया जाता है कि परियोजना में कार्यरत श्रमिकों/मजदूरों को रसोई गैस/कैरोसिन की आपूर्ति की जायेगी।


  
अधिसासी अभियन्ता  
प्रान्तीय खण्ड लो०नि०वि०  
रुद्रप्रयाग।

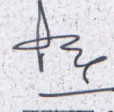
परियोजना का नाम : जिला योजना के अन्तर्गत छेनागाड-बक्सीर मोटर मार्ग के मथ्यागांव से उछोला तक मोटर मार्ग लम्बाई 2.00 किमी० के निर्माण हेतु लोक निर्माण विभाग को वन भूमि हस्तान्तरण प्रस्ताव)


लाभान्वित होने वाले ग्रामों/परिवारों/जनसंख्या के सम्बन्ध में  
प्रमाण-पत्र

प्रमाणित किया जाता है कि प्रश्नगत परियोजना के निर्माण से निम्न प्रकार स्थानीय ग्रामों/परिवारों/जनसंख्या को लाभ प्राप्त होगा।

क्र० सं०	गांव का नाम	परिवारों की संख्या	जनसंख्या
1	उछोला	120	350
	कुल योग	120	350

  
कनिष्ठ अभियन्ता  
प्रा० खण्ड लो०नि०वि०  
रुद्रप्रयाग

  
सहायक अभियन्ता  
प्रा० खण्ड लो०नि०वि०  
रुद्रप्रयाग

  
अधिसूत्री अभियन्ता  
प्रा० खण्ड लो०नि०वि०  
रुद्रप्रयाग

परियोजना का नाम : जिला योजना के अन्तर्गत छेनागाड-बक्सीर मोटर मार्ग के मथ्यागांव से उछोला तक मोटर मार्ग लम्बाई 2.00 किमी० के निर्माण हेतु लोक निर्माण विभाग को वन भूमि हस्तान्तरण प्रस्ताव)

प्रस्तावित परियोजना के लिये ली गई वन भूमि के सीमांकन करने हेतु आर०सी०सी० पिलरों का निर्माण

प्रमाणित किया जाता है कि प्रस्तावित वन भूमि के सीमांकन/सर्वेक्षण हेतु आने वाले व्यय का भुगतान वन विभाग के पक्ष में किया जायेगा।

कनिष्ठ अभियन्ता  
प्रा० खण्ड लो०नि०वि०  
रुद्रप्रयाग

सहायक अभियन्ता  
प्रा० खण्ड लो०नि०वि०  
रुद्रप्रयाग

अधिसूची अभियन्ता  
प्रा० खण्ड लो०नि०वि०  
रुद्रप्रयाग

परियोजना का नाम : जिला योजना के अन्तर्गत छेनागाड-बक्सीर मोटर मार्ग के मथ्यागांव से उछोला तक मोटर मार्ग लम्बाई 2.00 किमी० के निर्माण हेतु लोक निर्माण विभाग को वन मूमि हस्तान्तरण प्रस्ताव)

प्रस्तावित जल विद्युत परियोजना हेतु कैचमेन्ट ट्रीटमेन्ट प्लान

प्रमाणित किया जाता है कि प्रस्तावित परियोजना जल विद्युत परियोजना नहीं है।

लागू नहीं

कनिष्ठ अभियन्ता  
प्रा० खण्ड लो०नि०वि०  
रुद्रप्रयाग

सहायक अभियन्ता  
प्रा० खण्ड लो०नि०वि०  
रुद्रप्रयाग

अधिसूची अभियन्ता  
प्रा० खण्ड लो०नि०वि०  
रुद्रप्रयाग

वन क्षेत्राधिकारी  
जखोली रेंज प्रभारी  
रुद्रप्रयाग वन प्रभाग  
रुद्रप्रयाग वन प्रभाग


उपप्रभारी वनाधिकारी  
जखोली उप वन प्रभाग  
रुद्रप्रयाग


प्रभागीय वन अधिकारी  
रुद्रप्रयाग वन प्रभाग  
रुद्रप्रयाग


परियोजना का नाम : जिला योजना के अन्तर्गत छेनागाड-बक्सिर मोटर मार्ग के मथ्यागांव से उछोला तक मोटर मार्ग लम्बाई 2.00 किमी० के निर्माण हेतु लोक निर्माण विभाग को वन भूमि हस्तान्तरण प्रस्ताव)


राष्ट्रीय पार्क/वन्य जीव अभ्यारण्य से परियोजना स्थल की दूरी प्रमाण पत्र


प्रमाणित किया जाता है कि राष्ट्रीय पार्क/वन्य जीव अभ्यारण्य केदारनाथ वन्य जीव अभ्यारण्य से उक्त परियोजना की दूरी लगभग 11.1 Km किमी० है।


  
कनिष्ठ अभियन्ता  
प्रा० खण्ड लो०नि०वि०  
रुद्रप्रयाग

  
सहायक अभियन्ता  
प्रा० खण्ड लो०नि०वि०  
रुद्रप्रयाग

  
अधिक्षेत्री अभियन्ता  
प्रा० खण्ड लो०नि०वि०  
रुद्रप्रयाग

  
वन क्षेत्राधिकारी  
उछोला  
रुद्रप्रयाग वन प्रभाग


  
उप प्रभार वन्य वन्याधिकारी  
उछोला वन प्रभाग  
रुद्रप्रयाग


  
उप वन संरक्षक  
रुद्रप्रयाग वन प्रभाग  
रुद्रप्रयाग


परियोजना का नाम : जिला योजना के अन्तर्गत छेनागाड-बक्सीर मोटर मार्ग के मथ्यागांव से उछोला तक मोटर मार्ग लम्बाई 2.00 किमी० के निर्माण हेतु लोक निर्माण विभाग को वन भूमि हस्तान्तरण प्रस्ताव)

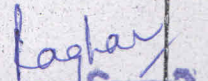
### वन भूमि के मूल्य का प्रमाण-पत्र

प्रमाणित किया जाता है कि प्रश्नगत प्रयोजन हेतु 1.4000 हे० वन भूमि का वर्तमान बाजार दर से मूल्य रुपये 15.75 लाख प्रति हे० है तथा वन भूमि का कुल मूल्य रू० 22.05 लाख होता है तथा वार्षिक लीज रेंट ..... प्रतिशत की दर से ..... रू० होत है

  
राजस्व उपनिरीक्षक

  
तहसीलदार  
जखोली


  
उपजिलाधिकारी  
जखोली


  
जिलाधिकारी  
रुद्रप्रयाग


परियोजना का नाम : जिला योजना के अन्तर्गत छेनागाड-बक्सीर मोटर मार्ग के मथ्यागांव से उछोला तक मोटर मार्ग लम्बाई 2.00 किमी० के निर्माण हेतु लोक निर्माण विभाग को वन भूमि हस्तान्तरण प्रस्ताव)

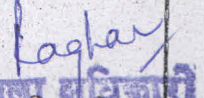
### वन भूमि के मूल्य का प्रमाण-पत्र

प्रमाणित किया जाता है कि प्रश्नगत प्रयोजन हेतु 1.4000 हे० वन भूमि का वर्तमान बाजार दर से मूल्य रुपये 15.75 लाख प्रति हे० है तथा वन भूमि का कुल मूल्य रू० 22.05 लाख होता है तथा वार्षिक लीज रेंट ..... प्रतिशत की दर से ..... रू० होत है

  
राजस्व उपनिरीक्षक

  
तहसीलदार  
जखोली

  
उपजिलाधिकारी  
जखोली

  
जिलाधिकारी  
रुद्रप्रयाग

## भू-संरक्षण का प्रमाण पत्र

परियोजना का नाम :- जिला योजना के अन्तर्गत छेनागाड-बकसीर मोटर मार्ग के मथ्यागांव से उछोला तक मोटर मार्ग लम्बाई 2.00 किमी० के निर्माण हेतु लोक निर्माण विभाग को वन भूमि हस्तान्तरण प्रस्ताव)

प्रमाणित किया जाता है कि मोटर मार्ग के नव निर्माण के दौरान भू-वैज्ञानिक द्वारा बताये गये भू-संरक्षण के उपायों का अनुपालन किया जायेगा।



सहायक अभियन्ता  
प्रा०ख० लो०नि०वि०  
रुद्रप्रयाग



अधिरासी अभियन्ता  
प्रा०ख० लो०नि०वि०  
रुद्रप्रयाग