


**Proposed Forest land to be Diverted Laying of Water Distribution Line
Along Kanpur-Sagar Road (NH-34) & Hamirpur-Rath Road (SH-42),
Under Patyora Danda Group of Villages Drinking Water Scheme District
Hamirpur (UP).**

"LAND SUITABILITY CERTIFICATE"


This is to certify that the Reserved forest land of Kunehta 10 Ha. in Maudaha Range, Hamirpur Forest Division, has been identified for compensatory Afforestation, it is suitable for plantation for management point of view and is free from all sorts of encumbrances and encroachments.



F.R.O.
MAUDAHA


(Umesh Chand Rai)
Divisional Forest Officer
Hamirpur.

-प्रमाणित-
क्षतिपूरक वृक्षारोपण हेतु चयनित-स्थल के सम्बन्ध में
प्रमाण-पत्र

प्रमाणित किया जाता है कि क्षतिपूरक वनीकरण हेतु मौदहा रेंज के अन्तर्गत कुनेहटा वन ब्लाक क्षेत्रफल-10 हे० प्रस्तावित वन भूमि में गूगल अर्थ पर इमेजनरी में अत्याधिक मात्रा में लैण्टाना घास एवं झाड़िया प्रदर्शित हो रही है, वृक्षारोपण हेतु उक्त क्षेत्र पूर्णतया उपयुक्त है, (उपयुक्ता प्रमाण-पत्र संलग्न है) वृक्षारोपण कार्य से पूर्व लैण्टाना घास एवं झाड़िया सफाई कार्य कराकर उक्त क्षेत्र में वृक्षारोपण कार्य किया जायेगा।


क्षेत्रीय वन अधिकारी,
मौदहा।


प्रभागीय वन अधिकारी,
हमीरपुर वन प्रभाग हमीरपुर।