

Annexure - 1

FORM -1  
( For Linear Projects)  
Government of Andhra Pradesh  
Office of the District Collector, Ongole

E.No.120664(F1) Dated: **23/09/2018**

TO WHOMSOEVER IT MAY CONCERN

In compliance of the Ministry of Environment and Forest (MOEF), Government of India's Letter No.11-9-98-FC(pt.) Dated 3<sup>rd</sup> August 2009, wherein the MoEF issued guidelines on submission of evidences for having initiated and completed the process of settlement of rights under scheduled Tribes and other Traditional Forest Dwellers (Recognition of Forest Rights) Act, 2006 ('FRA' , for short ) on the Forest land proposed to be diverted for non-forest purposes read with MoEF's letter dated 5<sup>th</sup> February, 2013 wherein MoEF issued certain relaxation in respect of linear projects, it is certified that 1.79 Hectares of Forest land proposed to be diverted in favour of Executive Engineer (R&B), NH Division, Kadapa for "Rehabilitation and Up-gradation of NH -167 B from Km 43/097 to 99/103 ie., Porumamilla to CS Puram section to two lane with paved shoulders in the State of Andhra Pradesh under NHDP - IV through EPC basis" in Prakasam District falls within jurisdiction of Darsigunta Peta village of C.S.Puram Mandal (Tensil).

It is further certified that:


- a. The complete process for identification and settlement of rights under the FRA has been carried out for the entire 1.79 Hectares of forest area proposed for diversion. A copy of resolution of Grama Sabha is enclosed as Annexure-1.
- b. The diversion of Forest Land for facilities managed by the Government as required under section 3(2) of the FRA have been completed and Grama Sabha have given their consent to it.
- c. The proposal does not involve recognized right of primitive Tribal

Groups and pre - Agricultural communities.  
Encl :As above

MAGISTRATE

**SRI V.VINAY CHAND I.A.S**  
**COLLECTOR & DISTRICT**

Collector & District Magistrate  
Prakasam

*attested*  
  
Dy. Executive Engineer (R&D)  
N.H. Sub-Division, ONGOLE.

Signature valid

Digitally signed by Vinay Chand  
Date: 2018.09.23 15:38:17 IST  
Reason: Approved

## గ్రామ సభ


తేదీ.24.05.2018 న గురువారం చంద్ర శేఖర పురం మండలం , దర్శిగుంట పేట గ్రామ పంచాయతీ కార్యాలయం నందు NH 167-B అడవి భూమి కి సంబంధించి గ్రామ సర్పంచ్ శ్రీమతి గోదాసు బాల సుబ్బమ్మ గారి అధ్యక్షతన గ్రామ సభ నిర్వహించడమైనది.


ఈ గ్రామ సభ నందు ఈ క్రింద తెలియ పరచిన అంశముల పై చర్చించి తీర్మానించడమైనది.

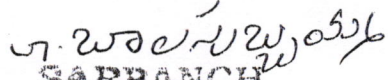
విషయము: NH167-B నేషనల్ హైవే కి సంబంధించి కిలోమీటరు 43/097 to 99/103 వరకు అనగా చంద్ర శేఖర పురం మండలం, పామూరు, వలేటివారిపాలెం మీదుగా సింగరాయకొండ మండలం వరకు (Old NH16) ప్రస్తుతం వున్న రోడ్డుకు ఇరువైపులా అదనపు రోడ్డును NHDP-IV క్రింద అభివృద్ధి చేయుటకు తేదీ 24.05.2018 న సాయంత్రం 4.00 గంటలకు దర్శిగుంట పేట గ్రామ పంచాయతీ కార్యాలయం నందు గ్రామ సర్పంచ్ గారిని శ్రీమతి గోదాసు బాలసుబ్బమ్మ గారి అధ్యక్షతన గ్రామ సభ ఏర్పాటు చేయడమైనది. ఇందులో కిలోమీటర్ 44/097 నుండి కిలోమీటరు 99/103 మధ్యలో వున్న సుండ్ల కొండ రిజర్వు ఫారెస్ట్ పరిధి లో 1.79 హెక్టార్స్ భూమి దగ్గర NH167-B రోడ్డును అభివృద్ధి చేయుటకు నేషనల్ హైవే అథారిటీ కి బదిలీ చేయుటకు గ్రామ సభ నిర్వహించడమైనది . 2005,2006 ROFR యాక్ట్ ప్రకారం ఇక్కడ గిరిజన RT లా వారి భూములు ఏమియు ఇందులో ఈ proposalలో లేవు.

అలానే Pre Agriculture Communities (PAC) కూడా ప్రతిపాదిత భూమి లలో లేవని తీర్మానించుచూ ఈ గ్రామ సభ నందు ఇందు మూలంగా NH167B నేయుటకు కోరడమైనది మరియు ఈ ప్రతిపాదిత భూమిలో అనగా సుండ్లకొండ రిజర్వు ఫారెస్ట్ పరిధి లో 1.79 హెక్టార్స్ లలో ఎటువంటి Primitive Tribal Groups గాని మరియు Pre Agriculture Communities ఏమియు లేవని తీర్మానించడమైనది

‘అసలుకు నకలు’

  
PANCHAYAT SECRETARY  
D.G. PETA (G.P.)  
C.S. Purani (M), Prakasam (Dt)

  
Dy. Executive Engineer (R&B)  
N.H. Sub-Division, ONGOLE.

  
SARPANCH  
GRAM PANCHAYAT  
D.G. PETA  
C.S. Purani (M), Prakasam Dt.