



कार्यालय प्रभागीय वनाधिकारी, उत्तरकाशी वन प्रभाग, उत्तरकाशी

E.Mail. dfouttarkashifd@gmail.com Fax No-01374222964 Tel.No- 01374222444

पत्रांक- 1252 / 12-K2, कोटबंगला दिनांक 10 / 10 / 2017

सेवा में,

वन संरक्षक,
भागीरथी वृत्त, उत्तराखण्ड
मुनिकीरेती।

विषय :- प्रपोजल संख्या-FP/UK/ROAD/20179/2016 जनपद उत्तरकाशी में विकास खण्ड चिन्यालीसौड़ के अन्तर्गत मल्ली-बधाण गांव मोटर मार्ग के थौला से माड़ मोटर मार्ग निर्माण के सम्बन्ध में।

सन्दर्भ :- अधिशासी अभियन्ता, निर्माण खण्ड, लोक निर्माण विभाग, चिन्यालीसौड़, उत्तरकाशी की पत्र सं0-1042/3 L.A दिनांक 03.10.2017 तथा इस कार्यालय की पत्र सं0-576/12-1(2) दिनांक 18.08.2017

महोदय,

उपरोक्त विषयक प्रपोजल संख्या FP/UK/ROAD/20179/2016 जनपद उत्तरकाशी में विकास खण्ड चिन्यालीसौड़ के अन्तर्गत मल्ली-बधाण गांव मोटर मार्ग के थौला से माड़ मोटर मार्ग पर लगी आपत्तियों का प्रयोक्ता एजेन्सी द्वारा फार्म-ए संशोधन कर दिया गया है तथा आपत्तियों का निराकरण पूर्व में भी इस कार्यालय के उपरोक्त पत्र के द्वारा प्रेषित किया गया है। पुनः आपत्तियों का निराकरण निम्न प्रकार कर प्रेषित किया जा रहा है।

क्र.सं.	आपत्तियां	निराकरण
1	Justification for locating the project in forest land is not clear uploaded in online Part I D (i). The State Govt may justify the importance and necessity of the proposed road and also gives distance of the villages to be connected by the proposed alignment from existing road network in the area.	Clear Justification, importance and necessity of the proposed road are corrected and uploaded in online Part I D (i).
2	The employment details furnished in online Part I. appear to be incorrect.	The employment details corrected in online Part I.
3	The area mentioned in road component in component wise break up is incorrect in online Part I.	The area corrected in road component in component wise break up in online Part I.
4	The State Govt may upload the correct map at column D (ii) (a) of alternative examined in online Part I.	The alternative map corrected and uploaded at column D (ii) (a)
5	The village Level Committee proceeding is undated and the name of gram panchayat written Thaula but signed by representative of New Khalsi. The clarification and correct document may upload at designated place in part-I.	Now date is mentioned in Village Level Committee proceeding. The name of gram panchayat written Thaula but signed by representative of New Khalsi by Mistake. The correct name of gram panchayat is Maad (New Khalsi). The clarification is that it written by mistake and correct document upload in Part-I.
6	In the Cost Benefit analysis submitted with the reply information in column 1 of both performa VI b and VIC needs to be quantified in monetary terms. Cost over Benefit ratio may also be worked out.	The Cost Benefit analysis information in column 1 of both performa VI b and VI C now quantified in monetary terms and document uploaded.
7	The details furnished in district profile showing shortfall in stipulated CA against total area diverted in the district. This may be clarified and need necessary correction in online Part II.	Correction in online Part-II.
8	The State Govt provided CA scheme for equivalent land which is not accepted. The State Govt may provided CA scheme for double the area being diverted and revised the information in online Part-I column L and II column 13 accordingly with revised georeferenced map, KML file, and site suitability certificate.	The CA scheme land being diverted double area.
9	24 trees per hectare does not account for 0.4 density. The State Govt may review the density and correct the NPV rate accordingly.	The density is 0.4 and the NPV rates are correct according to the density.
10	Original copy of the revised document should be furnished to this office.	Original copy of the revised document are attached.

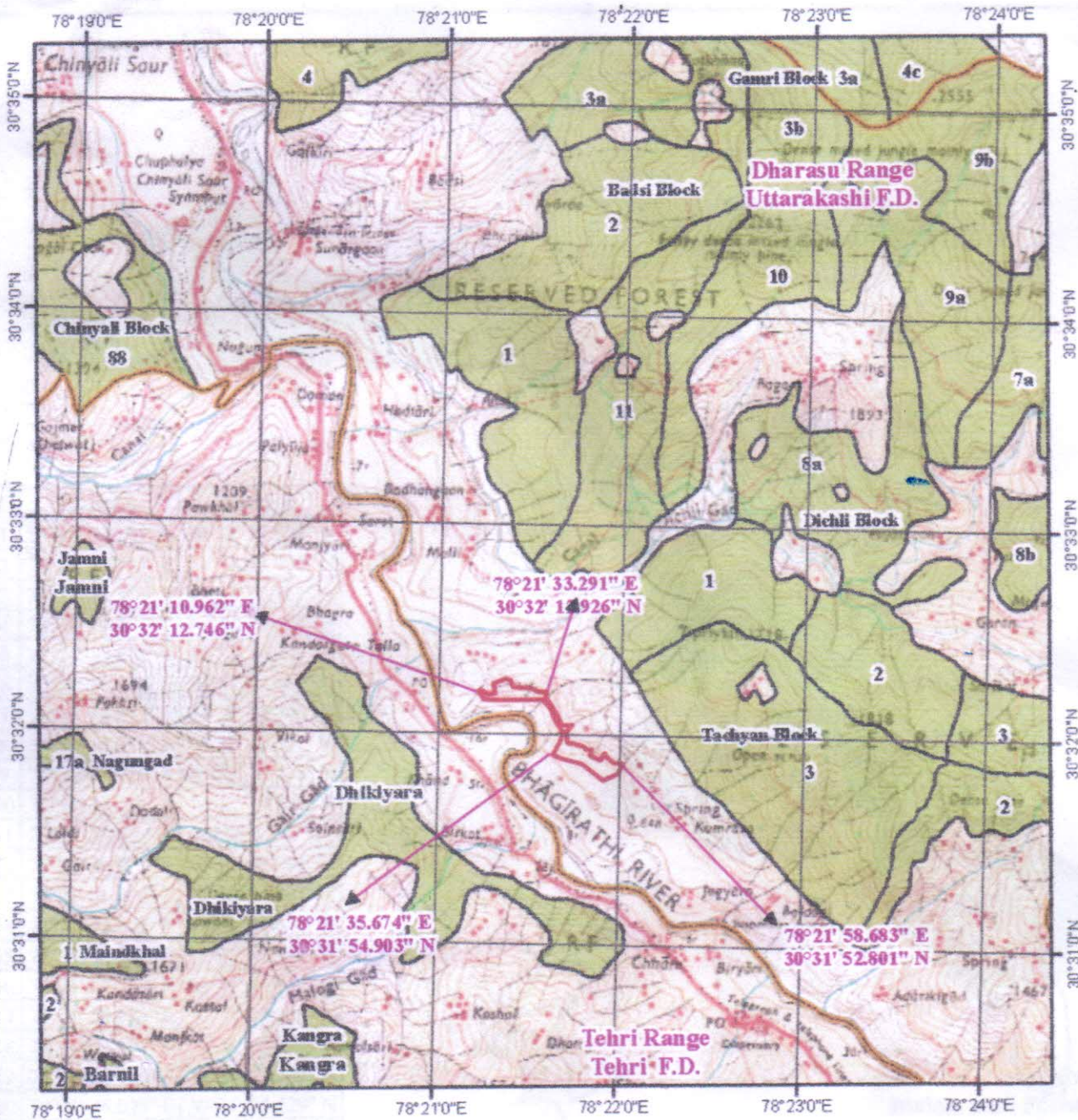
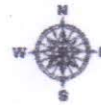
संलग्न :- उपरोक्तानुसार।

भवदीय

प्रभागीय वनाधिकारी
उत्तरकाशी वन प्रभाग
उत्तरकाशी।

डिजिटल मैप - जनपद उत्तरकाशी के विकासखण्ड चिन्यालीसौड़ में मल्ली -
बधाणगांव मोटर मार्ग से थौला से माड़ मोटर मार्ग के निर्माण
हेतु चयनित क्षतिपूरक वृक्षारोपण स्थल

0 0.5 1 1.5 2Km



Legend

- Proposed Plantation
- Reserve Forest
- Reserve Forest Boundary
- Forest Range Boundary

सहायक अभियन्ता
निर्माण खण्ड लो० नि० वि०
चिन्यालीसौड़ उत्तरकाशी

अधिशारी अभियन्ता
निर्माण खण्ड लो० नि० वि०
चिन्यालीसौड़ उत्तरकाशी

तारीख
चिन्यालीसौड़

वन विभागाध्यक्ष
धरसू वन राजि
उत्तरकाशी वन प्रभाग

CHECKED

Draughts Man


Divisional Forest Officer
Uttarkashi Forest Division
UTTARKASHI

मल्ली - बधाणगांव मोटर मार्ग से थौला से माड़ मोटर मार्ग के
निर्माण हेतु चयनित क्षतिपूरक वृक्षारोपण स्थल

0 0.05 0.1 0.2
Km

Scale - 1:20,000

78°21'30"E



Legend

Ca Point

सहायक अभियन्ता
निर्माण खण्ड लो० नि० वि०
चिन्मालीसौड़ उत्तरकाशी

अधिशाली अभियन्ता
निर्माण खण्ड लो० नि० वि०
चिन्मालीसौड़ उत्तरकाशी

Divisional Forest Officer
Uttarkashi Forest Division
UTTARKASHI

CHECKED

Draftsman

सहायक अभियन्ता
निर्माण खण्ड लो० नि० वि०
चिन्मालीसौड़ उत्तरकाशी