

**Government of Uttarakhand**  
**Office of the District Magistrate : Chamoli**

No. :-

Dated :- 04-10-2017

**TO WHOMSOEVER IT MAY CONCERN**

In compliance of the Ministry of Environment and forest (MOEF), Government of India's letter No- 11-9/98-EC(pt.) dated 3<sup>rd</sup> August 2009 wherein the MOEF issued guideline on submission of evidences for having initiated and completed the process of settlement of right under the scheduled tribes and other Traditional Forest Dwellers (Reorganization of Forest Rights, Act 2006 (FRA, for Short) on the forest land proposed to be diverted for non-forest purposes read with MOEF's letter dated 5<sup>th</sup> February 2013 wherein MOEF issued certain relaxation in respect of linear projects. It is certified that 0.713 Hect of forest land proposed to be diverted I favor of PWD Uttarakhand (Name of user agency) for Construction of MaherGaon motor road from Luhwa-Degoli motor road, Under State Sector at Dasoli Block in District- Chamoli. 1.50 Km Under PWD Gopeshwar (purpose for diversion of forest land) in Chamoli District falls within jurisdiction of Chamoli Tehsils.

It is further Certified that :

SN		Remark
(A)	The complete process for identification and settlement of rights under the FRA has been carried out for the entire 0.713 Hect of civil area proposed for diversion. A copy of records of all constructions and meetings of the forest right committee(s) and District level committee are enclosed as annexure 1 to – annexure.	There are no habitats belonging to scheduled tribes and other traditional forest Dwellers.
(B)	The diversion of forest land for facilities managed by the Government as required under section 3(2) of FRA have been completed and the Gram Sabhas have given their consent to it.	There are no habitats belonging to scheduled tribes and other traditional forest Dwellers. There is no objection certificate of concerned villages regarding construction of aforesaid motor road is affixed in the forest file.
(C)	The proposed does not involve recognized rights of primitive Tribal Groups and Pre-Agricultural communities.	There are no habitats belonging to scheduled tribes and other traditional forest Dwellers.

Signature  
4/10/17  
(District Magistrate Chamoli)  
जिलाधिकारी  
चमोली

**OFFICE OF THE DISTRICT MAGISTRATE**  
**DISTRICT CHAMOLI (U.K.)**

**Proceeding of the meeting of the district level committee constituted under schedule tribes & other Traditional forest Dwellers (recognition of rights) act (FRA). 2006.**

A meeting of the district level committee of Chamoli District, constituted under FRA. 2006 was held under the chairmanship of District Magistrate. Chamoli on dated 04-10-2017 at time 17:00 hrs at Chamoli in which application claiming rights in Chamoli area measuring 0.713 hect for the construction of Construction of MaherGaon motor road from Luhwa-Degoli motor road, Under State Sector at Dasoli Block in District- Chamoli. 1.50 Km forest land under FRA. 2006 of the following applicant duly processed and recommended by the sub division level committee of Chamoli sub division were discussed to consider the same for admission by the district level committee.

After scrutiny of the documents and detailed discussions, no objection/claims were found to have been made & hence District level committee recommend the above case for diversion of land for the said purpose.

Place - Gopeshwar

Dated: 04-10-2017

84/10/3  
District Magistrate-cum-Chairman  
District Level Committee Chamoli

जिलाधिकारी  
चमोली

परियोजना का नाम:-

जनपद चमोली के विकास खण्ड दशोली के अन्तर्गत रा.ड.का. गडौरा से महरगाव (बमेठी) मोटर मार्ग निर्माण हेतु वन भूमि हस्तान्तरण।  
कार्यालय उप जिलाधिकारी चमोली

अनुसूचित जनजाति और परम्परागत वन निवासी अधिनियम 2006 के तहत प्रमाण-पत्र  
उपखण्ड स्तरीय समिति चमोली

उपखण्ड चमोली के अन्तर्गत जनपद चमोली के विकास खण्ड दशोलीजनपद चमोली के विकास खण्ड दशोली

में रा.ड.का. गडौरा से महरगाव बमेठी मोटर मार्ग निर्माण हेतु 0.713 हे. सिविल वन भूमि को लोक निर्माण विभाग के पक्ष में हस्तान्तरित किये जाने हेतु अनुसूचित जनजाति अन्य परम्परागत वन निवासी (वनाधिकारों की मान्यता) अधिनियम 2006 के अन्तर्गत उपरोक्त खण्ड स्तरीय समिति तहसील चमोली की दि. 16/01/15 को सम्पन्न बैठक की कार्यवाही का विवरण।

अनुसूचित जनजाति और अन्य परम्परागत वन निवासी (वनाधिकारों की मान्यता) अधिनियम 2006 एवं नियम 2008 के अन्तर्गत उपखण्डीय वनाधिकार समिति की बैठक उपजिलाधिकारी एवं अध्यक्ष उपखण्ड स्तरीय वन अधिकार समिति की अध्यक्षता में आयोजित की गई बैठक में मा. सदस्यों की उपस्थिति में निम्नानुसार है:-

- |  |                            |                   |
|--|----------------------------|-------------------|
| 1- श्री <u>अवधेश कुमार सिंह</u>        | उपजिलाधिकारी (सर)          | <u>Mc</u> अध्यक्ष |
| 2- श्री <u>स. स. सुभा</u>              | उप प्रभागीय वनाधिकारी      | सदस्य             |
| 3- श्री <u>आर. ग. खन्डा</u>            | सहायक समाज कल्याण अधिकारी, | सदस्य/सचिव        |
| 4- श्री <u>सुनील कोठियाल-बादलावाडी</u> | बी.डी.सी. क्षेत्र          | सदस्य             |

उपखण्ड सचिव द्वारा माननीय सदस्यों का बैठक में स्वागत करते हुए उप जिलाधिकारी की अनुमति से बैठक की कार्यवाही की गई। माननीय सदस्यों को अवगत कराया गया कि जनपद चमोली के विकास खण्ड दशोली के अन्तर्गत ग्राम महरगाव बमेठी

ग्राम जनपद चमोली के विकास खण्ड दशोली के अन्तर्गत रा.ड.का. गडौरा से महरगाव (बमेठी) तक मोटर मार्ग निर्माण हेतु 0.713 हे. वन भूमि लोक निर्माण विभाग के पक्ष में हस्तान्तरित किये जाने हेतु मा. सदस्यों के समक्ष रखा गया। ग्राम सभा के अन्तर्गत वनाधिकार कोई मामला लम्बित नहीं है। उक्त भूमि का सम्बन्धित ग्राम सभा द्वारा सर्वसम्मिति से पाति प्रस्ताव के आधार पर सार्वजनिक उपयोग हेतु प्रत्यावर्तन की अनुशंसा की गई है।

सम्बन्धित उप प्रभागीय वनाधिकारी द्वारा अनुसूचित जनजाति एवं अन्य परम्परागत वन निवासी वन अधिकारों की मान्यता अधिनियम 2006 एवं तत् सम्बन्धित नियम 2008 के प्राविधान को स्पष्ट करते हुए जानकारी से मा. सदस्यों को अवगत कराया कि वन अधिनियम के अन्तर्गत किसी भी दावेदार का दावा आवेदन पत्र प्रस्तुत नहीं किया गया है। इस सम्बन्ध में ग्राम सभा/पंचायत द्वारा अनापत्ति जारी की जा चुकी है। अतः प्रकरण में उपखण्ड स्तरीय वन अधिकार समिति द्वारा अनापत्ति जारी की जाती है।

Mc  
उपजिलाधिकारी  
अध्यक्ष

स. स. सुभा  
उप प्रभागीय वनाधिकारी  
सदस्य

आर. ग. खन्डा  
सहायक समाज कल्याण अधिकारी  
सदस्य/सचिव

सुनील कोठियाल  
बी.डी.सी. क्षेत्र  
सदस्य

प्रभागीय वनाधिकारी  
ब्रजेश चन्द भाग  
बोपश्वर (चमोली)

सुनील कोठियाल  
सदस्य  
बादला (बमेठी) क्षेत्र

परियोजना का नाम :

## वन अधिकार अधिनियम 2006 के अन्तर्गत अनापत्ति प्रमाण पत्र

जनपद चमोली के अन्तर्गत अटल आदर्श ग्राम योजनान्तर्गत जनपद चमोली के विकास खण्ड दशोली में ग्रा.पं. ल्वाह महराज अन्तर्गत रा.इ.का. जे.रा.से महराज तक मोटर मार्ग निर्माण हेतु 0.713 हे० वन भूमि हस्तान्तरण हेतु 0.713 हे० सिविल वन भूमि को लोक निर्माण विभाग के पक्ष में भारत सरकार पर्यावरण एवं वन मंत्रालय को प्रत्यावर्तित करने हेतु प्रस्तुत किया गया था। जिसमें उनके द्वारा वनाधिकार 2006 का अनापत्ति प्रमाण पत्र प्रस्तुत करने हेतु लिखा है।

उक्त प्रकरण में सम्बन्धित ग्राम पंचायती की बैठक सम्पन्न हुई बैठक में प्रयोक्ता एजेन्सी द्वारा वन भूमि के सम्बन्ध में अनापत्ति प्रमाण पत्र निर्गत करने हेतु विस्तृत चर्चा की गयी यह की वनाधिकार अधिनियम 2006 प्राविधानों के तहत प्रस्तावित वन भूमि में कोई भी दावा लम्बित नहीं है। एवं आदिम जनजाति/प्रारम्भिक कृषक समुदाय के हित प्रभावित नहीं होते हैं। नही किसी आदिवासी अथवा किसी गैर आदिवासी समुदाय का कब्जा/कृषि कार्य है। उपस्थित सभी ग्रामवासियों द्वारा स्पष्ट किया गया कि उक्त भूमि में किसी आदिवासी अथवा गैर आदिवासी का कब्जा/कृषि कार्य नहीं किया जा रहा है। इसके अतिरिक्त परियोजना के निर्माण हेतु आवेदित वन भूमि पर ग्रामवासियों के परम्परागत अधिकारों का हनन नहीं हो रहा है।

चर्चा के उपरान्त ग्राम सभाओं द्वारा सर्वसम्मति से निर्णय लिया गया है कि उक्त वन भूमि 0.713 हे० सिविल भूमि को प्रयोक्ता एजेन्सी के लिए परियोजना निर्माण हेतु दिये जाने हेतु कोई आपत्ति नहीं है। ग्राम सभाओं की बैठक की उपस्थिति संलग्न है।

प्रमाणित किया जो सत्य एवं सही है।

हस्ताक्षर प्रधान



दि. 16/11/15

को ग्राम सभा लवाह

की बैठक सम्पन्न हुई

बैठक में निम्नलिखित सदस्य उपस्थित हुए

क्र.	ग्राम सभा में उपस्थित वरिष्ठ ग्रामवासियों के नाम	हस्ताक्षर
1	विनोद लाल	विनोद लाल
2)	हरीश लाल	हरीश लाल
3)	आलम लाल	आलम लाल
4)	सुनील कौटिल्य प्रे. पं. सदस्य बाहुना	सुनील कौटिल्य
5	सुकमडी देवी	सुकमडी देवी
6	लक्ष्मण लाल	लक्ष्मण लाल
7	जयहिन्द लाल	जयहिन्द लाल
8	गुडडी देवी	गुडडी देवी
9	दोतानी देवी	दोतानी देवी
10	धनश्याम लाल	धनश्याम लाल
11	मदन लाल	मदन लाल
12	सावित्री देवी	सावित्री देवी
13	बबीता देवी	बबीता देवी
14	सरिता देवी	सरिता देवी
15	लखपत लाल	लखपत लाल
16	राधा देवी	राधा देवी
17	श्री अशोक प्रसाद डबराल	श्री अशोक प्रसाद डबराल
18	मीमति मंजु देवी	मीमति मंजु देवी
19	रमेश्वर प्रसाद डबराल	रमेश्वर प्रसाद डबराल
20	जीमती पुष्पा देवी	जीमती पुष्पा देवी
21	विशेश्वरी देवी	विशेश्वरी देवी
22	राजु लाल	राजु लाल
23	रामेश्वरी देवी	रामेश्वरी देवी
24	नारीन्द्र लाल	नारीन्द्र लाल
25	सतेश्वरी देवी	सतेश्वरी देवी
26	गजेन्द्र लाल	गजेन्द्र लाल
27	सुरिता देवी	सुरिता देवी
28	मदन लाल	मदन लाल

29	रेखा देवी	रेखा देवी
30	रेखा देवी	रेखा देवी
31	सुखलाल लाल	सुखलाल लाल
32	सुखलाल देवी	सुखलाल देवी
33	विशेश्वरी देवी	विशेश्वरी देवी
34	श्री गुरुदेव बाबा	श्री गुरुदेव बाबा
35	पुष्पकार लाल	पुष्पकार लाल
36	संदीप लाल	संदीप लाल
37	विजोद लाल	विजोद लाल
38	महेशी देवी	महेशी देवी
39	मनारी लाल	मनारी लाल
40	पद्मेन्दु लाल	पद्मेन्दु लाल
41	गंगा देवी	गंगा देवी
42		

ज्ञा है

श्रीमान अधीशासी अभियन्ता  
प्रांतीय खण्ड लो० नि० वि०  
गोपेश्वर (चमौली)

महोदय,

गडोरा-किसली मोटर मार्ग के किमी० 4 से मेहर गाँव  
मोटर मार्ग लम्बाई 1.5 किमी० के समरेखण से सम्बन्ध ग्राम-  
वासी अनुसर है।

अतः इस समरेखण से ग्रामवासीयों के किसी भी  
प्रकार की आपत्ति नहीं है।

- 1) सुनी देवी 10 मदन लाल  
2) हरीश लाल 11 अनापत्ति प्रमाण  
3) सुनील 12 राजेश्वर  
4) सरिता देवी 13 धनश्याम  
5) लाल देवी 14 सतीश्वरी  
6) लाल देवी 15 रामेंजी देवी  
7) लाल देवी 16 राधेश्वरी  
8) लाल देवी 17 विष्णुश्वरी  
9) लाल देवी 18 गंगा देवी  
10) लाल देवी 19 पुष्पा देवी  
11) लाल देवी 20 राजना देवी  
12) लाल देवी 21 गूडी देवी  
13) लाल देवी 22 लाल देवी

नववीय

समस्त ग्रामवासी  
मेहर गाँव

PC-41105100



















सहायक अभियन्ता  
प्रा० ख० लो० नि० वि०  
गोपेश्वर

सहायक अभियन्ता  
प्रा० खण्ड लो० नि० वि०  
गोपेश्वर

नरेन्द्र लाल  
28-7-2017

~~सहमति प्रमाण पत्र~~

सहमति प्रमाण पत्र - ग्राम पंचायत गडोरा

1. श्री शम्भुप्रसाद सती जी - 
2. सच्चिदानंद जी हटवाल - 
3. गुरुप्रेतम दत्त सती - 
4. लोकानंद हटवाल - 
5. नवीन भट्टियाल - 
6. कैलाश सती - 
7. लक्ष्मी दत्त देवली - 
8. बालकृष्ण सती - 
9. कृष्ण मुरारी - 
10. योगम्बरसिंह - 
11. विजय हटवाल - 
12. ललित सती - 
13. श्रीमती सुशीला देवी - 
14. तिलोत्तमा देवी - 
15. गुडडी देवी - 
16. गीता देवी - 



सुनील को  
सत्य क्षेत्र पंचायत  
बाहुता (दशोली) मो

अनीता देवी  
प्रेमा देवी  
देवरी देवी  
सुशीला देवी  
ऊषा देवी  
ललिता देवी  
गुडडी देवी  
राजेश्वरी देवी  
मनो देवी  
विजया देवी  
जीना देवी  
उमा देवी

रमा देवी  
उडडी 3 निधाल  
शान्ता देवी  
विनीता देवी  
जीवन्ती देवी  
सती देवी  
मंजु देवी  
धने श्वरी

