

कार्यालय अपर प्रमुख वन संरक्षक एवं नोडल अधिकारी, वन संरक्षण,
इन्दिरानगर फोरेस्ट कालोनी, उत्तराखण्ड, देहरादून।

संख्या : /1जी-FP/UK/ROAD/9447/2015 देहरादून: दिनांक: जून, 2015

सेवा में,

अपर सचिव, वन
उत्तराखण्ड शासन

विषय:-जनपद देहरादून में सबमरजेन्स मोटर मार्ग से मैसासा मोटर मार्ग
निर्माण हेतु — 0.4025 है० वन भूमि हस्तांतरण
FP/UK/ROAD/9447/2015

महोदय,

उपरोक्त विषयक वन भूमि हस्तांतरण प्रस्ताव संस्तुति सहित शासन को ऑनलाइन प्रेषित किया गया है जिसकी हार्ड कॉपी आवश्यक अग्रेत्तर कार्यवाही हेतु संलग्न कर विशेष पत्रवाहक के माध्यम से प्रेषित किया जा रहा है। प्रस्ताव 1 है० से कम क्षेत्रफल तथा प्रति है० 50 से कम अनुपात में वृक्ष प्रभावित होने के कारण सहमति की दशा में प्रस्ताव पर सैद्धांतिक स्वीकृति राज्य सरकार स्तर से प्रदान करने का कष्ट करें।

भवदीय,



(एस.टी.एस.लेप्चा)

अपर प्रमुख वन संरक्षक
एवं नोडल अधिकारी

संलग्नक: उपरोक्तानुसार

संख्या : /1जी-FP/UK/ROAD/9447/2015 तद्दिनांकित

प्रतिलिपि:

1. प्रमुख वन संरक्षक, उत्तराखण्ड
2. मुख्य वन संरक्षक, गढ़वाल, पौड़ी
3. वन संरक्षक, यमुना वृत्त, देहरादून
4. अपर सचिव, लोक निर्माण विभाग / पी०एम०जी०एस०वाई, उत्तराखण्ड शासन, देहरादून
5. जिलाधिकारी, देहरादून
6. प्रभागीय वनाधिकारी, चकराता वन प्रभाग
7. अधिशासी अभियंता,

(एस.टी.एस.लेप्चा)

अपर प्रमुख वन संरक्षक
एवं नोडल अधिकारी

भाग IV

(नोडल अधिकारी अथवा प्रधान मुख्य वन संरक्षक अथवा अध्यक्ष, वन विभाग द्वारा
भारे जाने के लिए)

परियोजना का नाम:

जनपद देहरादून में सबमरजेन्स मोटर मार्ग से मैसासा मोटर मार्ग निर्माण हेतु -
0.4025 है० वन भूमि हस्तांतरण FP/UK/ROAD/9447/2015

1. टिप्पणी के साथ प्रस्ताव को स्वीकार करने या अन्यथा के लिए राज्य वन विभाग की विस्तृत राय और निर्दिष्ट सिफारिशें। (राय देते समय, सम्बन्धित वन संरक्षक अथवा उप वन संरक्षक की प्रतिकूल टिप्पणी की सुस्पष्ट समीक्षा की जाय और विवेचनात्मक टिप्पणी दी जाय):

उपरोक्त योजना हेतु चकराता वन प्रभाग में 0.4025 है० सिविल वन भूमि का हस्तांतरण प्रस्तावित है जिसका अवलोकन करने पर पाया गया कि उपरोक्त मोटर मार्ग निर्माण हेतु उपरोक्त वन भूमि का सम्मिलित होना अनिवार्य है। प्रभागीय वनाधिकारी, चकराता वन प्रभाग तथा वन संरक्षक, यमुना वृत्त, देहरादून द्वारा भी प्रस्ताव पर अपनी संस्तुति की है। अतः जनहित में, प्रस्ताव 1 है० से कम क्षेत्रफल तथा प्रति है० 50 से कम अनुपात में वृक्ष प्रभावित होने के कारण, प्रस्ताव पर सैद्धांतिक स्वीकृति राज्य सरकार स्तर से प्रदान करने की संस्तुति की जाती है।

हस्ताक्षर:

नाम व पदनाम: (एस०टी०एस०लेप्पा भा.व.से)

अपर प्रमुख वन संरक्षक, वन संरक्षण

एवं

नोडल अधिकारी, उत्तराखण्ड

अपर प्रमुख वन संरक्षक एवं नोडल अधिकारी

वन संरक्षण, भूमि सर्वेक्षण निदेशालय, उत्तराखण्ड
सरकारी मोहर: देहरादून

तिथि : 9/06/2015

स्थान: देहरादून



कार्यालय वन संरक्षक यमुना वृत्त, उत्तराखण्ड, देहरादून ।

पत्रांक 2586 / 12-1 (1)

दिनांक, देहरादून, 02-06-2015

सेवा में,

अपर प्रमुख वन संरक्षक/नोडल अधिकारी,
वन संरक्षण, उत्तराखण्ड, देहरादून ।

विषय: जनपद देहरादून के अन्तर्गत समरजैस रोड के कि०मी० 18 से ग्राम महसासा तक मोटर मार्ग निर्माण हेतु 0.4025 है० वन भूमि का गैर वानिकी कार्य हेतु हस्तान्तरण प्रस्ताव ।

संदर्भ: FP/UK/ ROAD / 9447 / 2015

महोदय,

प्रभागीय वनाधिकारी, चकराता वन प्रभाग, चकराता ने अपने पत्रांक 3308/12-1 दिनांक 06-05-2015 के द्वारा विषयांकित प्रस्ताव ऑन लाईन प्रेषित किया गया है। प्रस्तावित मार्ग के समरेखण में वांछित वन भूमि निम्न प्रकार है:-

प्रभाग का नाम	रेंज का नाम	वांछित भूमि की विधिक स्थिति	लम्बाई चौड़ाई (मीटर)	क्षेत्रफल है०	बाधित वृक्ष
चकराता वन प्रभाग, चकराता	रीवर रेंज	सिविल भूमि ग्राम पंचायत क्यारी/क्वासा	575 X 7	0.4025	9
		योग वन भूमि		0.4025	—
	नाप भूमि	ग्राम मैहसासा	3425 X 7	2.3975	95

प्रभागीय वनाधिकारी, चकराता ने सूचित किया है कि वन भूमि में गूजर रहे 575 मीटर लम्बाई में सिविल वन भूमि जो राजस्व विभाग के स्वामित्व में है, के समरेखण में 09 वृक्ष बाधित है, जो न्यून वृक्ष बाधित नहीं है। उक्त मार्ग में वांछित वन भूमि पर गैर वानिकी कार्य हेतु जिलाधिकारी, देहरादून के द्वारा वन अधिकार अधिनियम के अन्तर्गत निर्धारित प्रपत्र में संस्तुति की गई है।

प्रस्तावित मार्ग का समरेखण जो नाप भूमि से होकर गूजर रहा है, में बाधित वृक्षों की संख्या 95 है ।

प्रभागीय वनाधिकारी, चकराता की संस्तुति के फ़्वात निर्धारित संलग्न प्रपत्र- III में संस्तुति सहित प्रस्ताव ऑन लाईन प्रेषित किया जा रहा है।

भवदीय

(आर०के०मिश्र)

वन संरक्षक,

यमुना वृत्त, उत्तराखण्ड, देहरादून ।

2586/12-1(1)

प्रतिलिपि प्रभागीय वनाधिकारी चकराता वन प्रभाग, चकराता को उनके पत्रांक 3308 / 12-1 दिनांक 6-5-2015 के संदर्भ में सूचनार्थ एवं आवश्यक कार्यवाही हेतु प्रेषित।

प्रतिलिपि अधिष्ठासी अभियन्ता, अस्थाई खण्ड, लोक निर्माण विभाग, सहिया को सूचनार्थ एवं आवश्यक कार्यवाही हेतु प्रेषित।

(आर०के०मिश्र)

वन संरक्षक,

यमुना वृत्त, उत्तराखण्ड, देहरादून ।

भाग-III

(संबंधित वन संरक्षक द्वारा भरा जाना है ।)

कार्य का नाम— जनपद देहरादून के अन्तर्गत समरजैस रोड के कि०मी० 18 से ग्राम महसासा तक मोटर मार्ग निर्माण हेतु 0.4025 है० वन भूमि का गैर वानिकी कार्य हेतु हस्तान्तरण प्रस्ताव ।

क्रमांक 14	स्थल जहां की वन भूमि शामिल की गयी है क्या इसका संबंधित वन संरक्षक ने निरीक्षण किया है (हां/नहीं) यदि हां तो निरीक्षण की तारीख और किए गये प्रेक्षणों को, निरीक्षण नोट के रूप में संलग्न करें।	नहीं
क्रमांक 15	क्या संबंधित वन संरक्षक भाग ख में दी गई सूचना और उप वन संरक्षक के सुझाव से सहमत हैं।	सहमत हैं ।
क्रमांक 16	प्रस्तावों की स्वीकृति या अन्यथा के बारे में संबंधित वन संरक्षक विस्तृत कारणों के साथ विवेक सिफारिशें ।	संस्तुति की जाती है।

दिनांक — 02 जून 2015

स्थान — देहरादून ।

हस्ताक्षर



नाम — (आर०के०मिश्र)

वन संरक्षक,

यमुना वृत्त, उत्तराखण्ड, देहरादून ।

(सम्बन्धित उप वन संरक्षक द्वारा भरा जाना है)

प्रस्ताव की राज्य कम संख्या.....

7. परियोजना/स्कीम का स्थान- मा0 मुख्य मंत्री घोषणा के अन्तर्गत जनपद देहरादून के विधानसभा क्षेत्र चकराता के विकासखण्ड कालसी में सबनरजैरा मोटर मार्ग के किमी0 18 से ग्राम नैसासा तक मार्ग नव निर्माण हेतु 0.4025 हे0 वन भूमि लो0नि0वि0 को हस्तान्तरण।

i) राज्य/संघ शासित क्षेत्र-

उत्तराखण्ड राज्य

ii) जिला-

देहरादून

iii) वन प्रभाग-

चकराता वन प्रभाग

iv) वनेत्तर प्रयोग के लिए प्रस्तावित वन भूमि का क्षेत्रफल (हेक्टेयर में) -

0.4025

v) वन की कानूनी स्थिति-

सिविल एवं सौयम भूमि

vi) हरियाली का घनत्व-

0.1 से कम

vii) प्रजातिवार (वैज्ञानिक नाम) और परिधि श्रेणीवार वृक्षों की परिगणना (संलग्न की जाए)। सिंचाई/जलीय परियोजनाओं के सम्बन्ध में एफ0आर0एल0 - 8 नी0 पर परिगणना भी संलग्न किए जाए-

संलग्न।

viii) भूक्षरण के लिए वन क्षेत्र की संवेदनशीलता पर संक्षिप्त टिप्पणी।-

भू-वैज्ञानिक की रिपोर्ट संलग्न है।

ix) वनेत्तर प्रयोग के लिए प्रस्तावित स्थल की वन की सीमा से अनुमानित दूरी-

5 किमी0

x) क्या फार्म राष्ट्रीय उद्यान, वन्य जीव अभ्यारण्य जैवमण्डल रिजर्व, बाघ रिजर्व, हाथी कारीडोर आदि का भाग है (यदि हां, क्षेत्र का ब्यौरा और प्रमुख वन्य जीव वार्डन की टिप्पणीयों अनुबन्धित की जाए)-

नहीं।

नहीं है।

xi) क्या क्षेत्र में वनस्पति और प्राणिवृत्त की दुर्लभ/संकटापन्न/विशिष्ट प्रजातियाँ पाई जाती हैं यदि हां/तो तत्सम्बन्धी ब्यौरा दें।-

नहीं।

प्रमाण पत्र नहीं है।

xii) क्या कोई सुरक्षित पुरातत्वीय/पारम्परिक स्थल/रक्षा प्रतिष्ठान और कोई अन्य महत्वपूर्ण स्मारक क्षेत्र में स्थित है, यदि हां तो तत्सम्बन्धी ब्यौरा सक्षम प्राधिकरण से अनापत्ति प्रमाण-पत्र के साथ यदि अपेक्षित हो, या-

नहीं।

8- प्रयोक्ता एजेन्सी द्वारा भाग-1 कालम 2 में प्रस्तावित वन भूमि आवश्यकता परियोजना के लिए अपरिहार्य और न्यूनतम है। यदि नहीं, तो जांचे गए विकल्पों के ब्यौरा के साथ मदवार संस्तुत क्षेत्र क्या है।-

हां प्रस्तावित भूमि न्यूनतम है।

नहीं है।

9- क्या अधिनियम के उल्लंघन में कोई प्रारंभ किया गया है (हां/नहीं) यदि हां, तो कार्य की अवधि, दापी अधिकारियों पर की गयी कार्यवाही सहित कार्य का ब्यौरा दें तथा उल्लंघन सम्बन्धी कार्य जारी भी चल रहे हैं।-

नहीं।

10- प्रतिपूरक वनीकरण स्कीम का ब्यौरा:-

i. प्रतिपूरक वनीकरण के लिए अभिनिर्धारित

नेत्तर क्षेत्र/अवकमिता वन क्षेत्र, आस-
पास के वन क्षेत्र से इसकी दूरी, भू-खण्डों
की संख्या, प्रत्येक भू-खण्डों की संख्या,
प्रत्येक भू-खण्ड का आकार।-

संलग्न है।

ii. प्रतिपूरक वनीकरण के लिए अभिनिर्धारित
वनेत्तर क्षेत्र/अवकमिता वन क्षेत्र, आस-
पास की वन सीमाओं को दर्शाता मैप।

संलग्न है।

iii. रोपित की जाने वाली प्रजातियों सहित
प्रतिपूरक वनीकरण स्कीम के विवरण,
कार्यान्वयन एजेंसी, समय अनुसूची लागत
ढाचा आदि।-

संलग्न है।

iv. प्रतिपूरक वनीकरण स्कीम के लिए कुल
वित्तीय परिव्यय।-

$$0.4025 \times 2 = 0.805 @ 130000 = 104650.00$$

v. प्रतिपूरक वनीकरण के लिए अभिनिर्धारित
क्षेत्र की उपयुक्तता के बारे में और प्रबन्धकीय
दृष्टिकोण से सक्षम प्राधिकरण से प्रमाण-पत्र
(सम्बन्धित उप वन संरक्षक द्वारा हस्ताक्षरित
किया जाए)।-

11- जिला वन संरक्षक की स्थल निरीक्षण रिपोर्ट विशेषतः
उपर्युक्त कालम 7 (गपए गपप) 8 और 9 में पूछे गये
तथ्यों को दर्शाते हुए (संलग्न करें)

12- प्रभाग/जिला प्रोफाइल
जिला का भौगोलिक क्षेत्र।-

20889 किमी०

21169 किमी०

i. जिला का वन क्षेत्र।-

ii. मामलों की संख्या सहित 1980 से
वनेत्तर प्रयोग में लाया गया कुल क्षेत्र।

iii. 1980 से जिला/प्रभाग में निर्धारित कुल
प्रतिकूल वनीकरण-

359.386 है०

(क) दण्ड के रूप में प्रतिपूरक वनीकरण सहित
वन भूमि-

685 है०

(ख) वनेत्तर भूमि पर
..... तक प्रतिपूरक वनीकरण
में हुयी प्रगति

435 है०

(क) वन भूमि पर-

(ख) वनेत्तर भूमि पर-

13- प्रस्ताव को स्वीकृत करने अथवा प्रस्ताव अन्यथा लेने
के सम्बन्ध में उप वन संरक्षक की विशेष सिफारिश।-

प्रश्नगत मार्ग लो०नि०वि० शासन स्तर में स्वीकृति
है। ग्राम मैसासा के स्थानीय ग्रामवासियों को यातायात
वांछित तथा अपनी कृषि उपज को बाजार तक लाने
व ले जाने हेतु उक्त प्रस्ताव स्वीकृत करने की
संस्तुति की गई है।

प्रस्ताव को स्वीकृत करने के लिए
संस्तुति की गई है।
प्रस्ताव को स्वीकृत करने के लिए
संस्तुति की गई है।
प्रस्ताव को स्वीकृत करने के लिए
संस्तुति की गई है।

दिनांक-05.04.2014

स्थान-चकराता

उप-प्रभागीय वनाधिकारी
चकराता उप प्रभाग
बन विभाग

प्रभागीय वनाधिकारी
संभागाधीन उप प्रभाग
चकराता उप प्रभाग

SITE INSPECTION REPORT NOT BELOW THE RANK OF DCF
(for the forest land to be diverted under FCA)

A proposal has been received by this office from E.E. P.W.D. SAHIBA
for diversion under FCA-1980) of 0.4025 ha. of forest
land non-forestry purpose. The Project envisages the use of forest land for construction
of SUBMERGENCE DRAINAGE CANAL TO MASARA M.R.
The site inspection of the land involved in the proposal has done by me on dated-
28/4/2015

On inspection of the site, it is found that the land required by the user agency is a
RF/PF/un-classed/Protect forest measuring 0.4025 ha.

The requirement of forest land as proposed by the user agency in Col.2 part-1 is
unavoidable and is barest minimum required for the project. Yes

Whether any rare / endangered / unique species of flora and fauna found in the area. If,
so the details there of. No

Whether any protected archeological / heritage site / defense establishment or any other
important monuments is located in the area, if, so the details there of with NOC from
competent authority, if required. No

- a) The user agency has not violated the provisions of forest (Conservation), Act
1980 and no work has been started without proper sanction. Yes
- b) It has been found that the user agency has violated the forest (Conservation),
Act, 1980 provisions. A detail report as per para 1.9 of chapter 1, Para C of
Handbook of forest (Conservation) Act, 1980 is attached. No

Specific recommendation for acceptance or otherwise of the proposal.

Recommended.

Place:- Kalsi

Date: 28/4/2015

(Signature)

Name: Diwakar Sinda

Designation: प्रमोद वनाधिकारी

Office Seal: चक्रवर्ती वन प्रमोद

चक्रवर्ती विहारद्वारा

- N.B. ☒ state the purpose for which the forest land is proposed to be diverted.
☒ out of (a) and (b) tick the option which is applicable and cross the option
which is not applicable.

As per letter number 2-2/2000 FC dated 16-10-2000 from Ministry of Environment &
Forests, Government of India for proposal involving less than 40 hectares of forest
land, the site inspection report from DCF is required and for proposal involving more
than 40 hectares of forest land site inspection report from the conservation of forests is
required.

PART-II

(To be filled by the concerned Deputy Conservator of Forest)

State Serial No. of proposal : UK-0327/2015

1. Location of the project/Scheme : Uttarakhand

- (i) State / Union Territory : Uttarakhand
- (ii) District : Dehradun
- (iii) Forest Division : Chakrata
- (iv) Area of forest land proposed for diversion (in ha.) : 0.4025
- (v) Category : Road

2. Legal status of forest land proposed for diversion :

S. No.	Division	Forest Land(ha.)	Legal Status
1	Chakrata	0.4025	Civil Soyam land

Division 1. : Chakrata

3. District wise area to be diverted in the division :

S. No.	District	Area(ha.)
1	Dehradun	0.4025

4. Details of Vegetation available in the forest land proposed for diversion :**(ii) Density of vegetation**

S. No.	Area(in ha.)	Density	Eco-Class
1	0.4025	0.1	Eco 5

S. No.	Scientific Name	Local Name	(31-60)cm.	(61-90)cm.	(91-120)cm.	(121-150)cm.	(>150)cm.
1	Celtis australis	Khadik			1		
2	Pistacia integerrima	Kaknoi					1
3	Pinus roxburghii	Chir			6		
4	Pyrus pashia	Mehal		1			

5. Working plan prescription for the forest land proposed for diversion : Civil Land Only (This area does not covered under**6. Brief note on vulnerability of the forest area to erosion : The area is geologically suitable as per the repor****7. Approximate distance of the proposed site for diversion from boundary of forest(in km.) : No Data****8. Significance of the forest land proposed for diversion from wildlife point of view :**

- (i). **Details of wildlife present in and around the forest land proposed for diversion : leopard, kakar, bear etc.**
- (ii). **Whether forms part of national park, wildlife sanctuary, biosphere reserve, tiger reserve, elephant corridor, wildlife migration corridor etc. : No**

Whether the forest land proposed for diversion is located within eco-sensitive

- (iii). zone(ESZ) of the Protected Area notified under Wildlife(Protection) Act,1972 (Note: In case, ESZ of a Protected Area is not notified, then, 10kms distance from boundary of the Protected Area should be treated as ESZ): No

- (iv). Whether any national park, wildlife sanctuary, biosphere reserve, tiger reserve, elephant corridor, wildlife migration corridor etc., is located within 1 Km. from boundary of the forest land proposed for diversion : No

- (v). Whether any rare/endangered/unique species of flora and fauna found in the area : No

9.

Details of any protected archaeological/heritage site/defence establishment or any other important monument located in the area, if any :

- (i). Whether any protected archaeological/heritage site/defence establishment or any other important monument is located in the area : No

10. Comment as to the reasonability of the extent of the forest land proposed for diversion :

- (i). Whether the requirement of forest land as proposed by the user agency is unavoidable and bare minimum for the project : Yes

11. Details of violation(s), if any ,committed :

- (i). Whether any work in violation of the Act or guidelines issued under the Act has been carried out : No

12. Whether work in violation is still in progress(Yes/No) : No Data

13. Details of compensatory afforestation scheme :

- (i). Total Financial Outlay for C.A(lacs): 1.04676

Patch Wise Details						
S.no	Patch No.	Area(ha.)	Name of PF/RF	Range	Compartment No	Uploaded KML file of patch
NO Data						

- (ii). Copy of CA scheme details: 

- (ii). Copy of Survey of India Toposheet indicating boundary of forest land proposed for C.A.: 

- (ii). Copy of Survey of India Toposheet indicating boundary of forest land proposed for C.A.: 


Additional information Details :

S. No.	Documents	Remarks
NIL		

S.no	District Name	Geographical area of the district (in ha.)	Forest area of the district (in ha.)	Total forest area diverted since 1980 (in ha.)	No. of Approved Cases	Forest Land including penal C.A. (in ha.)	Progress of compensatory afforestation as on(date)	A) Forest land (in ha.)	B) Non-forest land (in ha.)
NO Data									



15. Site inspection report of the DFO/CCF/Nodal Officer highlighting important facts pertaining to the forest land :

				No. of		
--	--	--	--	--------	--	--

Division Name	Circle	Site inspected By	Whether site inspected	times site visited	Site inspection report	Date of visit
Chakrata	Yamuna	DFO	Yes	One		28/04/2015
	Yamuna	CF	No		No Data	

(Specific recommendation of the DFO/CCF/Nodal Officer with(Part II,III & Part IV))

16. Specific recommendation of the DFO/CCF/Nodal Officer for acceptance or otherwise of the proposal with reason :

Division	Circle	Recommendation By	Recommendation	Reason	Letter	Whether CF agreed
Chakrata	Yamuna	DFO	Recommended	This will help the villagers for their socio economic development as well as forest department in forest fire management for sustainable development.		
	Yamuna	CF	Recommended	This road will provide transportation facilities to villagers and they also get connectivity to main road.		Yes

Print page

□

FORM - A

Form for seeking prior approval of Central Government under section 2 of the Forest(Conservation) Act, 1980 for Diversion of fresh forest area

PART - I

(To be filled up by User Agency)

A. General Details

A- 1. Project Details

(i). Proposal No. : FP/UK/ROAD/9447/2015

(ii). Name of Project for which Forest Land is required : Submergence Road
Km 18 to Maisasa MR

(iii). Short narrative of the proposal and Project/scheme for which the forest land is required : This road will provide Villagers connectivity with main road. It will facilitate them in many ways as education, health, agriculture produce supply etc.

(iv). State : Uttarakhand

(v). Category of the Project : Road

(vi). Shape of forest land proposed to be diverted : Linear

(vii). Estimated cost of the Project(Rupees in lacs) : 29.44

(viii). Total Area of Forest Land proposed for diversion(in ha.): 0.4025

(ix). Total Area of Non-Forest Land proposed for diversion(in ha.): 2.3975

(x). Total period for which the forest land is proposed to be diverted(in years): NIL

A- 2. Details of User Agency

(i). Name : PUBLIC WORKS DEPARTMENT

(ii). Address1 : Executive Engineer,ty.division,PWD,Sahiya Dehradun

(iii). Address2 : NIL

(iv). State : Uttarakhand

(v). District : Dehradun

(vi). Pin : 248196

(vii). Landmark : civil land

(viii). Email address : eepwdsahiyakalsi@gmail.com

(ix). Landline Telephone No. : 274595

(x). Fax No. : 1360

(xi). Mobile No. : 9456745631

(xii). Website (if any) : NIL

(xiii). Details of Proposals seeking prior approval of Central Government under the Act for diversion of forest land submitted by the User Agency in the past

List of proposal submitted in Past							
S.no	Proposal Status.	Proposal No.	Moef File No.	Area Proposed for Diversion(Ha.)	Area Diverted(Ha.)	Date of In-Principle Approval	Date of Final Approval
NIL							

(xiv). Legal status of User Agency : State Government

A-3. Details of Person Making Application

(i). First Name: EE PWD SAHIYA

(ii). Middle Name: TD

(iii). Last Name: PWD

(iv). Gender: Male

(v). Designation: Executive Engineer

(vi). Address 1: O/O E.E., T.D.,PWD, SAhiya

(vii). Address 2: NIL

(viii). State: Uttarakhand

(ix). District: Dehradun

(x). Tehsil: Kalsi

(xi). Pin: 248196

(xii). Landmark: civil land

(xiii). Email Address: eepwdsahiyakalsi@gmail.com

(xiv). Landline Telephone No.: 274595

(xv). Fax No.: 1360274595

(xvi). Mobile No.: 9456745631

(xvii). Copy of documents in support of the competence/authority of the person making this application to make application on behalf of the User

Agency:



B. Details of land required for the Project

B- Details of proposal seeking prior approval of Central Government under the Act for diversion of forest land for the Project already submitted in
1. the past

(i). Whether any proposal seeking prior approval of Central Government under the Act for diversion of forest land required for the project has been submitted in the past?. : No

B-
2. Details of forest land proposed to be diverted

B-2.1 Details of Divisions involved

Details of Divisions involved			
S.no	Division Name	Forest Land(ha.)	Non-Forest Land(ha.)
1.	Chakrata	0.4025	2.3975

B-2.2 Details of Districts involved

District wise breakup			
S.no	District Name	Forest Land(ha.)	Non-Forest Land(ha.)
1.	Dehradun	0.4025	2.3975

B-2.3 Village wise breakup






Villages wise breakup			
-----------------------	--	--	--

S.no	Village	Forest Land(ha.)	Non-Forest Land(ha.)
1	Maisasa	0.4025	2.3975


B-2.4 Component wise breakup

Component wise breakup			
S.no	Component	Forest Land(ha.)	Non-Forest Land(ha.)
1	Road	0.4025	2.3975

C. Maps of forest land proposed to be diverted

Division 1. : Chakrata										
<p>(i). Area of forest land proposed to be diverted(in ha.) : 0.4025</p>										
<p>(ii). : Linear</p>										
<p>(b). No. of Segments : One</p>										
<table border="1"> <thead> <tr> <th colspan="3">Segment wise details</th></tr> <tr> <th>Segments</th><th>Segment Area(in ha.)</th><th>Kml File of Segments</th></tr> </thead> <tbody> <tr> <td>1.</td><td>0.4025</td><td>  View File </td></tr> </tbody> </table>		Segment wise details			Segments	Segment Area(in ha.)	Kml File of Segments	1.	0.4025	 View File
Segment wise details										
Segments	Segment Area(in ha.)	Kml File of Segments								
1.	0.4025	 View File								
<p>(iii). Copy of Survey of India Toposheet indicating boundary of forest land proposed to be diverted: </p>										
<p>(iv). Scanned copy of the Geo-referenced map of the forest land proposed to be diverted prepared by using GPS or Total Station: </p>										

D. Justification for locating the Project in forest land and details of alternatives examined:

(i). Copy of note containing justification for locating the Project in forest land: 

(ii). Whether a copy of map indicating location of alternative examine is required to be provided: Yes

(a). Copy of map indicating location of alternative examined: 

E. Employment likely to be generated

(i). Whether the Project is likely to generate employment ?: No

F. Displacement of People due to the Project, if any

(i). Whether Project involves displacement?: No

G. Details of Cost-Benefit analysis for the Project

(i). Whether the Project requires Cost-Benefit analysis?: No

H. Status of Environmental Clearance

(i). Whether the Project requires Clearance under the Environment (Protection) Act 1986 ? : No

I. Status of Wildlife Clearance

(i). Whether the Project or a part thereof is located in any Protected Area or their Eco sensitive zone? : No

J. Applicability of special provisions governing Scheduled Areas

(i). Whether the Project or a part thereof is located in a Scheduled Area? : No

K. Status of settlement of rights under the Forest Rights Act, 2006 on the forest land proposed to be diverted

(i). Whether the process for settlement of Rights under the Forest Rights Act 2006 on the forest land proposed to be diverted has been completed? : Yes

(a). Copy of documentary evidence in support of settlement of rights under the Forest Rights Act, 2006 on the forest land proposed to be diverted:

































L. Details of land identified for Compensatory Afforestation

(i). Whether non-forest or Revenue forest land is required to be provided by User Agency?: NIL

(ii). Whether the area of non-forest land or Revenue forest land required to be provided by User Agency for raising Compensatory Afforestation is less than area of forest land proposed to be diverted ? : NIL

(iii) . Reason for not providing Non-Forest Land: NIL

Additional information Details

Documents		
S.No	Documents	Remarks
1		Cover page
2		Finan sanction
3		Finan and physical sanction
4		Form A
5		Joint Ins report
6		Land shadule
7		Length and width
8		Minimum and no alter land
9		SIR by DFO
10		SIR by DFO 2
11		Geologist report
12		Information reg trees
13		Bar chart
14		10 times trees plantation
15		CA Scheme
16		Cert reg suitability of CA land
17		Cert reg muck disposal
18		Muck disposal estimate
19		No historical place
20		certi reg NP and distance
21		Consent of pvt land owners
22		No voilance
23		NOC of Gram sabha
24		Road side plantation
25		Photograph for muck dispo
26		Task force and Manak shartain
27		Task force and Manak shartain
28		Undertaking reg alter fuel
29		Undertaking reg wild life etc
30		Villages benefited
31		FRA 2006 1

		
32		FRA 2006 2
33		Work not started
34		Cert reg NPV
35		Google road map

Print page

□