

कार्यालय अपर प्रमुख वन संरक्षक एवं नोडल अधिकारी, वन संरक्षण,  
इन्दिरानगर फोरेस्ट कालोनी, उत्तराखण्ड, देहरादून।

संख्या : /1जी-FP/UK/Others/9704/2015 देहरादून: दिनांक: जून, 2015

सेवा में,

अपर सचिव, वन  
उत्तराखण्ड शासन

विषय:-जनपद नैनीताल में रोसरी विल्ला, भवाली में चर्च, प्रीस्ट हाउस,  
स्कूल, टीचर व सरवेंट क्वार्टर हेतु भूमि लीस नवनीकरण हेतु -  
0.9921 है0 वन भूमि हस्तांतरण FP/UK/Others/9704/2015

महोदय,

उपरोक्त विषयक वन भूमि हस्तांतरण प्रस्ताव संस्तुति सहित शासन को ऑनलाइन प्रेषित किया गया है जिसकी हार्ड कॉपी आवश्यक अग्रेत्तर कार्यवाही हेतु संलग्न कर विशेष पत्रवाहक के माध्यम से प्रेषित किया जा रहा है।

भवदीय,



(एस.टी.एस.लेप्चा)

अपर प्रमुख वन संरक्षक  
एवं नोडल अधिकारी

संलग्नक: उपरोक्तानुसार

संख्या : /1जी-FP/UK/Others/9704/2015 तददिनांकित

प्रतिलिपि:

1. प्रमुख वन संरक्षक, उत्तराखण्ड
2. मुख्य वन संरक्षक, कुमाऊँ, नैनीताल
3. वन संरक्षक, दक्षिणी कुमाऊँ वृत्त, नैनीताल
4. अपर सचिव, लोक निर्माण विभाग / पी0एम0जी0एस0वाई, उत्तराखण्ड शासन, देहरादून
5. जिलाधिकारी, नैनीताल
6. प्रभागीय वनाधिकारी, नैनीताल वन प्रभाग
7. अधिशासी अभियंता, कोषाध्यक्ष, निर्मला सदन सोयाइटी, काठगोदाम, नैनीताल

(एस.टी.एस.लेप्चा)

अपर प्रमुख वन संरक्षक  
एवं नोडल अधिकारी

## भाग IV

(नोडल अधिकारी अथवा प्रधान मुख्य वन संरक्षक अथवा अध्यक्ष, वन विभाग द्वारा  
भरे जाने के लिए)

परियोजना का नाम:

जनपद नैनीताल में रोसरी विल्ला, भवाली में चर्च, प्रीस्ट हाउस, स्कूल, टीचर व सरवेंट  
क्वार्टर हेतु भूमि लीस नवनीकरण हेतु - 0.9921 है० वन भूमि हस्तांतरण  
FP/UK/Others/9704/2015

1. टिप्पणी के साथ प्रस्ताव को स्वीकार करने या अन्यथा के लिए राज्य वन विभाग की विस्तृत राय और निर्दिष्ट सिफारिशें। (राय देते समय, सम्बन्धित वन संरक्षक अथवा उप वन संरक्षक की प्रतिकूल टिप्पणी की सुस्पष्ट समीक्षा की जाय और विवेचनात्मक टिप्पणी दी जाय):

उपरोक्त योजना हेतु नैनीताल वन प्रभाग में भवाली कक्ष सं० 25 में 0.9921 है० आरक्षित वन भूमि का हस्तांतरण प्रस्तावित है जिसका अवलोकन करने पर पाया गया कि उपरोक्त मोटर मार्ग निर्माण हेतु उपरोक्त वन भूमि का सम्मिलित होना अनिवार्य है। प्रभागीय वनाधिकारी, नैनीताल वन प्रभाग तथा वन संरक्षक, दक्षिणी कुमाऊँ वृत्त, नैनीताल द्वारा भी प्रस्ताव पर अपनी संस्तुति की है। अतः जनहित में, प्रस्ताव पर सैद्धान्तिक स्वीकृति प्रदान करने हेतु भारत सरकार को प्रेषित करने की संस्तुति की जाती है।

हस्ताक्षर:

नाम व पदनाम: (एस०टी०एस०लेप्चा भा.व.से)

अपर प्रमुख वन संरक्षक, वन संरक्षण

एवं

नोडल अधिकारी, उत्तराखण्ड

सरकारी मोहर: अपर प्रमुख वन संरक्षक एवं नोडल अधिकारी  
संरक्षण, भूमि सर्वेक्षण विभाग, उत्तराखण्ड  
देहरादून

तिथि : 9/06/2015

स्थान: देहरादून

### भाग-III

(सम्बन्धित वन संरक्षक द्वारा भरा जाना है)

10. क्या वन स्थल जहाँ का वन क्षेत्र इसमें शामिल है का सम्बन्धित वन संरक्षक द्वारा निरीक्षण किया गया है (हाँ/ नहीं)। यदि हाँ तो निरीक्षण की तारीख और प्रेक्षण जो निरीक्षण रिपोर्ट में किए गए हैं को संलग्न करें।  
हाँ दिनांक 15-04-2015
11. क्या सम्बन्धित वन संरक्षक भाग-ख में दी गई सूचना और उप वन संरक्षक की सिफारिशों से सहमत हैं।  
सहमत
12. विस्तृत कारणों के साथ प्रस्ताव की स्वीकृति या अन्यथा के लिए सम्बन्धित वन संरक्षक की विशेष सिफारिशें। दिनांक 11-11-2014 को मेरे पूर्वाधिकारी द्वारा संस्तुति की जा चुकी है। जिससे अधोहस्ताक्षरी सहमत हैं।

तारीख: 15-4-2015

स्थान: नैनीताल

हस्ताक्षर

नाम

वन संरक्षक  
दक्षिणी कुमाऊँ वृत्त, उत्तराखण्ड  
सरकारी मोहर नैनीताल

## निरीक्षण टिप्पणी

श्री विवेक पाण्डेय वन संरक्षक, दक्षिणी कुमाऊ वृत उत्तराखण्ड नैनीताल द्वारा दिनांक 15-4-2015 को डायरेक्टर जनरल आफ दी रोमन कैथोलिक डायोसीस के चर्च ,प्रीस्ट हाउस, स्कूल , टीचर्स एण्ड सर्वेन्ट क्वाटर के पूर्व स्वीकृति लीज के नवीनीकरण हेतु 0.9921 है0 वन भूमि प्रकरण के सम्बन्ध में निरीक्षण टिप्पणी।

दिनांक 15-4-2015 को विषयगत प्रस्तावित मोटर मार्ग का स्थल निरीक्षण अधोहस्ताक्षरी द्वारा, उप प्रभागीय वनाधिकारी श्री यू0सी0 तेवाडी ,वन क्षेत्राधिकारी भवाली श्री पी0सी0 जोशी, क्षेत्रीय कर्मचारी तथा लीजधारक के प्रतिनिधि सीस्टर रोज तथा सीस्टर सौशन के साथ किया गया। उक्त लीज नवीनीकरण के प्रस्ताव 0.9921 है0 के गठित किये गये हैं।

उप प्रभागीय वनाधिकारी नैनीताल द्वारा स्थल निरीक्षण के दौरान अवगत किया गया कि डायरेक्टर जनरल आफ दी रोमन कैथोलिक डायोसीस को चर्च ,प्रीस्ट हाउस, स्कूल , टीचर्स एण्ड सर्वेन्ट क्वाटर हेतु नैनीताल वन प्रभाग के भवाली राजि के भवाली कम्पाटमेन्ट संख्या 19,20 तथा 25 में 2.189 है0 वन भूमि पूर्व में 90 वर्ष की लीज पर स्वीकृत थी । जिसकी लीज अवधि जुलाई 2014 में पूर्ण हो चुकी हैं। लीजधारक द्वारा केवल उपयोग में लाई जा रही वन भूमि का लीज नवीनीकरण हेतु आवेदन किया गया था तथा शेष वन भूमि का कब्जा वन क्षेत्राधिकारी भवाली द्वारा प्राप्त कर लिया गया हैं । लीजधारक द्वारा उपयोग में लाई गई 0.9921 है0 वन भूमि के लीज नवीनीकरण के प्रस्ताव गठित किये गये हैं । 0.9921 है0 लीज नवीनीकरण के प्रस्तावों को भारत सरकार की स्वीकृति हेतु अग्रसारित किया गया हैं ।

उप प्रभागीय वनाधिकारी नैनीताल द्वारा स्थल निरीक्षण के दौरान लीज नवीनीकरण के प्रकरण में दी गई जानकारी तथा प्रभागीय वनाधिकारी नैनीताल द्वारा दी गई स्थल निरीक्षण रिपोर्ट से अधोहस्ताक्षरी सहमत हैं ।

( विवेक पाण्डेय )

वन संरक्षक,  
दक्षिणी कुमाऊ वृत, उत्तराखण्ड

दक्षिणी कुमाऊ वृत उत्तराखण्ड नैनीताल।

भाग-II

(सम्बन्धित उप वन संरक्षक द्वारा भरा जाना है)

प्रस्ताव की राज्य कम संख्या.....

5. परियोजना / स्कीम का स्थान:

- (1) राज्य / संघ शासित प्रदेश: उत्तराखण्ड
- (2) जिला: नैनीताल
- (3) वन प्रभाग: नैनीताल वन प्रभाग
- (4) वनेतर प्रयोग के लिए प्रस्तावित वन भूमि क्षेत्र (हेक्टेयर में): 0.9921 ई
- (5) वन की कानूनी स्थिति: आरक्षित 1952/19
- (6) वनस्पति का घनत्व: 0.4 ई
- (7) अखंडित क्षेत्र में वृक्षों की संख्या प्रजातिवार (वैज्ञानिक नाम) और व्यास श्रेणी-वार 223 भाग 621/16/182 ई
- (8) क्या यह राष्ट्रीय उद्यान, वन्य जीव अभ्यारण्य, जीवमंडल रिजर्व, बाघ रिजर्व, हाथी कोरिडोर आदि का भाग है (यदि हाँ तो, क्षेत्र का ब्यौरा तथा मुख्य वन्य जीव वार्डन की टिप्पणियों संलग्न करें)। नहीं

6. क्या कोई कार्य अधिनियम का उल्लंघन करते हुए किया गया है (हाँ / नहीं) यदि हाँ तो किए गए कार्य की अवधि, दोषी अधिकारियों के विरुद्ध की गई कार्यवाही सहित ब्यौरा दें। उल्लंघन करते हुए कार्य क्या अभी भी चले रहे हैं। नहीं

7. पूर्व अनुमोदन के दौरान निर्धारित शर्तों के अनुपालन की स्थिति के सम्बन्ध में उप वन संरक्षक की स्थल निरीक्षण रिपोर्ट (संलग्न की जानी है)। संलग्न

8. प्रभाग / जिला प्रोफाइल:

- (1) जिले का भौगोलिक क्षेत्र 679400 ई
- (2) जिले का वन क्षेत्र 402640 ई
- (3) 1980 के बाद कुल वन क्षेत्र का वनेतर उपयोग मामलों की संख्या के साथ 223 भाग 621/16/182 ई
- (4) 1980 से जिला / प्रभाग में निर्धारित कुल प्रतिपूरक वनीकरण पर
  - (क) दण्ड स्वरूप प्रतिपूरक वनीकरण को शामिल करते हुए वन भूमि
  - (ख) वनेतर भूमि 67573 ई
- (5) 2005 तक प्रतिपूरक वनीकरण की प्रगति।
  - (क) वन भूमि 579.512 ई
  - (ख) वनेतर भूमि

9. कारणों सहित प्रस्ताव की स्वीकृति या अन्यथा के लिए उप वन संरक्षक की विशेष सिफारिशें।  
वर्षा में उपरोक्त में लाई जा रही 0.9921 ई वन क्षेत्र के लिए वनीकरण की राहों की जाँच है।

तारीख: 01-4-2015

स्थान: नैनीताल

उप प्रभागीय वनाधिकारी (ने०)  
नैनीताल वन प्रभाग, नैनीताल.

हस्ताक्षर  
प्रभागीय वनाधिकारी  
सरकारी मोहर प्रभाव  
नैनीताल.



**SITE INSPECTION REPORT- NOT BELOW THE RANK OF DCF**  
(for the forest land to be diverted under FCA)

5.1 A proposal has been received by this office from **Director General Roman Catholic Diocese** for diversion under FCA-1980) of 0.9921 ha. of forest land for non-forestry purpose. The project envisages the use of forest land for construction of **Church Priest House School Teachers and Servante Quarter** The site inspection of the land involved in the proposal has been done by me on dated....2-4-2015

5.2 On inspection of the site, it is found that the land required by the user agency is a RF/PF/un-classed/Other forests measuring **0.9921 ha.**

5.3 The requirement of forest land as proposed by the user agency in Co1.2 part-1 is unavoidable and is barest minimum required for the project.

5.4 Whether any rare /endangered /unique species of flora and fauna found in the area. If, so the details there of :-

5.5 Whether any protected archeological /heritage site/defence establishment or any other important monument is located in the area, if, so the details thereof with NOC from competent authority, if required.-

- ☒ a) The user agency has not violated the provisions of forest (Conservation), Act 1980 and no work has been started without proper sanction.
- ☒ b) It has been found that the user agency has violated (Conservation), Act, and 1980 provisions. A details report as per para 1.9 of chapter 1, Para C of Hand book of forest (Conservation) Act, 1980 attached.

Specific recommendation for acceptance or otherwise of the proposal.

डाईरेक्टर जनरल आफ दी रोमन कैथोलिक डाईसेस को चर्च ,प्रिस्ट हाउस, स्कूल , टीचर्स एण्ड सर्वेन्ट क्वाटर हेतु नैनीताल वन प्रभाग के भवाली राजि के भवाली कम्पार्टमेन्ट संख्या 19,20 तथा 25 में 2.189 है0 वनभूमि पूर्व में 90 वर्ष की लीज पर स्वीकृत थी । जिसकी लीज अवधि जुलाई 2014 में पूर्ण हो चुकी हैं । लीजधारक द्वारा केवल उपयोग में लाई जा रही वन भूमि का लीज नवीनीकरण हेतु आवेदन किया गया था तथा शेष वन भूमि का कब्जा वन क्षेत्राधिकारी भवाली द्वारा प्राप्त कर लिया गया हैं । लीजधारक द्वारा उपयोग में लाई गई 0.9921 है0 वन भूमि के लीज नवीनीकरण के प्रस्ताव गठित किये गये हैं । उक्त लीज नवीनीकरण के प्रस्तावों में कोई वृक्ष प्रभावित नहीं होते हैं । 0.9921 है0 लीज नवीनीकरण के प्रस्तावों को भारत सरकार की स्वीकृति हेतु अग्रसारित किया जाता हैं ।

(Signature)

Place:-Nainital

Date.....2-4-2015

Name.....वन क्षेत्राधिकारी  
Designation.....नैनीताल वन प्रभाग, नैनीताल.  
Office Seal .....

- N.B. x State the purpose for which the forest land is proposed to be diverted.  
xx out of(a) and (b) tick the option which is applicable and cross the option which is not applicable.

As per letter number 2-2/2000 FC dated 16-10-2000 from ministry of Environment & Forest, Government of India for proposal involving less than 40 hectares of forest land, the site inspection report from DCF is required and for proposal involving more than 40 hectares of forest land site inspection report from the conservator of forests is required.

**PART-II**

(To be filled by the concerned Deputy Conservator of Forest)

State Serial No. of proposal : UK-0302/2015

**1. Location of the project/Scheme : Uttarakhand**

- (i) State / Union Territory : Uttarakhand
- (ii) District : Nainital
- (iii) Forest Division : Nainital
- (iv) Area of forest land proposed for diversion (in ha.) : 0.9921
- (v) Category : Others

**2. Legal status of forest land proposed for diversion :**

S. No.	Division	Forest Land(ha.)	Legal Status
1	Nainital	0.9921	Reserved Forest

Division 1. : Nainital							
<b>3. District wise area to be diverted in the division :</b>							
<b>S. No.</b>		<b>District</b>		<b>Area(ha.)</b>			
1		Nainital		0.9921			
<b>4. Details of Vegetation available in the forest land proposed for diversion :</b>							
<b>(ii) Density of vegetation</b>							
<b>S. No.</b>		<b>Area(in ha.)</b>		<b>Density</b>		<b>Eco-Class</b>	
1		0.9921		0.4		Eco 5	
<b>S. No.</b>	<b>Scientific Name</b>	<b>Local Name</b>	<b>(31-60)cm.</b>	<b>(61-90)cm.</b>	<b>(91-120)cm.</b>	<b>(121-150)cm.</b>	<b>(&gt;150)cm.</b>
NIL							
<b>5. Working plan prescription for the forest land proposed for diversion : No Data</b>							
<b>6. Brief note on vulnerability of the forest area to erosion : This area is not vulnerable to erosion.</b>							
<b>7. Approximate distance of the proposed site for diversion from boundary of forest(in km.) : No Data</b>							
<b>8. Significance of the forest land proposed for diversion from wildlife point of view :</b>							
<b>(i). Details of wildlife present in and around the forest land proposed for diversion : Ghurar</b>							
<b>(ii). Whether forms part of national park, wildlife sanctuary, biosphere reserve, tiger reserve, elephant corridor, wildlife migration corridor etc. : No</b>							
<b>(iii). Whether the forest land proposed for diversion is located within eco-sensitive zone(ESZ) of the Protected Area notified under Wildlife(Protection) Act,1972 (Note: In case, ESZ of a Protected Area is not notified,then,10kms distance from boundary of the Protected Area should be treated as ESZ): No</b>							
<b>(iv). Whether any national park, wildlife sanctuary, biosphere reserve, tiger reserve, elephant corridor, wildlife migration corridor etc., is located within 1 Km. from boundary of the forest land proposed for diversion : No</b>							

- (v). Whether any rare/endangered/unique species of flora and fauna found in the area :  
No

9.

Details of any protected archaeological/heritage site/defence establishment or any other important monument located in the area, if any :

- (i). Whether any protected archaeological/heritage site/defence establishment or any other important monument is located in the area : No

10. Comment as to the reasonability of the extent of the forest land proposed for diversion :



- (i). Whether the requirement of forest land as proposed by the user agency is unavoidable and bare minimum for the project : Yes

11. Details of violation(s), if any ,committed :

- (i). Whether any work in violation of the Act or guidelines issued under the Act has been carried out : No

12. Whether work in violation is still in progres(Yes/No) : No Data



13. Details of compensatory afforestation scheme :

Patch Wise Details						
S.no	Patch No.	Area(ha.)	Name of PF/RF	Range	Compartment No	Uploaded KML file of patch
NO Data						
(ii). Copy of CA scheme details: NA						
(ii). Copy of Survey of India Toposheet indicating boundary of forest land proposed for C.A.:						
(ii). Copy of Survey of India Toposheet indicating boundary of forest land proposed for C.A.:						
Additional information Details :						
S. No.	Documents					Remarks
NIL						


14. District Profile :

S.no	District Name	Geographical area of the district (in ha.)	Forest area of the district (in ha.)	Total forest area diverted since 1980 (in ha.)	No. of Approved Cases	Forest Land including penal C.A. (in ha.)	Progress of compensatory afforestation as on(date)	A) Forest land (in ha.)	B) Non-forest land (in ha.)
1	Nainital	679400	402640	421.1698	223	675.72	30/07/2005	579.542	0

15. Site inspection report of the DFO/CCF/Nodal Officer highlighting important facts pertaining to the forest land :



Division Name	Circle	Site inspected By	Whether site inspected	No. of times site visited	Site inspection report	Date of visit
Nainital	South Kumaun	DFO	Yes	One		08/04/2015
Nainital	South Kumaun	DFO	Yes	One		08/04/2015



	South Kumaun	CF	Yes	One		15/04/2015
--	--------------	----	-----	-----	--	------------

**(Specific recommendation of the DFO/CCF/Nodal Officer with(Part II,III & Part IV))**

16. Specific recommendation of the DFO/CCF/Nodal Officer for acceptance or otherwise of the proposal with reason :

Division	Circle	Recommendation By	Recommendation	Reason	Letter	Whether CF agreed
Nainital	South Kumaun	DFO	Recommended			
	South Kumaun	CF	Recommended			Yes

Print page

□

**FORM - B**

Form for seeking prior approval of Central Government under section 2 of the Forest(Conservation) Act,1980 for Diversion of fresh forest area

**PART - I**

(To be filled up by User Agency)

**A. General Details****A-  
1.** Project Details

**(i). Proposal No. :** FP/UK/Others/9704/2015

**(ii). Name of Project for which Forest Land is required :** Chruch,Priest House,School,Teachers & Servant Quarter at Rosary Villa Bhowali

**(iii). Short narrative of the proposal and Project/scheme for which the forest land is required :** In 2014, July the Reserved Forest Land at Bhowali Rosary Villa which is leased out to the Director General of the Roman Catholic Diocese of Allahabad and Power of Attorney being given to the Ursuline Sisters of Mary Immaculate,Nirmala Sadan Society is to be renewed after 90 years.It includes Church,

**(iv). State :** Uttarakhand

**(v). Category of the Project :** Others

**(vi). Shape of forest land proposed to be diverted :** Non Linear

**(vii). Estimated cost of the Project(Rupees in lacs) :** 357

**(viii). Area of forest land proposed for diversion(in ha.):** 0.9921

**(ix). Total period for which the forest land is proposed to be diverted(in years):** NIL

**A-  
2.** Details of User Agency

**(i). Name :** DIRECTOR GENERAL OF THE ROMAN CATHOLIC DIOCESE OF ALLAHABAD

**(ii). Address1 :** Nirmala Sadan Society Kathogodam Distt-Nainital Uttarakhand

**(iii). Address2 :** NIL

**(iv). State :** Uttarakhand

**(v). District :** Nainital

(vi). **Pin** : 263126

(vii). **Landmarks** : Nirmala Convent Sr. Sec. School,Kathgodam

(viii). **Email address** : anjaliumi@gmail.com

(ix). **Landline Telephone No.** : 2399069

(x). **Fax No.** : NIL

(xi). **Mobile No.** : 8802514835

(xii). **Website (if any)** : NIL

(xiii). **Details of Proposals seeking prior approval of Central Government under the Act for diversion of forest land submitted by the User Agency in the past** : No

(xiv). **Legal status of User Agency** : Others

A-  
3. Details of Person Making Application

(i). **First Name:** Sr Anjali

(ii). **Middle Name:** NIL

(iii). **Last Name:** Jacob

(iv). **Gender:** Female

(v). **Designation:** Treasurer

(vi). **Address 1:** Nirmala Sadan Society Kathogodam Distt-Nainital Uttarakhand

(vii). **Address 2:** NIL

(viii). **State:** Uttarakhand

(ix). **District:** Nainital

(x). **Tehsil:** Haldwani

(xi). **Pin:** 263126

(xii). **Landmarks:** Nirmala Convent Sr. Sec. School,Kathgodam

(xiii). **Email Address:** anjaliumi@gmail.com

(xiv). **Landline Telephone No.:** 2399069

(xv). **Fax No.:** NIL

(xvi). **Mobile No.:** 8802514835

(xvii). **Copy of documents in support of the competence/authority of the person making this application to make application on behalf of the User Agency:** [Documents of User Agency](#)

A- Details of the forest land returned back to the State Forest Department or any other

7. Authority from the forest land diverted in favour of the user agency

(i). **Details of the forest land returned back to the State Forest Department or any other**

**Authority from the forest land diverted in favour of the user agency:** Yes

Serial No	Area	No of patch	Area of patch	Uploaded patch	Uploaded GPS	Date of return	Authority	Uploaded documentary proof
1	1.1869	1	1.1869	<a href="#">Annexure Patch</a>	<a href="#">Uploaded GPS</a>	12 Nov 2014	State Forest Department	<a href="#">Documentary Proof</a>

A- Details of the forest land proposed to be returned/surrendered to the State Forest

8. Department or any other Authority from the forest land diverted in favour of the user agency

A- Details of Transfer of Lease

9.

Serial No	Name of person	Address of person	Date of transfer	MMDR File	Transfer Deed	Conservation	MoEF_file No	Date of approval	MoEF file
NIL									

## B. Details of land required for the Project

B- Details of proposal seeking prior approval of Central Government under the Act for

1. diversion of forest land for the Project already submitted in the past

(i). **Whether any proposal seeking prior approval of Central Government under the Act for diversion of forest land required for the project has been submitted in the past?.** : No

B- Details of forest land proposed to be diverted

2.

B-2.1 Details of Divisions involved

Details of Divisions involved

S.no	Division Name	Forest Land(ha.)	Non-Forest Land(ha.)
1.	Nainital	0.9921	0

## B-2.2 Details of Districts involved

District wise breakup			
S.no	District Name	Forest Land(ha.)	Non-Forest Land(ha.)
1.	Nainital	0.9921	0

## B-2.3 Village wise breakup

Villages wise breakup			
S.no	Village	Forest Land(ha.)	Non-Forest Land(ha.)
NIL			

## B-2.4 Component wise breakup

Component wise breakup			
S.no	Component	Forest Land(ha.)	Non-Forest Land(ha.)
1	Bhimtal	0.9921	0

C. Maps of forest land proposed to be diverted

Division 1. : Nainital												
(i). Area of forest land proposed to be diverted(in ha.) : 0.9921												
(ii). : Non Linear												
(a). No. of patches : One												
<table border="1"> <tr> <th colspan="3">Patch wise details</th></tr> <tr> <th>Patch No.</th><th>Area of Patch(in ha.)</th><th>Kml File of Patches</th></tr> <tr> <td>1.</td><td>0.9921</td><td><a href="#">31124129129E1H4TDGRKD_Church_Nainital.kml</a></td></tr> </table>				Patch wise details			Patch No.	Area of Patch(in ha.)	Kml File of Patches	1.	0.9921	<a href="#">31124129129E1H4TDGRKD_Church_Nainital.kml</a>
Patch wise details												
Patch No.	Area of Patch(in ha.)	Kml File of Patches										
1.	0.9921	<a href="#">31124129129E1H4TDGRKD_Church_Nainital.kml</a>										
(iii). Copy of Survey of India Toposheet indicating boundary of forest land proposed to be diverted: <a href="#">Copy of India Toposheet</a>												
(iv). Scanned copy of the Geo-referenced map of the forest land proposed to be diverted prepared by using DGPS or Total Station: <a href="#">Copy of Geo-Referenced Map</a>												

D. Justification for locating the Project in forest land and details of alternatives examined



(i). Copy of note containing justification for locating the Project in forest land:

[1113012101216ALTA9ShortDescription.pdf](#)

**E. Employment likely to be generated**

(i). Whether the Project is likely to generate employment?: No

**F. Displacement of People due to the Project, if any**

(i). Whether Project involves displacement?: No

**G. Details of Cost-Benefit analysis for the Project**

(i). Whether the Project requires Cost-Benefit analysis?: No

**H. Status of Environmental Clearance**

(i). Whether the Project requires Clearance under the Environment (Protection) Act 1986?: No

**I. Status of Wildlife Clearance**

(i). Whether the Project or a part thereof is located in any Protected Area or their Eco sensitive zone?: No

**J. Applicability of special provisions governing Scheduled Areas**

(i). Whether the Project or a part thereof is located in a Scheduled Area?: No

**K. Status of settlement of rights under the Forest Rights Act, 2006 on the forest land proposed to be diverted**

(i). Whether the process for settlement of Rights under the Forest Rights Acts 2006 on the forest land proposed to be diverted has been completed?: Yes

(a). Copy of documentary evidence in support of settlement of rights under the Forest Rights Act, 2006 on the forest land proposed to be diverted:

[1113012101216HF8BZCertificatebyDMFRA2006.pdf](#)

**L. Details of land identified for Compensatory Afforestation**

(i). Whether non-forest or Revenue forest land is required to be provided by User Agency?: NIL

(ii). Whether the area of non-forest land or Revenue forest land required to be provided by User Agency for raising Compensatory Afforestation is less than area of forest land proposed to be diverted?: NIL

**(iii) . Reason for not providing Non-Forest Land: NIL**