

कार्यालय अपर प्रमुख वन संरक्षक एवं नोडल अधिकारी, वन संरक्षण,  
इन्दिरानगर फॉरेस्ट कालोनी, उत्तराखण्ड, देहरादून।  
संख्या:- 1664 / 1जी- FP/UK/ROAD/10485/2015 देहरादून: दिनांक: 04 दिसम्बर, 2015

सेवा में,

अपर सचिव, वन  
उत्तराखण्ड शासन।

विषय:- जनपद-चम्पावत में पी0एम0जी0एस0वाई0 के अन्तर्गत धोन मार्ग से बडोली मोटर मार्ग के  
निर्माण हेतु-3.36 है0 वन भूमि हस्तान्तरण- FP/UK/ROAD/10485/2015

महोदय,

उपरोक्त विषयक वन भूमि हस्तान्तरण प्रस्ताव शासन को ऑनलाइन प्रेषित किया गया है जिसकी हार्ड कॉपी आवश्यक अग्रेत्तर कार्यवाही हेतु संलग्न कर विशेष पत्र वाहक के माध्यम से प्रेषित किया जा रहा है। अतः सहमति की दशा में प्रस्ताव पर सैद्धान्तिक स्वीकृति भारत सरकार स्तर से प्रदान करने का कष्ट करें।

(एस0टी0एस0 लेप्चा)  
प्रमुख वन संरक्षक  
एवं नोडल अधिकारी

संलग्नक: उपरोक्तानुसार

संख्या / 1जी-FP/UK/ROAD/10485 /2015 तददिनांकित।

प्रतिलिपि निम्नलिखित को सूचनार्थ एवं आवश्यक कार्यवाही हेतु प्रेषित।

1. प्रमुख वन संरक्षक, उत्तराखण्ड।
2. मुख्य वन संरक्षक, कुमाऊ, नैनीताल।
3. वन संरक्षक, उत्तरी कुमाऊ वृत्त, अल्मोड़ा।
4. अपर सचिव लोक निर्माण विभाग/पीएमजीएसवाई, उत्तराखण्ड शासन देहरादून।
5. जिलाधिकारी, चम्पावत।
6. प्रभागीय वनाधिकारी, चम्पावत वन प्रभाग, चम्पावत।
7. अधिशासी अभियन्ता, सिंचाई खण्ड, लोक निर्माण विभाग, चम्पावत।

(एस0टी0एस0 लेप्चा)  
प्रमुख वन संरक्षक  
एवं नोडल अधिकारी

## भाग-IV

(नोडल अधिकारी अथवा प्रधान मुख्य वन संरक्षक अथवा अध्यक्ष, वन विभाग द्वारा भरे जाने के लिये)

परियोजना का नाम:

जनपद-चम्पावत में पी0एम0जी0एस0वाई0 के अन्तर्गत धोन मार्ग से बडोली मोटर मार्ग के निर्माण हेतु-3.36 है0 वन भूमि हस्तान्तरण- FP/UK/ROAD/10485/2015

1. टिप्पणी के साथ प्रस्ताव को स्वीकार करने या अन्यथा के लिये राज्य वन विभाग की विस्तृत राय और निर्दिष्ट सिफारिशें। (राय देते समय, सम्बन्धित वन संरक्षक अथवा उप वन संरक्षक की प्रतिकूल टिप्पणी की सुस्पष्ट समीक्षा की जाय और विवेचनात्मक टिप्पणी दी जाय):

उपरोक्त योजना हेतु चम्पावत वन प्रभाग में 1.61 है0 संरक्षित वन भूमि, 1.75 है0 राजस्व भूमि अर्थात् कुल 3.36 है0 वन भूमि का हस्तान्तरण प्रस्तावित है जिसका अवलोकन करने पर पाया गया कि उपरोक्त मोटर मोटर मार्ग के निर्माण हेतु वन भूमि का सम्मिलित होना अनिवार्य है। प्रभागीय वनाधिकारी, चम्पावत वन प्रभाग, चम्पावत तथा वन संरक्षक, उत्तरी कुमाऊ वृत्त, अल्मोड़ा द्वारा भी प्रस्ताव पर अपनी संस्तुति की गई है। अतः प्रस्ताव पर सैद्धान्तिक स्वीकृति हेतु भारत सरकार को प्रेषित करने की संस्तुति की जाती है।

हस्ताक्षर:

नाम व पदनाम: (एस0टी0एस0लेप्चा भा.व.से.)  
प्रमुख वन संरक्षक, वन संरक्षण  
एवं नोडल अधिकारी, उत्तराखण्ड  
अपर प्रमुख वन संरक्षक एवं नोडल अधिकारी  
वन संरक्षण, भूमि सर्वेक्षण निदेशालय, उत्तराखण्ड  
देहरादून

सरकारी मोहर:

तिथि : ५/12/2015

स्थान : देहरादून

**FORM - A**

Form for seeking prior approval of Central Government under section 2 of the Forest(Conservation) Act,198  
for Diversion of fresh forest area

**PART - I**

(To be filled up by User Agency)

**A. General Details****A-1. Project Details**

(i). **Proposal No. :** FP/UK/ROAD/10485/2015

(ii). **Name of Project for which Forest Land is required :** Construction of Dhaun to Badoli M/R  
under PMGSY Champawat.

(iii). **Short narrative of the proposal and Project/scheme for which the forest land is required :** The proposal has been made for construction of Dhaun to Badoli Motor Road under PMGSY Champawat which shall provide connectivity to villages Badoli with a population of 431. Thus total population being served with this road.

(iv). **State :** Uttarakhand

(v). **Category of the Project :** Road

(vi). **Shape of forest land proposed to be diverted :** Linear

(vii). **Estimated cost of the Project(Rupees in lacs) :** 301

(viii). **Area of forest land proposed for diversion(in ha.):** 3.36

(ix). **Non-forest land required for this project(in ha.):** 1.575

(x). **Total period for which the forest land is proposed to be diverted(in years):** NIL

**A-2. Details of User Agency**

(i). **Name :** PMGSY

(ii). **Address1 :** OFFICE OF THE EXECUTIVE ENGINEER, IRRIGATION DIVISION (P.W.D.)CHAMPAWAT

(iii). **Address2 :** NIL

(iv). **State :** Uttarakhand

(v). District : Champawat

(vi). Pin : 262523

(vii). Landmark : NEAR POST OFFICE

(viii). Email address : eepmgsychampawat@rediffmail.com

(ix). Landline Telephone No. : 230148

(x). Fax No. : 0

(xi). Mobile No. : 9451461611

(xii). Website (if any) : NIL

(xiii). Details of Proposals seeking prior approval of Central Government under the Act for diversion of forest land submitted by the User Agency in the past

List of proposal submitted in Past							
S.no	Proposal Status.	Proposal No.	Moef File No.	Area Proposed for Diversion(Ha.)	Area Diverted(Ha.)	Date of In-Principle Approval	Date of Final Approval
NIL							

(xiv). Legal status of User Agency : State Government

#### A-3. Details of Person Making Application

(i). First Name: AMIT

(ii). Middle Name: NIL

(iii). Last Name: KISHOR

(iv). Gender: Male

(v). Designation: ASSISTANT ENGINEER

(vi). Address 1: OFFICE OF THE EXECUTIVE ENGINEER, IRRIGATION DIVISION (P.W.D.)CHAMPAWAT

(vii). Address 2: NIL

(viii). State: Uttarakhand

(ix). District: Champawat

(x). Tehsil: Champawat

(xi). Pin: 262523

(xii). Landmark: NEAR POST OFFICE

(xiii). Email Address: eepmgsychampawat@rediffmail.com

(xiv). Landline Telephone No.: 230148

(xv). Fax No.: NIL

(xvi). Mobile No.: 9451461611

(i). Copy of documents in support of the competence/authority of the person making this application to make application on behalf of the User Agency: No Data

## **B. Details of land required for the Project**

B-1. Details of proposal seeking prior approval of Central Government under the Act for diversion of forest land for the Project already submitted in the past

(i). Whether any proposal seeking prior approval of Central Government under the Act for diversion of forest land required for the project has been submitted in the past? : No

B-2. Details of forest land proposed to be diverted

B-2.1 Details of Divisions involved

Details of Divisions involved			
S.no	Division Name	Forest Land(ha.)	Non-Forest Land(ha.)
1.	Champawat	3.36	1.575

B-2.2 Details of Districts involved

District wise breakup			
S.no	District Name	Forest Land(ha.)	Non-Forest Land(ha.)
1.	Champawat	3.36	1.575




B-2.3 Village wise breakup

Villages wise breakup			
S.no	Village	Forest Land(ha.)	Non-Forest Land(ha.)
1	Swala, Bastiyagoonth, Majhera, Dhyانبhandari, Bado	3.36	1.575


## B-2.4 Component wise breakup

Component wise breakup			
S.no	Component	Forest Land(ha.)	Non-Forest Land(ha.)
1	Road	3.36	1.575

C. Maps of forest land proposed to be diverted

Division 1. : Champawat		
(i). Area of forest land proposed to be diverted(in ha.) : 3.36		
(ii). Nature of the Project: Linear		
(b). No. of Segments : One		
Segment wise details		
Segments	Segment Area(in ha.)	Kml File of Segments
1.	3.36	 <a href="#">View File</a>
(iii). Copy of Survey of India Toposheet indicating boundary of forest land proposed to be diverted: 		
(iv). Scanned copy of the Geo-referenced map of the forest land proposed to be diverted prepared by using GPS or Total Station: 		

D. Justification for locating the Project in forest land and details of alternatives examined:

(i). Copy of note containing justification for locating the Project in forest land: 

(ii). Whether a copy of map indicating location of alternative examine is required to be provided: Yes

(a). Copy of map indicating location of alternative examined: 

E. Employment likely to be generated

(i). Whether the Project is likely to generate employment?: No

F. Displacement of People due to the Project, if any

(i). Whether Project involves displacement?: No

G. Details of Cost-Benefit analysis for the Project

(i). Whether the Project requires Cost-Benefit analysis?: No

H. Status of Environmental Clearance

(i). Whether the Project requires Clearance under the Environment (Protection) Act 1986 ?  
: No

I. Status of Wildlife Clearance


(i). Whether the Project or a part thereof is located in any Protected Area or their Eco sensitive zone? : No

J. Applicability of special provisions governing Scheduled Areas

(i). Whether the Project or a part thereof is located in a Scheduled Area? : No

K. Status of settlement of rights under the Forest Rights Act, 2006 on the forest land proposed to be diverted

(i). Whether the process for settlement of Rights under the Forest Rights Acts 2006 on the forest land proposed to be diverted has been completed? : Yes

(a). Copy of documentry evidence in support of settlement of rights under the Forest Rights Act, 2006 on the forest land proposed to be diverted: 


L. Details of land identified for Compensatory Afforestation

(i). Whether non-forest or Revenue forest land is required to be provided by User Agency?: Yes

(ii). Whether the area of non-forest land or Revenue forest land required to be provided by User Agency for raising Compensatory Afforestation is less than area of forest land proposed to be diverted ? : No

(iii). No. of districts involved for raising Compensatory Afforestation: 1

(iv). No. of patches: Two

District 1. : Champawat	
(a). Village: Badoli	
(b). Area(in ha.): 4.655	
(c). Copy of KML file of the patch: 	<a href="#">View File</a>

(d). Khasra details: 120/742/1810/3498

(e). Present owner: User Agency

(f). Copy of Ownership proof:



District 2. : Champawat

(a). Village: Bastiyagoonth

(b). Area(in ha.): 2.065

(c). Copy of KML file of the patch:



[View File](#)

(d). Khasra details: 976

(e). Present owner: User Agency

(f). Copy of Ownership proof:



(v). Scanned copy of the map of the land identified for creation of Compensatory Afforestation prepared by using GPS or Total Station:



















(vi). Copy of Survey of India Toposheet in 1:50,000 scale indicating location of the land identified for creation of Compensatory Afforestation:















### Additional information Details

Documents		
S.No	Documents	Remarks
1		Copy of Mou/agreement executed between the Present owner and the User Agency
2		Compensatory afforestation scheme in Civil and Soyam land (10 years) by DFO
3		Certificate regarding suitability of identified land for Compensatory Afforestation by DFO
4		Khautauni CA
5		NOC from sarpanch
6		If non-forest or Revenue forest land is required to be



		provided by User Agency? A Copy of ownership proof and No Objection Certificate
7		Copy of Mou/agreement executed between the Present owner and the User Agency
8		A short narrative and importance of the project
9		Administrative and Financial sanction.
10		Administrative and Financial sanction.
11		Comperative chart showing statement of both alignment or alternate site explored for the proposed project and reasons for their rejection duly countersigned by DFO.
12		Certificate from the DM that no alternative suitable non-forest land is available for the project in question and the demand of the forest land for the project is barest minimum.
13		Land schedule (for RF signed by DFO and civil soyam, Van panchayat and private nap land signed by DM).
14		Land schedule (for RF signed by DFO and civil soyam, Van panchayat and private nap land signed by DM).
15		Bar Chart with index (counter signed by DFO).
16		Details of the trees with their scientific name in RF, Civil Soyam, Van Panchayat, Private Notified land and in Nap Land should be mentioned (with valuation of the trees to be felled ) (0-10 dia trees will be mentioned as saplings).
17		Certificate of felling minimum trees during the project work. .
18		Muck disposal scheme
19		Whather project area is a part of National Park or sanctuary and airal distance of the project from National Park or sanctuary signed by DFO.
20		No voilation has taken place, FC Act. 1980 reg
21		Certificate- work has not been started reg.
22		Geologist Report (Govt. approved Geologist

23		Certificate by user agency for complying the condition imposed in Standard Condition
24		Certificate by user agency for complying the condition imposed in geologist report/Task force recommendation in hill areas
25		No historical/monumental or religious place will be effected certificate reg.
26		Undertaking regarding no animal will be effected adversely by the project.
27		Undertaking to provide alternative fuelwood, kerosene or LPG to labours involved in project.
28		Benefited villages/Families/Population Certificate.
29		NPV calculation certificate as per Hon'ble Supreme court /MoEF orders by DFO
30		Undertaking of payment of NPV, if Hon'ble Supreme Court increases the rates of NPV
31		Cost of the forest land and lease rent certificate by DM.
32		Certificate of Lease period by user agency.
33		Undertaking of user agency to bear the cost for demarcation work
34		others document.

□

**PART-II**

(To be filled by the concerned Deputy Conservator of Forest)

State Serial No. of proposal : UK-0695/2015

**1. Location of the project/Scheme : Uttarakhand**

(i)

State / Union Territory : Uttarakhand

(ii)

District : Champawat

(iii)

Forest Division : Champawat

(iv)

Area of forest land proposed for diversion (in ha.) : 3.36

(v)

Category : Road

**2. Legal status of forest land proposed for diversion**

S. No.	Division	Forest Land(ha.)	Legal Status
1	Champawat	1.61	Protected Forest
2	Champawat	1.75	Revenue Forest

Division 1. : Champawat

**3. District wise area to be diverted in the division**

S. No.	District	Area(ha.)
1	Champawat	3.36

**4. Details of Vegetation available in the forest land proposed for diversion**

(ii)

Density of vegetation

S. No.	Area(in ha.)	Density	Eco-Class
1	3.36	0.2	Eco 5

S. No.	Scientific Name	Local Name	(31-60)cm.	(61-90)cm.	(91-120)cm.	(121-150)cm.	(>150)cm.
1	Pinus roxburghii	chir		42	13	5	9
2	Sal	saal		90	22	12	2
3	Misc. Species	saaz		2			
4	Ougenia oogenesis	sadan		5			
5	Alnus Nepalensis	utees		57	8	11	2
6	Toona ciliata	tun		2			

5. Working plan prescription for the forest land proposed for diversion : nil

6. Brief note on vulnerability of the forest area to erosion : no erosion prone area

7. Approximate distance of the proposed site for diversion from boundary of forest(in km.) :

0.0

8. Significance of the forest land proposed for diversion from wildlife point of view

(i). Details of wildlife present in and around the forest land proposed for diversion : nil

(ii). Whether forms part of national park, wildlife sanctuary, biosphere reserve, tiger reserve, elephant corridor, wildlife migration corridor etc. : No

(iii). Whether the forest land proposed for diversion is located within eco-sensitive zone(ESZ) of the Protected Area notified under Wildlife(Protection) Act,1972 (Note: In case, ESZ of a Protected Area is not notified, then, 10kms distance from boundary of the Protected Area should be treated as ESZ): No

(iv). Whether any national park, wildlife sanctuary, biosphere reserve, tiger reserve, elephant corridor, wildlife migration corridor etc., is located within 1 Km. from boundary of the forest land proposed for diversion : No

(v). Whether any rare/endangered/unique species of flora and fauna found in the area : No

9.

Details of any protected archaeological/heritage site/defence establishment or any other important monument located in the area, if any

(i). Whether any protected archaeological/heritage site/defence establishment or any other important monument is located in the area : No

10. Comment as to the reasonability of the extent of the forest land proposed for diversion

(i). Whether the requirement of forest land as proposed by the user agency is unavoidable and bare minimum for the project : Yes

11. Details of violation(s), if any ,committed

(i). Whether any work in violation of the Act or guidelines issued under the Act has been carried out : No

12. Whether work in violation is still in progress(Yes/No) : No

13. Details of compensatory afforestation scheme

(iii).

Total Financial Outlay for C.A: 9.60

(ii).


Whether the land identified by User Agency is suitable for CA and from management point of view?: Yes

(iii).

Copy of certificate regarding suitability of land identified for CA and from management point of view:



(iv).

Copy of detailed CA scheme including species to be planted, implementing agency, time schedule, cost structure etc.: 

#### Additional information Details


S. No.	Documents	Remarks
NIL		

#### 14. District Profile

S.no	District Name	Geographical area of the district (in ha.)	Forest area of the district (in ha.)	Total forest area diverted since 1980 (in ha.)	No. of Approved Cases	Forest Land including penal C.A. (in ha.)	Progress of compensatory afforestation as on (date)	A) Forest land (in ha.)	B) Non-forest land (in ha.)
1	Champawat	176600	132337.5	392.0307	197	745.175	01/11/2015	554.175	145

15.



Site inspection report of the DFO/CCF/Nodal Officer highlighting important facts pertaining to the forest land

Division Name	Circle	Site inspected By	Whether site inspected	No. of times site visited	Site inspection report	Date of visit
Champawat	North Kumaun	DFO	Yes	One		21/10/2015
	North Kumaun	CF	No		No Data	

**(Specific recommendation of the DFO/CCF/Nodal Officer with (Part II, III & Part IV))**

16.

Specific recommendation of the DFO/CCF/Nodal Officer for acceptance or otherwise of the proposal with reason

Division	Circle	Recommendation By	Recommendation	Reason	Letter	Whether CF agreed
Champawat	North Kumaun	DFO	Recommended			
	North Kumaun	CF	Recommended	The Proposal is in Public Interest. As per Proposal families 100 of 2 villages will be benefited, hence recommended.		Yes

भाग-III

घौन से बड़ोली मोटर मार्ग - 6.550 किमी०


(प्रस्ताव संख्या 10485/2015)

(सम्बन्धित वन संरक्षक द्वारा भरा जाना है)

14- स्थल, जहाँ की वन भूमि शामिल की गयी है क्या इसका सम्बन्धित वन संरक्षक ने निरीक्षण किया है? (हाँ/नहीं) यदि हाँ तो निरीक्षण की तारीख और किए गये प्रेक्षणों को, निरीक्षण नोट के रूप में संलग्न करें।	नहीं।
15- क्या सम्बन्धित वन संरक्षक भाग: ख में दी गयी सूचना और उप वन संरक्षक के सुझावों से सहमत है।	हाँ, सहमत।
16- प्रस्ताव की स्वीकृति या अन्यथा के बारे में सम्बन्धित वन संरक्षक की विस्तृत कारणों के साथ विशेष सिफारिशें।	जनहित में स्वीकृति हेतु संस्तुति की जाती है।

दिनांक:- 01.12.2015

स्थान:- अल्मोड़ा।

  
(प्रेम कुमार)

वन संरक्षक

उत्तरी कुमाऊँ वृत्त, उत्तराखण्ड, अल्मोड़ा

प्रारूप-3

भाग-2 (संबंधित उप वन संरक्षक द्वारा भरा जाएगा)

16. परियोजना या स्कीम की अवस्थिति जगह चम्पावन अंतर्गत वन से बरौली गोर मार्ग का निर्माण

(i) राज्य/संघराज्यक्षेत्र उत्तराखण्ड

(ii) जिला चम्पावन

(iii) जिला वन प्रभाग चम्पावन

(iv) पूर्वक्षेत्र के लिए उपयोग की जाने वाली प्रस्तावित वन भूमि का क्षेत्र 3.36 हे०

17. पूर्वक्षेत्र के लिए पहचानी गई वन भूमि की विधिक प्राप्ति: वन पंचायत भूमि - 1.61 हे०, राजस्व का भूमि - 1.75 हे०

18. अपवर्जन के लिए प्रस्तावित वन भूमि में उपलब्ध वनस्पति का ब्यौरा: —

(i) वन का प्रकार सुलु वन क्षेत्र

(ii) वनस्पति का औसत पूर्ण धनत्व 0.2

(iii) प्रजातिवार स्थानीय या वैज्ञानिक नाम और गिराए जाने के लिए अपेक्षित वृक्षों की परिगणना संलग्न है

(iv) पूर्वक्षेत्र के लिए उपयोग की जाने वाली वन भूमि के लिए कार्यकरण योजना का नुस्खा —

19. भूक्षरण के लिए पूर्वक्षेत्र हेतु उपयोग की जाने वाली वन भूमि की स्थलाकृति और क्षीणता पर संक्षिप्त टिप्पण भूक्षरण की संभावना नहीं है,

20. वन भूमि की सीमा से पूर्वक्षेत्र के लिए उपयोग की जाने वाली प्रस्तावित वन भूमि की लगभग दूरी: 0 कि.मी.

21. वन्य जीव की दृष्टि से पूर्वक्षेत्र में उपयोग की जाने वाली प्रस्तावित वन भूमि की महत्ता: —

(i) पूर्वक्षेत्र के लिए उपयोग की जाने वाली प्रस्तावित वन भूमि के लगभग विद्यमान वन्यजीव का ब्यौरा: —

(ii) क्या राष्ट्रीय उद्यान, वन्यजीव अभ्यारण जैव क्षेत्र आरक्षण, व्याघ्र रिजर्व, हाथी कोरीडोर वन्यजीव अल्पवास गलियारे आदि के भाग का निर्माण करते हैं (यदि ऐसा है तो क्षेत्र के ब्यौरे और उपाबद्ध किए जाने में मुख्य वन्य जीव वार्डन की और टीका टिप्पणियों उपाबद्ध की जाए)

नहीं

(iii) क्या किसी राष्ट्रीय उद्यान, वन्यजीव अभ्यारण जैव क्षेत्र आरक्षण व्याघ्र रिजर्व, हाथी गलियारे पूर्वक्षेत्र के लिए उपयोग की जाने वाली प्रस्तावित वन भूमि की सीमा से दस कि.मी. के भीतर अवस्थित है। (यदि ऐसा है, तो क्षेत्र के ब्यौरे और मुख्य वन्य जीव वार्डन की टीका-टिप्पणियों उपाबद्ध की जाए)

नहीं

(iv) क्या राष्ट्रीय उद्यान, वन्य जीव अभ्यारण जैव क्षेत्र आरक्षण व्याघ्र रिजर्व, हाथी गलियारे वन्य जीव उत्पन्नवास आदि पूर्वक्षेत्र के लिए उपयोजित की जाने वाली प्रस्तावित वन भूमि की सीमा से एक कि.मी. के भीतर अवस्थित है। (यदि ऐसा है, तो क्षेत्र के ब्यौरे और मुख्य वन्य जीव वार्डन की टीका-टिप्पणियों उपाबद्ध की जाए)

नहीं

(v) क्या क्षेत्र में वनस्पति और जीव जंतु के अलग या खतरे में अलग किस्म के खतरे की प्रजातियां हैं, यदि हैं तो उसके ब्यौरे

नहीं

22. क्या क्षेत्र में कोई संरक्षित पुरातत्वीय या विरासत स्थल या प्रतिरक्षात्मक स्थापन या कोई महत्वपूर्ण संस्मारक अवस्थित है (यदि ऐसा है तो उपाबद्ध किए जाने के लिए सक्षम प्राधिकारी से अनापत्ति प्रमाण-पत्र (एन ओ सी) के साथ उसका ब्यौरा दें)

नहीं

23. पूर्वक्षेत्र के लिए उपयोग की जाने वाली प्रस्तावित वन भूमि के विस्तार की युक्तियुक्तता के बारे में टीका टिप्पणियां दें :

(i) क्या भाग- 1 के पैरा 6 और पैरा 7 में प्रयोक्ता अभिकरण द्वारा यथाप्रस्तावित वन भूमि की अपेक्षा अपरिहार्य है और परियोजना के लिए अति न्यूनतम है।

हां

(ii) यदि नहीं तो वन भूमि के सिफारिश किए गए क्षेत्र जिसके पूर्वक्षेत्र के लिए उपयोग किया जा सकता है।

—

24. किए गए अतिक्रमण के ब्यौरे :

(i) क्या अधिनियम या अधिनियम के अधीन मार्गदर्शक सिद्धांतों के अतिक्रमण में किसी कार्य को किया गया है (हां/नहीं)

नहीं

(ii) यदि हां, की गई कार्य अवधि, अतिक्रमण में अंतर्गलित वन भूमि, अतिक्रमण के लिए उत्तरदायी व्यक्ति (यों) का नाम, पते और पदनाम सहित अतिक्रमण के ब्यौरे और अतिक्रमण के लिए उत्तरदायी के लिए उत्तरदायी व्यक्ति (यों) के विरुद्ध की गई कार्यवाही

—

(iii) क्या अतिक्रमण में कार्य अब भी प्रगति में है (हां/नहीं)

—

25. क्षतिपूरक वनरोपण स्कीम के ब्यौरे :

(i) क्षतिपूरक वनरोपण बढ़ाने के लिए पहचान की गई वन भूमि की विधिक प्राप्ति।

क्षतिपूरक भूमि

(ii) अवस्थिति, सर्वेक्षण या कम्पार्टमेंट या खसरा संख्या क्षेत्र और क्षतिपूरक वनरोपण क्षेत्र के लिए पहचान किए गए गैर वन क्षेत्र या अवनत वन जैसे ब्यौरे दें।

संलग्न है

(iii) क्षतिपूरक वनरोपण क्षेत्र के लिए पहचान किए गए गैर वनीकरण या अवनत वन दर्शित करने वाले 1:50,000 माप के मूल में स्थल परतु भारत का सर्वेक्षण और सामीप्य वन सीमाएं संलग्न है।

संलग्न है



(iv) रोपित की जाने वाली प्रजातियों कार्यन्वयन अभिकरण, समय सूची, लागत संरचना आदि सहित क्षतिपूरक वनरोपण स्कीम के ब्यौरे संलग्न हैं (हां/नहीं)। हाँ

(v) क्षतिपूरक वनरोपण स्कीम के लिए कुल वित्तीय उपरिष्यय : १६० लाख

(vi) क्या क्षतिपूरक वनरोपण के लिए और प्रबंधन के दृष्टिकोणों से पहचान किए गए क्षेत्र की युक्तियुक्तता के बारे में संबद्ध उपवन संरक्षक से प्रमाण-पत्र संलग्न है (हां/नहीं)। हाँ

26. वनस्पति और जीव जंतु पर प्रस्तावित कियाकलापों के समाधात से सम्बन्धित महत्वपूर्ण तथ्य प्रकाश में लाने वाले उप वन संरक्षक की स्थल निरीक्षण रिपोर्ट संलग्न है (हां/नहीं)। हाँ

27. स्वीकृति या अन्यथा कारणों के साथ प्रस्ताव के लिए उप वन संरक्षक की विनिर्दिष्ट सिफारिशों

स्थान:

तारीख:

चम्पाबत

हस्ताक्षर प्रशासनिक शासकीय मुद्रा

चम्पाबत वन प्रभाग चम्पाबत



**प्रारूप-7**  
**SITE INSPECTION REPORT- NOT BELOW THE RANK OF DCF**  
**(for the forest land to be diverted under FCA)**

5.1 A proposal has been received by this office from अधिकांश अभियंता पी.एम.जी.एन.वा. चम्पावत for diversion under FCA-1980) of 3.36 ha. of forest land for non-forestry purpose. The project envisages the use of forest land for construction of खाना से गरीबों को रोजगार देना. The site inspection of the land involved in the proposal has been done by me on dated 21-10-2015.

5.2 On inspection of the site, it is found that the land required by the user agency is a RF/PF/un-classed/Other forests measuring 3.36 ha.

5.3 The requirement of forest land as proposed by the user agency in Col.2 part-1 is unavoidable and is barest minimum required for the project. Yes (V)

5.4 Whether any rare /endangered /unique species of flora and fauna found in the area. If, so the details there of :- No (x)

5.5 xx Whether any protected archeological /heritage site/defence establishment or any other important monument is located in the area, if, so the details thereof with NOC from competent authority, if required.- No (x)

a) The user agency has not violated the provisions of forest (Conservation), Act 1980 and no work has been started without proper sanction. Yes (V)

b) It has been found that the user agency has violated (Conservation), Act, and 1980 provisions. A details report as per para 1.9 of chapter 1, Para C of Hand book of forest (Conservation) Act, 1980 attached. No (x)

Specific recommendation for acceptance or otherwise of the proposal.

(नोट:- प्रभागीय वनाधिकारी द्वारा यहाँ पर प्रस्ताव के सम्बन्ध में अपनी संस्तुति/टिप्पणी आवश्यक रूप से अंकित की जाय)

संस्तुति की जाती है

Place: चम्पावत

(Signature)

Date: 21-10-2015

Name: र. गणेश  
 Designation: प्रभागीय वनाधिकारी  
 Office Seal: प्रभागीय वन प्रभाग चम्पावत

N.B.  
diverted.

x State the purpose for which the forest land is proposed to be

xx out of (a) and (b) tick the option which is applicable and cross the option which is not applicable.

option which

As per letter number 2-2/2000 FC dated 16-10-2000 from ministry of Environment & Forest, Government of India for proposal involving less than 40 hectares of forest land, the site inspection report from DCF is required and for proposal involving more than 40 hectares of forest land site inspection report from the conservator of forests is required.

प्रारूप-3

भाग-2 (संबंधित उप वन संरक्षक द्वारा भरा जाएगा)

16. परियोजना या स्कीम की अवस्थिति जगह चम्पावन अंतर्गत वन से बरौली गोर मार्ग का निर्माण

(i) राज्य/संघराज्यक्षेत्र उत्तराखण्ड

(ii) जिला चम्पावन

(iii) जिला वन प्रभाग चम्पावन

(iv) पूर्वक्षेत्र के लिए उपयोग की जाने वाली प्रस्तावित वन भूमि का क्षेत्र 3.36 हे०

17. पूर्वक्षेत्र के लिए पहचानी गई वन भूमि की विधिक प्राप्ति: वन पंचायत भूमि - 1.61 हे०, राजस्व का भूमि - 1.75 हे०

18. अपवर्जन के लिए प्रस्तावित वन भूमि में उपलब्ध वनस्पति का ब्यौरा: —

(i) वन का प्रकार सुलु वन क्षेत्र

(ii) वनस्पति का औसत पूर्ण धनत्व 0.2

(iii) प्रजातिवार स्थानीय या वैज्ञानिक नाम और गिराए जाने के लिए अपेक्षित वृक्षों की परिगणना संलग्न है

(iv) पूर्वक्षेत्र के लिए उपयोग की जाने वाली वन भूमि के लिए कार्यकरण योजना का नुस्खा —

19. भूक्षरण के लिए पूर्वक्षेत्र हेतु उपयोग की जाने वाली वन भूमि की स्थलाकृति और क्षीणता पर संक्षिप्त टिप्पण भूक्षरण की संभावना नहीं है,

20. वन भूमि की सीमा से पूर्वक्षेत्र के लिए उपयोग की जाने वाली प्रस्तावित वन भूमि की लगभग दूरी: 0 कि.मी.

21. वन्य जीव की दृष्टि से पूर्वक्षेत्र में उपयोग की जाने वाली प्रस्तावित वन भूमि की महत्ता: —

(i) पूर्वक्षेत्र के लिए उपयोग की जाने वाली प्रस्तावित वन भूमि के लगभग विद्यमान वन्यजीव का ब्यौरा: —

(ii) क्या राष्ट्रीय उद्यान, वन्यजीव अभ्यारण जैव क्षेत्र आरक्षण, व्याघ्र रिजर्व, हाथी कोरीडोर वन्यजीव अल्पवास गलियारे आदि के भाग का निर्माण करते हैं (यदि ऐसा है तो क्षेत्र के ब्यौरे और उपाबद्ध किए जाने में मुख्य वन्य जीव वार्डन की और टीका टिप्पणियों उपाबद्ध की जाए)

नहीं

(iii) क्या किसी राष्ट्रीय उद्यान, वन्यजीव अभ्यारण जैव क्षेत्र आरक्षण व्याघ्र रिजर्व, हाथी गलियारे पूर्वक्षेत्र के लिए उपयोग की जाने वाली प्रस्तावित वन भूमि की सीमा से दस कि.मी. के भीतर अवस्थित है। (यदि ऐसा है, तो क्षेत्र के ब्यौरे और मुख्य वन्य जीव वार्डन की टीका-टिप्पणियों उपाबद्ध की जाए)

नहीं

(iv) क्या राष्ट्रीय उद्यान, वन्य जीव अभ्यारण जैव क्षेत्र आरक्षण व्याघ्र रिजर्व, हाथी गलियारे वन्य जीव उत्पन्नवास आदि पूर्वक्षेत्र के लिए उपयोजित की जाने वाली प्रस्तावित वन भूमि की सीमा से एक कि.मी. के भीतर अवस्थित है। (यदि ऐसा है, तो क्षेत्र के ब्यौरे और मुख्य वन्य जीव वार्डन की टीका-टिप्पणियों उपाबद्ध की जाए)

नहीं

(v) क्या क्षेत्र में वनस्पति और जीव जंतु के अलग या खतरे में अलग किस्म के खतरे की प्रजातियां हैं, यदि हैं तो उसके ब्यौरे

नहीं

22. क्या क्षेत्र में कोई संरक्षित पुरातत्वीय या विरासत स्थल या प्रतिरक्षात्मक स्थापन या कोई महत्वपूर्ण संस्मारक अवस्थित है (यदि ऐसा है तो उपाबद्ध किए जाने के लिए सक्षम प्राधिकारी से अनापत्ति प्रमाण-पत्र (एन ओ सी) के साथ उसका ब्यौरा दें)

नहीं

23. पूर्वक्षेत्र के लिए उपयोग की जाने वाली प्रस्तावित वन भूमि के विस्तार की युक्तियुक्तता के बारे में टीका टिप्पणियां दें :

(i) क्या भाग- 1 के पैरा 6 और पैरा 7 में प्रयोक्ता अभिकरण द्वारा यथाप्रस्तावित वन भूमि की अपेक्षा अपरिहार्य है और परियोजना के लिए अति न्यूनतम है।

हाँ

(ii) यदि नहीं तो वन भूमि के सिफारिश किए गए क्षेत्र जिसके पूर्वक्षेत्र के लिए उपयोग किया जा सकता है।

—

24. किए गए अतिक्रमण के ब्यौरे :

(i) क्या अधिनियम या अधिनियम के अधीन मार्गदर्शक सिद्धांतों के अतिक्रमण में किसी कार्य को किया गया है (हां/नहीं)

नहीं

(ii) यदि हां, की गई कार्य अवधि, अतिक्रमण में अंतर्गत वन भूमि, अतिक्रमण के लिए उत्तरदायी व्यक्ति (यों) का नाम, पते और पदनाम सहित अतिक्रमण के ब्यौरे और अतिक्रमण के लिए उत्तरदायी के लिए उत्तरदायी व्यक्ति (यों) के विरुद्ध की गई कार्यवाही

—

(iii) क्या अतिक्रमण में कार्य अब भी प्रगति में है (हां/नहीं)

—

25. क्षतिपूरक वनरोपण स्कीम के ब्यौरे :

(i) क्षतिपूरक वनरोपण बढ़ाने के लिए पहचान की गई वन भूमि की विधिक प्राप्ति।

क्षतिपूरक भूमि

(ii) अवस्थिति, सर्वेक्षण या कम्पार्टमेंट या खसरा संख्या क्षेत्र और क्षतिपूरक वनरोपण क्षेत्र के लिए पहचान किए गए गैर वन क्षेत्र या अवनत वन जैसे ब्यौरे दें।

संलग्न है

(iii) क्षतिपूरक वनरोपण क्षेत्र के लिए पहचान किए गए गैर वनीकरण या अवनत वन दर्शित करने वाले 1:50,000 माप के मूल में स्थल परतु भारत का सर्वेक्षण और सामीप्य वन सीमाएं संलग्न है।

संलग्न है

(iv) रोपित की जाने वाली प्रजातियों कार्यन्वयन अभिकरण, समय सूची, लागत संरचना आदि सहित क्षतिपूरक वनरोपण स्कीम के ब्यौरे संलग्न हैं (हां/नहीं)। हाँ

(v) क्षतिपूरक वनरोपण स्कीम के लिए कुल वित्तीय उपरिष्यय : १६० लाख

(vi) क्या क्षतिपूरक वनरोपण के लिए और प्रबंधन के दृष्टिकोणों से पहचान किए गए क्षेत्र की युक्तियुक्तता के बारे में संबद्ध उपवन संरक्षक से प्रमाण-पत्र संलग्न है (हां/नहीं)। हाँ

26. वनस्पति और जीव जंतु पर प्रस्तावित कियाकलापों के समाधात से सम्बन्धित महत्वपूर्ण तथ्य प्रकाश में लाने वाले उप वन संरक्षक की स्थल निरीक्षण रिपोर्ट संलग्न है (हां/नहीं)। हाँ

27. स्वीकृति या अन्यथा कारणों के साथ प्रस्ताव के लिए उप वन संरक्षक की विनिर्दिष्ट सिफारिशों

स्थान:

तारीख:

चम्पाबत

हस्ताक्षर प्रशासनिक शासकीय मुद्रा

चम्पाबत वन प्रभाग चम्पाबत



**प्रारूप-7**  
**SITE INSPECTION REPORT- NOT BELOW THE RANK OF DCF**  
**(for the forest land to be diverted under FCA)**

5.1 A proposal has been received by this office from अधिकांश अभियंता पी.एम.जी.एन.वा. चम्पावत for diversion under FCA-1980) of 3.36 ha. of forest land for non-forestry purpose. The project envisages the use of forest land for construction of खाना से गरीबों को रोजगार देना. The site inspection of the land involved in the proposal has been done by me on dated 21-10-2015.

5.2 On inspection of the site, it is found that the land required by the user agency is a RF/PF/un-classed/Other forests measuring 3.36 ha.

5.3 The requirement of forest land as proposed by the user agency in Col.2 part-1 is unavoidable and is barest minimum required for the project. Yes (V)

5.4 Whether any rare /endangered /unique species of flora and fauna found in the area. If, so the details there of :- No (x)

5.5 xx Whether any protected archeological /heritage site/defence establishment or any other important monument is located in the area, if, so the details thereof with NOC from competent authority, if required.- No (x)

- a) The user agency has not violated the provisions of forest (Conservation), Act 1980 and no work has been started without proper sanction. Yes (V)
- b) It has been found that the user agency has violated (Conservation), Act, and 1980 provisions. A details report as per para 1.9 of chapter 1, Para C of Hand book of forest (Conservation) Act, 1980 attached. No (x)

Specific recommendation for acceptance or otherwise of the proposal.

(नोट:- प्रभागीय वनाधिकारी द्वारा यहाँ पर प्रस्ताव के सम्बन्ध में अपनी संस्तुति/टिप्पणी आवश्यक रूप से अंकित की जाय)

संस्तुति की जाती है

Place: चम्पावत

(Signature)

Date: 21-10-2015

Name: र. गणेश  
 Designation: प्रभागीय वनाधिकारी  
 Office Seal: प्रभागीय वन प्रभाग चम्पावत

N.B.  
diverted.

x State the purpose for which the forest land is proposed to be

xx out of (a) and (b) tick the option which is applicable and cross the option which is not applicable.

option which

As per letter number 2-2/2000 FC dated 16-10-2000 from ministry of Environment & Forest, Government of India for proposal involving less than 40 hectares of forest land, the site inspection report from DCF is required and for proposal involving more than 40 hectares of forest land site inspection report from the conservator of forests is required.