

कार्यालय अपर प्रमुख वन संरक्षक एवं नोडल अधिकारी, वन संरक्षण,
इन्दिरानगर फोरेस्ट कालोनी, उत्तराखण्ड, देहरादून।
संख्या 1691 / 1जी-FP/UK/ROAD/13608/2015 देहरादून: दिनांक: 07 दिसंबर, 2015

सेवा में,

अपर सचिव, वन
उत्तराखण्ड शासन

विषय:-जनपद चम्पावत में मूलाकोट काण्डे भुइया मोटर मार्ग निर्माण हेतु
- 3.15 है0 वन भूमि हस्तांतरण FP/UK/ROAD/13608/2015

महोदय,

उपरोक्त विषयक वन भूमि हस्तांतरण प्रस्ताव शासन को ऑनलाइन प्रेषित किया गया है जिसकी हार्ड कॉपी आवश्यक अग्रेतर कार्यवाही हेतु संलग्न कर विशेष पत्रवाहक के माध्यम से प्रेषित किया जा रहा है। प्रस्ताव आपदा प्रभावित जनपद में 5 है0 से कम क्षेत्रफल तथा प्रति है0 50 से कम अनुपात में वृक्ष प्रभावित होने के कारण सहमति की दशा में प्रस्ताव पर सैद्धांतिक स्वीकृति राज्य सरकार के अधिकार की समय सीमा का विस्तार होने पर राज्य सरकार की स्तर से प्रदान करने व अन्यथा की दशा में भारत सरकार को प्रेषित करने का कष्ट करें।

भवदीय,

(एस0टी0एस0लेप्चा)

अपर प्रमुख वन संरक्षक
एवं नोडल अधिकारी

संलग्नक: उपरोक्तानुसार

संख्या : / 1जी-FP/UK/ROAD/13608/2015 तददिनांकित

प्रतिलिपि:

1. प्रमुख वन संरक्षक, उत्तराखण्ड।
2. मुख्य वन संरक्षक, कुमाऊँ, नैनीताल।
3. वन संरक्षक, उत्तरी कुमाऊँ वृत्त, अल्मोड़ा।
4. अपर सचिव, लोक निर्माण विभाग/पी.एम.जी.एस.वाई/राजस्व, उत्तराखण्ड शासन, देहरादून।
5. जिलाधिकारी, चम्पावत।
6. प्रभागीय वनाधिकारी, चम्पावत वन प्रभाग।
7. अधिशासी अभियंता, लो0नि0वि0, लोहाघाट।

(एस0टी0एस0लेप्चा)

अपर प्रमुख वन संरक्षक
एवं नोडल अधिकारी

भाग IV

(नोडल अधिकारी अथवा प्रधान मुख्य वन संरक्षक अथवा अध्यक्ष, वन विभाग द्वारा
भरे जाने के लिए)

परियोजना का नाम:

जनपद चम्पावत में मूलाकोट काण्डे भुइया मोटर मार्ग निर्माण हेतु – 3.15 है० वन
भूमि हस्तांतरण **FP/UK/ROAD/13608/2015**

1. टिप्पणी के साथ प्रस्ताव को स्वीकार करने या अन्यथा के लिए राज्य वन विभाग की विस्तृत राय और निर्दिष्ट सिफारिशों। (राय देते समय, सम्बन्धित वन संरक्षक अथवा उप वन संरक्षक की प्रतिकूल टिप्पणी की सुस्पष्ट समीक्षा की जाय और विवेचनात्मक टिप्पणी दी जाय):

उपरोक्त योजना हेतु चम्पावत वन प्रभाग में मूलाकोट कक्ष सं० 1 में 0.07 है०, कक्ष सं० 2 में 0.07 है०, कक्ष सं० 3 में 0.07 है० कुल 0.21 है० आरक्षित वन भूमि, 0.21 है० पंचायती वन भूमि तथा 2.73 है० सिविल वन भूमि कुल 3.15 है० वन भूमि का हस्तांतरण प्रस्तावित है जिसका अवलोकन करने पर पाया गया कि उपरोक्त निर्माण कार्य हेतु उपरोक्त वन भूमि का सम्मिलित होना अनिवार्य है। प्रभागीय वनाधिकारी, चम्पावत वन प्रभाग तथा वन संरक्षक, उत्तरी कुमाऊँ वृत्त, अल्मोड़ा द्वारा भी प्रस्ताव पर अपनी संस्तुति की है। अतः जनहित में, प्रस्ताव आपदा प्रभावित जनपद में 5 है० से कम क्षेत्रफल तथा प्रति है० 50 से कम अनुपात में वृक्ष प्रभावित होने के कारण प्रस्ताव पर सैद्धान्तिक स्वीकृति राज्य सरकार के अधिकार की समय सीमा का विस्तार होने पर राज्य सरकार की स्तर से प्रदान करने व अन्यथा की दशा में भारत सरकार को प्रेषित करने की संस्तुति की जाती है।

हस्ताक्षर:

नाम व पदनाम: (एस०टी०एस०लेप्चा भा.व.से)

अपर प्रमुख वन संरक्षक, वन संरक्षण
एवं

नोडल अधिकारी, उत्तराखण्ड

अपर प्रमुख वन संरक्षक एवं नोडल अधिकारी
सरकारी मोहने संरक्षण भूमि सर्वेक्षण निदेशालय, उत्तराखण्ड
देहरादून

तिथि : 7/12/2015

स्थान: देहरादून

भाग-III

मूलाकोट काण्डे भुइया मोटर मार्ग - 10.00 किमी०

(प्रस्ताव संख्या 13608/2015)

(सम्बन्धित वन संरक्षक द्वारा भरा जाना है)

| | |
|--|--|
| 14- स्थल, जहाँ की वन भूमि शामिल की गयी है क्या इसका सम्बन्धित वन संरक्षक ने निरीक्षण किया है? (हाँ/नहीं) यदि हाँ तो निरीक्षण की तारीख और किए गये प्रेक्षणों को, निरीक्षण नोट के रूप में संलग्न करें। | नहीं। |
| 15- क्या सम्बन्धित वन संरक्षक भाग: ख में दी गयी सूचना और उप वन संरक्षक के सुझावों से सहमत है। | हाँ, सहमत। |
| 16- प्रस्ताव की स्वीकृति या अन्यथा के बारे में सम्बन्धित वन संरक्षक की विस्तृत कारणों के साथ विशेष सिफारिशें। | जनहित में स्वीकृति हेतु संस्तुति की जाती है। |

दिनांक:- 02.09.2015

स्थान:- अल्मोड़ा।


(प्रेम कुमार)

वन संरक्षक

उत्तरी कुमाऊँ वृत्त, उत्तराखण्ड, अल्मोड़ा

प्रारूप-3

भाग-2 (संबंधित उप वन संरक्षक द्वारा भरा जाएगा)

16. परियोजना या स्कीम की अवस्थिति जनपद-कम्पाउट में मूलाकार कांड भूमा क्षेत्र में

(i) राज्य/संघराज्यक्षेत्र उत्तराखण्ड

(ii) जिला कम्पाउट

(iii) जिला वन प्रभाग कम्पाउट

(iv) पूर्वक्षेत्र के लिए उपयोग की जाने वाली प्रस्तावित वन भूमि का क्षेत्र 3.15 है.

17. पूर्वक्षेत्र के लिए पहचानी गई वन भूमि की विधिक प्राप्ति: आरक्षित - 0.21 है, वन प्रभाग - 0.21 है, सिगिरी - 2.73 है

18. अपवर्जन के लिए प्रस्तावित वन भूमि में उपलब्ध वनस्पति का ब्यौरा: संलग्न है

(i) वन का प्रकार सघन (V)

(ii) वनस्पति का औसत पूर्ण धनत्व 0.2

(iii) प्रजातिवार स्थानीय या वैज्ञानिक नाम और गिराए जाने के लिए अपेक्षित वृक्षों की परिगणना संलग्न है

(iv) पूर्वक्षेत्र के लिए उपयोग की जाने वाली वन भूमि के लिए कार्यकरण योजना का नुस्खा —

19. भूक्षरण के लिए पूर्वक्षेत्र हेतु उपयोग की जाने वाली वन भूमि की स्थलाकृति और क्षीणता पर संक्षिप्त टिप्पण नहीं लिखा है

20. वन भूमि की सीमा से पूर्वक्षेत्र के लिए उपयोग की जाने वाली प्रस्तावित वन भूमि की लगभग दूरी: —

21. वन्य जीव की दृष्टि से पूर्वक्षेत्र में उपयोग की जाने वाली प्रस्तावित वन भूमि की महत्ता: —

(i) पूर्वक्षेत्र के लिए उपयोग की जाने वाली प्रस्तावित वन भूमि के लगभग विद्यमान वन्यजीव का ब्यौरा: —

(ii) क्या राष्ट्रीय उद्यान, वन्यजीव अभ्यारण जैव क्षेत्र आरक्षण, व्याघ्र रिजर्व, हाथी कोरीडोर वन्यजीव अल्पवास गलियारे आदि के भाग का निर्माण करते हैं (यदि ऐसा है तो क्षेत्र के ब्यौरे और उपाबद्ध किए जाने में मुख्य वन्य जीव वार्डन की और टीका टिप्पणियों उपाबद्ध की जाए)

(iii) क्या किसी राष्ट्रीय उद्यान, वन्यजीव अभ्यारण जैव क्षेत्र आरक्षण व्याघ्र रिजर्व, हाथी गलियारे पूर्वक्षेत्र के लिए उपयोग की जाने वाली प्रस्तावित वन भूमि की सीमा से दस कि.मी. के भीतर अवस्थित है। (यदि ऐसा है, तो क्षेत्र के ब्यौरे और मुख्या वन्य जीव वार्डन की टीका-टिप्पणियों उपाबद्ध की जाए)

(iv) क्या राष्ट्रीय उद्यान, वन्य जीव अभ्यारण जैव क्षेत्र आरक्षण व्याघ्र रिजर्व, हाथी गलियारे वन्य जीव उत्प्रवास आदि पूर्वक्षेत्र के लिए उपयोजित की जाने वाली प्रस्तावित वन भूमि की सीमा से एक कि.मी. के भीतर अवस्थित है। (यदि ऐसा है, तो क्षेत्र के ब्यौरे और मुख्या वन्य जीव वार्डन की टीका-टिप्पणियों उपाबद्ध की जाए)

(v) क्या क्षेत्र में वनस्पति और जीव जंतु के अलग या खतरे में अलग किस्म के खतरे की प्रजातियां हैं, यदि हैं तो उसके ब्यौरे

22. क्या क्षेत्र में कोई संरक्षित पुरातत्वीय या विरासत स्थल या प्रतिरक्षात्मक स्थापन या कोई महत्वपूर्ण संस्मारक अवस्थित है (यदि ऐसा है तो उपाबद्ध किए जाने के लिए सक्षम प्राधिकारी से अनापत्ति प्रमाण-पत्र (एन ओ सी) के साथ उसका ब्यौरा दें)

23. पूर्वक्षेत्र के लिए उपयोग की जाने वाली प्रस्तावित वन भूमि के विस्तार की युक्तियुक्तता के बारे में टीका टिप्पणियां दें :

(i) क्या भाग- 1 के पैरा 6 और पैरा 7 में प्रयोक्ता अभिकरण द्वारा यथाप्रस्तावित वन भूमि की अपेक्षा अपरिहार्य है और परियोजना के लिए अति न्यूनतम है।

(ii) यदि नहीं तो वन भूमि के सिफारिश किए गए क्षेत्र जिसके पूर्वक्षेत्र के लिए उपयोग किया जा सकता है।

24. किए गए अतिक्रमण के ब्यौरे :

(i) क्या अधिनियम या अधिनियम के अधीन मार्गदर्शक सिद्धांतों के अतिक्रमण में किसी कार्य को किया गया है (हां/नहीं)

(ii) यदि हां, की गई कार्य अवधि, अतिक्रमण में अंतर्वर्तित वन भूमि, अतिक्रमण के लिए उत्तरदायी व्यक्ति (यों) का नाम, पते और पदनाम सहित अतिक्रमण के ब्यौरे और अतिक्रमण के लिए उत्तरदायी के लिए उत्तरदायी व्यक्ति (यों) के विरुद्ध की गई कार्यवाही

(iii) क्या अतिक्रमण में कार्य अब भी प्रगति में है (हां/नहीं)

25. क्षतिपूरक वनरोपण स्कीम के ब्यौरे :

(i) क्षतिपूरक वनरोपण बढ़ाने के लिए पहचान की गई वन भूमि की विधिक प्राप्ति।

(ii) अवस्थिति, सर्वेक्षण या कम्पाटमेंट या खसरा संख्या क्षेत्र और क्षतिपूरक वनरोपण क्षेत्र के लिए पहचान किए गए गैर वन क्षेत्र या अवनत वन जैसे ब्यौरे दें।

(iii) क्षतिपूरक वनरोपण क्षेत्र के लिए पहचान किए गए गैर वनीकरण या अवनत वन दर्शित करने वाले 1:50,000 माप के मूल में स्थल परत भारत का सर्वेक्षण और सामीप्य वन सीमाएं संलग्न है।

(iv) रोपित की जाने वाली प्रजातियों कार्यन्वयन अभिकरण, समय सूची, लागत संरचना आदि सहित क्षतिपूरक वनरोपण स्कीम के ब्यौरे संलग्न हैं (हां/नहीं)। संलग्न है

(v) क्षतिपूरक वनरोपण स्कीम के लिए कुल वित्तीय उपरिब्यय : ~~₹ 4.95 लाख~~ ₹ 4.95 लाख

(vi) क्या क्षतिपूरक वनरोपण के लिए और प्रबंधन के दृष्टिकोणों से पहचानर किए गए क्षेत्र की युक्तियुक्तता के बारे में संबद्ध उपवन संरक्षक से प्रमाण-पत्र संलग्न है (हां/नहीं)। हां

26. वनस्पति और जीव जंतु पर प्रस्तावित क्रियाकलापों के समाघात से सम्बन्धित महत्वपूर्ण तथ्य प्रकाश में लाने वाले उप वन संरक्षक की स्थल निरीक्षण रिपोर्ट संलग्न है (हां/नहीं)। हां

27. स्वीकृति या अन्यथा कारणों के साथ प्रस्ताव के लिए उप वन संरक्षक की विनिर्दिष्ट सिफारिशों

स्थान:

20-8-2015

तारीख:

संलग्न है

हस्ताक्षर नाम शासकीय मुद्रा

प्रभासीय वनाधिकारी
चम्पावत वन प्रभाग, चम्पावत

प्रारूप-7

5.1 A proposal has been received by this office from श्री. सुभाषी कर्माधारी, लेनिन वि. नो. १५४ for diversion under FCA-1980) of ३.५ ha. of forest land for non-forestry purpose. The project envisages the use of forest land for construction of सुपर. मार्ग. रू. २.५ मी. चौ. का पुल। नो. १५४।. The site inspection of the land involved in the proposal has been done by me on dated.. १६-०८-२०१९

5.2 On inspection of the site, it is found that the land required by the user agency is a RF/PF/un-classed/Other forests measuring.....3.15.....ha.

5.3 The requirement of forest land as proposed by the user agency in Col.2 part-1 is unavoidable and is barest minimum required for the project. *Yes(V)*

5.4 Whether any rare /endangered /unique species of flora and fauna found in the area. If, so the details thereof :- **NO**)

5.5 xx Whether any protected archeological /heritage site/defence establishment or any other important monument is located in the area, if, so the details thereof with NOC from competent authority, if required.- No(x)

- a) The user agency has not violated the provisions of forest (Conservation), Act 1980 and no work has been started without proper sanction. *Yes (✓)*
- b) It has been found that the user agency has violated (Conservation), Act, and 1980 provisions. A details report as per para 1.9 of chapter 1, Para C of Hand book of forest (Conservation) Act, 1980 attached. *No (✓)*

Specific recommendation for acceptance or otherwise of the proposal.

(नोट:- प्रभागीय वनाधिकारी द्वारा यहाँ पर प्रस्ताव के सम्बन्ध में अपनी संस्तुति/टिप्पणी आवश्यक रूप से अंकित की जाय)

Place:- चण्डीगढ़.....

(Signature)

Date.....10-08-2015.....

Name.....र. क. गुप्ता

Designation... प्रभाषीय वनाधिकारी
Office Seal... वन प्रभाग, यम्बल

N.B.
diverted.

- x State the purpose for which the forest land is proposed to be

xx out of (a) and (b) tick the option which is applicable and cross the is not applicable.

option which

As per letter number 2-2/2000 FC dated 16-10-2000 from ministry of Environment & Forest, Government of India for proposal involving less than 40 hectares of forest land, the site inspection report from DCF is required and for proposal involving more than 40 hectares of forest land site inspection report from the conservator of forests is required.

PART-II

(To be filled by the concerned Deputy Conservator of Forest)

State Serial No. of proposal : UK-0664/2015

1. Location of the project/Scheme : Uttarakhand

- (i) State / Union Territory : Uttarakhand
- (ii) District : Champawat
- (iii) Forest Division : Champawat
- (iv) Area of forest land proposed for diversion (in ha.) : 3.15
- (v) Category : Road

2. Legal status of forest land proposed for diversion :

| S. No. | Division | Forest Land(ha.) | Legal Status |
|--------|-----------|------------------|------------------|
| 1 | Champawat | 0.21 | Reserved Forest |
| 2 | Champawat | 0.21 | Protected Forest |
| 3 | Champawat | 2.73 | Revenue Forest |

Division 1. : Champawat

3. District wise area to be diverted in the division :

| S. No. | District | Area(ha.) |
|--------|-----------|-----------|
| 1 | Champawat | 3.15 |

4. Details of Vegetation available in the forest land proposed for diversion :**(ii) Density of vegetation**

| S. No. | Area(in ha.) | Density | Eco-Class |
|--------|--------------|---------|-----------|
| 1 | 3.15 | 0.2 | Eco 5 |

| S. No. | Scientific Name | Local Name | (31-60)cm. | (61-90)cm. | (91-120)cm. | (121-150)cm. | (>150)cm. |
|--------|------------------|------------|------------|------------|-------------|--------------|-----------|
| 1 | Pinus roxburghii | chir | | 94 | 22 | 7 | 18 |

5. Working plan prescription for the forest land proposed for diversion : nil**6. Brief note on vulnerability of the forest area to erosion : no erosion prone area****7. Approximate distance of the proposed site for diversion from boundary of forest(in km.) : 0.01****8. Significance of the forest land proposed for diversion from wildlife point of view :****(i). Details of wildlife present in and around the forest land proposed for diversion : nil****(ii). Whether forms part of national park, wildlife sanctuary, biosphere reserve, tiger reserve, elephant corridor, wildlife migration corridor etc. : No****(iii). Whether the forest land proposed for diversion is located within eco-sensitive zone(ESZ) of the Protected Area notified under Wildlife(Protection) Act, 1972 (Note: In case, ESZ of a Protected Area is not notified, then, 10kms distance from boundary of the Protected Area should be treated as ESZ): No****(iv). Whether any national park, wildlife sanctuary, biosphere reserve, tiger reserve, elephant corridor, wildlife migration corridor etc., is located within 1 Km. from boundary of the forest land proposed for diversion : No****(v). Whether any rare/endangered/unique species of flora and fauna found in the area : No**

9.

Details of any protected archaeological/heritage site/defence establishment or any other important monument located in the area, if any :

- (i). Whether any protected archaeological/heritage site/defence establishment or any other important monument is located in the area : No

10. Comment as to the reasonability of the extent of the forest land proposed for diversion :

- (i). Whether the requirement of forest land as proposed by the user agency is unavoidable and bare minimum for the project : Yes

11. Details of violation(s), if any ,committed :


- (i). Whether any work in violation of the Act or guidelines issued under the Act has been carried out : No

12. Whether work in violation is still in progres(Yes/No) : No

13. Details of compensatory afforestation scheme :

(ii). Total Financial Outlay for C.A: 4.95

(iii). Whether the land identified by User Agency is suitable for CA and from management point of view?: Yes

(iv). Copy of certificate regarding suitability of land identified for CA and from management point of view: 

(v). Copy of detailed CA scheme including species to be planted, implementing agency, time schedule, cost structure etc.: 


Additional information Details :

| S. No. | Documents | Remarks |
|--------|-----------|---------|
| NIL | | |

14. District Profile :


| S.no | District Name | Geographical area of the district (in ha.) | Forest area of the district (in ha.) | Total forest area diverted since 1980 (in ha.) | No. of Approved Cases | Forest Land including penal C.A. (in ha.) | Progress of compensatory afforestation as on(date) | A) Forest land (in ha.) | B) Non-forest land (in ha.) |
|------|---------------|--|--------------------------------------|--|-----------------------|---|--|-------------------------|-----------------------------|
| 1 | Champawat | 176600 | 132337.5 | 392.0307 | 197 | 524.176 | 01/08/2015 | 524.175 | 145 |


15. Site inspection report of the DFO/CCF/Nodal Officer highlighting important facts pertaining to the forest land :

| Division Name | Circle | Site inspected By | Whether site inspected | No. of times site visited | Site inspection report | Date of visit |
|---------------|--------------|-------------------|------------------------|---------------------------|---|---------------|
| Champawat | North Kumaun | DFO | Yes | One |  | 10/08/2015 |
| | North Kumaun | CF | No | | No Data | |

(Specific recommendation of the DFO/CCF/Nodal Officer with(Part II,III & Part IV))

16. Specific recommendation of the DFO/CCF/Nodal Officer for acceptance or otherwise of the proposal with reason :

| Division | Circle | Recommendation By | Recommendation | Reason | Letter | Whether CF agreed |
|-----------|--------------|-------------------|----------------|--------|---|-------------------|
| Champawat | North Kumaun | DFO | Recommended | |  | |

| | | | | | | |
|--|-----------------|----|-------------|--|--|-----|
| | North Kumaun | CF | Recommended | The Proposal is in Public Interest. As per Proposal families 210 of 3 villages will be benefited, hence recommended. |  | Yes |
|--|-----------------|----|-------------|--|--|-----|

Print page

□

FORM - A

Form for seeking prior approval of Central Government under section 2 of the Forest(Conservation) Act,1980 for Diversion of fresh forest area

PART - I

(To be filled up by User Agency)

A. General Details

A- 1. Project Details

(i). **Proposal No. :** FP/UK/ROAD/13608/2015

(ii). **Name of Project for which Forest Land is required :** Construction of Mulakot Kande Bhueya Motor Road in district Champawat

(iii). **Short narrative of the proposal and Project/scheme for which the forest land is required :** Construction of Mulakot Kande Bhueya Motor Road in district Champawat

(iv). **State :** Uttarakhand

(v). **Category of the Project :** Road

(vi). **Shape of forest land proposed to be diverted :** Linear

(vii). **Estimated cost of the Project(Rupees in lacs) :** 58.5

(viii). **Total Area of Forest Land proposed for diversion(in ha.):** 3.15

(ix). **Non-Forest Land required for this project(in ha.):** 4.95

(x). **Total period for which the forest land is proposed to be diverted(in years):** NIL

A- 2. Details of User Agency

(i). **Name :** PUBLIC WORKS DEPARTMENT

(ii). **Address1 :** PWD office Lohaghat

(iii). **Address2 :** distt champawat

(iv). **State :** Uttarakhand

(v). **District :** Champawat

(vi). Pin : 262524

(vii). Landmark : PWD

(viii). Email address : eepwdloahaghat@rediffmail.com

(ix). Landline Telephone No. : 234525

(x). Fax No. : 234525

(xi). Mobile No. : 9997612578

(xii). Website (if any) : NIL

(xiii). Details of Proposals seeking prior approval of Central Government under the Act for diversion of forest land submitted by the User Agency in the past

| List of proposal submitted in Past | | | | | | | |
|------------------------------------|------------------|--------------|---------------|----------------------------------|--------------------|-------------------------------|------------------------|
| S.no | Proposal Status. | Proposal No. | Moef File No. | Area Proposed for Diversion(Ha.) | Area Diverted(Ha.) | Date of In-Principle Approval | Date of Final Approval |
| NIL | | | | | | | |

(xiv). Legal status of User Agency : State Government

A-3. Details of Person Making Application

(i). First Name: Bhuwan

(ii). Middle Name: Chandra

(iii). Last Name: Pant

(iv). Gender: Male

(v). Designation: Executive Engineer

(vi). Address 1: C.D. PWD Lohaghat

(vii). Address 2: NIL

(viii). State: Uttarakhand

(ix). District: Champawat

(x). Tehsil: Lohaghat

(xi). Pin: 262524

(xii). Landmark: uttrakhand

(xiii). Email Address: eepwdloahaghat@rediffmail.com

(xiv). Landline Telephone No.: 234525

(xv). Fax No.: 05965234525

(xvi). Mobile No.: 9997612578

(i). Copy of documents in support of the competence/authority of the person making this application to make application on behalf of the User Agency: No Data

B. Details of land required for the Project

B- Details of proposal seeking prior approval of Central Government under the Act for
1. diversion of forest land for the Project already submitted in the past

(i). Whether any proposal seeking prior approval of Central Government under the Act for diversion of forest land required for the project has been submitted in the past?. : No

B-
2. Details of forest land proposed to be diverted

B-2.1 Details of Divisions involved

| Details of Divisions involved | | | |
|--------------------------------------|----------------------|-------------------------|-----------------------------|
| S.no | Division Name | Forest Land(ha.) | Non-Forest Land(ha.) |
| 1. | Champawat | 3.15 | 4.95 |

B-2.2 Details of Districts involved

| District wise breakup | | | |
|------------------------------|----------------------|-------------------------|-----------------------------|
| S.no | District Name | Forest Land(ha.) | Non-Forest Land(ha.) |
| 1. | Champawat | 3.15 | 4.95 |




B-2.3 Village wise breakup

| Villages wise breakup | | | |
|------------------------------|----------------|-------------------------|-----------------------------|
| S.no | Village | Forest Land(ha.) | Non-Forest Land(ha.) |
| 1 | Mulakot, Kande | 3.15 | 4.95 |

B-2.4 Component wise breakup

| Component wise breakup | | | |
|------------------------|-----------|------------------|----------------------|
| S.no | Component | Forest Land(ha.) | Non-Forest Land(ha.) |
| 1 | Road | 3.15 | 4.95 |

C. Maps of forest land proposed to be diverted

| Division 1. : Champawat | | |
|---|----------------------|---|
| (i). Area of forest land proposed to be diverted(in ha.) : 3.15 | | |
| (ii). : Linear | | |
| (b). No. of Segments : One | | |
| Segment wise details | | |
| Segments | Segment Area(in ha.) | Kml File of Segments |
| 1. | 3.15 |  View File |
| (iii). Copy of Survey of India Toposheet indicating boundary of forest land proposed to be diverted:  | | |
| (iv). Scanned copy of the Geo-referenced map of the forest land proposed to be diverted prepared by using GPS or Total Station:  | | |

D. Justification for locating the Project in forest land and details of alternatives examined:

(i). Copy of note containing justification for locating the Project in forest land: 

(ii). Whether a copy of map indicating location of alternative examine is required to be provided: Yes

(a). Copy of map indicating location of alternative examined: 

E. Employment likely to be generated

(i). Whether the Project is likely to generate employment?: Yes

(ii). Permanent/Regular Employment(Number of persons): 70

(iii). Temporary Employment(Number of person-days): 6000

F. Displacement of People due to the Project, if any

(i). Whether Project involves displacement?: No

G. Details of Cost-Benefit analysis for the Project

(i). Whether the Project requires Cost-Benefit analysis?: No

H. Status of Environmental Clearance

(i). Whether the Project requires Clearance under the Environment (Protection) Act 1986 ? :
No

I. Status of Wildlife Clearance


(i). Whether the Project or a part thereof is located in any Protected Area or their Eco sensitive zone? : No

J. Applicability of special provisions governing Scheduled Areas

(i). Whether the Project or a part thereof is located in a Scheduled Area? : No

K. Status of settlement of rights under the Forest Rights Act, 2006 on the forest land proposed to be diverted

(i). Whether the process for settlement of Rights under the Forest Rights Acts 2006 on the forest land proposed to be diverted has been completed? : Yes

(a). Copy of documentary evidence in support of settlement of rights under the Forest Rights Act, 2006 on the forest land proposed to be diverted: 

L. Details of land identified for Compensatory Afforestation


(i). Whether non-forest or Revenue forest land is required to be provided by User Agency?:
Yes

(ii). Whether the area of non-forest land or Revenue forest land required to be provided by User Agency for raising Compensatory Afforestation is less than area of forest land proposed to be diverted ? : No

(iii). No. of districts involved for raising Compensatory Afforestation: 1

(iv). No. of patches: One


| District 1. : Champawat |
|-------------------------|
| (a). Village: Siling |
| (b). Area(in ha.): 3.15 |


(c). Copy of KML file of the patch:  [View File](#)

(d). Khasra details: 638














(e). Present owner: User Agency






























(f). Copy of Ownership proof: 




















(v). Scanned copy of the map of the land identified for creation of Compensatory Afforestation prepared by using GPS or Total Station: 

(vi). Copy of Survey of India Toposheet in 1:50,000 scale indicating location of the land identified for creation of Compensatory Afforestation: 

Additional information Details

| Documents | | |
|-----------|---|--|
| S.No | Documents | Remarks |
| 1 |  | Competence/authority of person making this application |
| 2 |  | Survey of India Toposheet |
| 3 |  | GEO referenced Map by using GPS |
| 4 |  | Google map of proposed site |
| 5 |  | Containing Justification for locating the project in forest land |
| 6 |  | Forest right Act-2006 |
| 7 |  | Survey of India Toposheet for compensatory afforestation |
| 8 |  | Google map of C.A. |
| 9 |  | copy of ownership proof & No objection certificate |
| 10 |  | agreement between the owner & user agency |
| 11 |  | Cost benefit analyses |
| 12 |  | Short narrative & importance of the project |
| 13 |  | Administrative & financial Section |
| 14 | | Joint inspection report |

| | | |
|----|---|---|
| |  | |
| 15 |  | Comparative Chart showing statement of both alignment |
| 16 |  | Certificate form the DM that no alternative suitable non-forest land |
| 17 |  | Land Schedule |
| 18 |  | Land Schedule |
| 19 |  | Land Schedule |
| 20 |  | Category wise land length, width & area |
| 21 |  | Bar chart |
| 22 |  | Compensatory afforestation scheme |
| 23 |  | Compensatory afforestation by DFO |
| 24 |  | Compensatory afforestation by DFO |
| 25 |  | Undertaking by the user agency to bear the cost of road side plantation |
| 26 |  | Road side filling plantation estimate |
| 27 |  | Undertaking by the user agency to bear cost... |
| 28 |  | Certificate to 100 trees |
| 29 |  | Details of the trees |
| 30 |  | Details of the trees |
| 31 |  | Details of the trees |
| 32 |  | Detail of oak trees |
| 33 |  | felling of trees is not involved certificate by DFO |
| 34 |  | certificate of felling minimum trees |
| 35 |  | Muck disposal scheme |
| 36 |  | Certificate of National park or sanctuary distance |
| 37 |  | Certificate of 10 km radius N/P or centuary |
| 38 |  | Certificate of 10 km radius N/P or centuary |
| 39 |  | Forest Act 1980 |
| 40 |  | NOC from Local Gram Sabhas |
| 41 |  | Component wise details of construction work |
| 42 |  | Certificate of work has not been started |

| | | |
|----|---|--|
| 43 |  | Geologist Report |
| 44 |  | Task force report |
| 45 |  | complying the condition imposed in standard condition |
| 46 |  | complying the condition imposed geologist report |
| 47 |  | Certificate of no historical place |
| 48 |  | Certificate of no animal will be effected |
| 49 |  | Certificate of provided alternative fuelwood kerosene of lpg |
| 50 |  | Benefited village, families, population |
| 51 |  | NPV calculation certificate |
| 52 |  | Undertaking of payment of NPV |
| 53 |  | cost of forest land & lease land certificate |
| 54 |  | certificate of lease period |
| 55 |  | Demarcation of land |
| 56 |  | Undertaking of user agency to bear the cost of demarcation |
| 57 |  | Non availability non-forest land of CA |
| 58 |  | Praroop-1 |
| 59 |  | Praroop-2 |
| 60 |  | Land schedule of Reserved forest |
| 61 |  | NOC from Vanpanchayat & Gram Sabha |

[Print page](#)

□