


कार्यालय अपर प्रमुख वन संरक्षक एवं नोडल अधिकारी, वन संरक्षण,
इन्दिरानगर फोरेस्ट कालोनी, उत्तराखण्ड, देहरादून।
संख्या : 2846/1जी-FP/UK/ROAD/9657/2015 देहरादून: दिनांक: 08 अप्रैल, 2015

सेवा में,
अपर सचिव, वन
उत्तराखण्ड शासन

विषय:- जनपद पिथौरागढ़ में टनकपुर-तवाघाट मोटर मार्ग से रांथी मोटर मार्ग-10.8 है0
सिविल एवं पंचायती वन भूमि हस्तांतरण (FP/UK/ROAD/9657/2015)

महोदय,

उपरोक्त विषयक वन भूमि हस्तांतरण प्रस्ताव संस्तुति सहित शासन को ऑनलाइन प्रेषित किया गया है जिसकी हार्ड कॉपी आवश्यक अग्रेत्तर कार्यवाही हेतु संलग्न कर विशेष पत्रवाहक के माध्यम से प्रेषित किया जा रहा है।


भवदीय,

(एस.टी.एस.लेप्चा)
अपर प्रमुख वन संरक्षक
एवं नोडल अधिकारी

संलग्नक: उपरोक्तानुसार

संख्या : /1जी-FP/UK/ROAD/9657/2015 तददिनांकित

प्रतिलिपि:

1. प्रमुख वन संरक्षक, उत्तराखण्ड
2. मुख्य वन संरक्षक, कुमाऊँ, नैनीताल
3. अपर सचिव, लोक निर्माण विभाग / पी0एम0जी0एस0वाई, उत्तराखण्ड शासन, देहरादून
4. वन संरक्षक, उत्तरी कुमाऊँ वृत्त, अल्मोड़ा
5. जिलाधिकारी, पिथौरागढ़
6. प्रभागीय वनाधिकारी, पिथौरागढ़ वन प्रभाग
7. अधिशासी अभियंता, पी0एम0जी0एस0वाई, धारचूला


(एस.टी.एस.लेप्चा)
अपर प्रमुख वन संरक्षक
एवं नोडल अधिकारी

भाग IV

(नोडल अधिकारी अथवा प्रधान मुख्य वन संरक्षक अथवा अध्यक्ष, वन विभाग द्वारा भरे जाने के लिए)
परियोजना का नाम:

जनपद पिथौरागढ़ में टनकपुर-तवाघाट मोटर मार्ग से रांथी मोटर मार्ग-10.8 है० सिविल एवं पंचायती वन भूमि हस्तांतरण (FP/UK/ROAD/9657/2015)

1. टिप्पणी के साथ प्रस्ताव को स्वीकार करने या अन्यथा के लिए राज्य वन विभाग की विस्तृत राय और निर्दिष्ट सिफारिशें। (राय देते समय, सम्बन्धित वन संरक्षक अथवा उप वन संरक्षक की प्रतिकूल टिप्पणी की सुस्पष्ट समीक्षा की जाय और विवेचनात्मक टिप्पणी दी जाय):

उपरोक्त योजना हेतु पिथौरागढ़ वन प्रभाग में 10.8 है० पंचायती वन भूमि का हस्तांतरण प्रस्तावित है जिसका अवलोकन करने पर पाया गया कि उपरोक्त मार्ग निर्माण में वृक्ष आच्छादित भूमि को न्यूनतम रखने का प्रयास किया गया है तथा मार्ग निर्माण हेतु प्रस्तावित पंचायती वन भूमि का सम्मिलित होना अनिवार्य है। प्रभागीय वनाधिकारी, पिथौरागढ़ वन प्रभाग तथा वन संरक्षक, उत्तरी कुमाऊँ वृत्त ने भी प्रस्ताव पर अपनी संस्तुति की है। अतः जनहित में उपरोक्त वन भूमि हस्तांतरण की सैद्धान्तिक स्वीकृति प्रदान करने हेतु भारत सरकार को प्रेषित करने हेतु संस्तुति की जाती है।

हस्ताक्षर:

नाम व पदनाम: (एस०टी०एस०लेप्चा भा.व.से)

अपर प्रमुख वन संरक्षक, वन संरक्षण एवं

नोडल अधिकारी, उत्तराखण्ड
वन संरक्षण, भूमि सर्वेक्षण निदेशालय, उत्तराखण्ड
देहरादून

सरकारी मोहर:

तिथि : 8/04/2015

स्थान: देहरादून

कार्यालय अपर प्रमुख वन संरक्षक एवं नोडल अधिकारी, वन संरक्षण,
इन्दिरानगर फोरेस्ट कालोनी, उत्तराखण्ड, देहरादून।
संख्या : 2683 / 1जी-FP/UK/ROAD/9657/2015 देहरादून: दिनांक: 25 मार्च, 2015

सेवा में,

वन संरक्षक
उत्तरी कुमाऊँ वृत्त
अल्मोड़ा


विषय:- जनपद पिथौरागढ़ में टनकपुर - तवाघाट एन0एच से रांथी मोटर मार्ग निर्माण-
10.8 है0 पंचायती वन भूमि हस्तांतरण (FP/UK/ROAD/9657/2015)

महोदय,

कृपया उपरोक्त विषयक ऑनलाइन प्रेषित वन भूमि हस्तांतरण प्रस्ताव के क्रम में निम्न आपत्तियों का निस्तारण कर सूचित करने का कष्ट करें:

1. The proposal involves Van Panchayat. Kindly upload the NOC from Sarpanch along with a copy of resolution passed by Van Panchayat Samiti.
2. FRA documents are incomplete.
3. The villages are already connected by a PWD motor road. The remaining portion of the villages can be connected from this road itself without involving much forest land. Kindly explore the options.

भवदीय,



(एस.टी.एस.लेप्चा)

अपर प्रमुख वन संरक्षक
एवं नोडल अधिकारी

कार्यालय प्रभागीय वनाधिकारी, पिथौरागढ़ वन प्रभाग, पिथौरागढ़।
e-mail: dfo_pith_uta @ yahoo . com दूरभाष / फ़ैक्स नं०- ☎ (05964) 225234
पत्रांक 2704/12-1 दिनांक, पिथौरागढ़, 7 अप्रैल 2015 ।

सेवा में,

वन संरक्षक,
उत्तरी कुमाऊँ वृत्त,
उत्तराखण्ड अल्मोडा।

विषय:- जनपद पिथौरागढ़ में प्रधानमंत्री ग्राम सड़क योजना के अन्तर्गत में प्रस्तावित टनकपुर-तवाघाट एन0एच0 से राथी मोटर मार्ग का नव निर्माण हेतु वन भूमि हस्तान्तरण प्रस्ताव।

संदर्भ:- आपकी की पत्र सं० 2180/ दि० 27-3-2015 व नोडल अधिकारी की पत्र सं० 2683 दि० 25-3-2015।

महोदय,

उक्त संदर्भित पत्र के क्रम में विषयांकित मोटर मार्ग से संबंधित आपत्तियों का निराकरण कर प्रेषित की जा रही हैं।

संलग्न:- यथोपरि।

भवदीय

प्रभागीय वनाधिकारी
पिथौरागढ़ वनप्रभाग, पिथौरागढ़।

OFFICE OF THE
EXECUTIVE ENGINEER
PMGSY, PWD DHARCHULA

TEL/FAX- 05967-222008

E-MAIL – eepmgsydharchula@rediffmail.com

Letter No. *Camp - Pth /* 01 for *2014-15*

Dated *07 / 04 / 2015*

To,

DFO,

Pithoragar


Sub- Removing objection of Tanakpur – Tawaghat NH to Ranthi M/R

Ref- Your letter no 2593/12-1 dated 27 Mar 2015.

Sir,

In the reference of your letter objections are submitting point wise justification below-

- 1- The NOC of van panchayat is attached. (Page no. 1)
- 2- F.R.A documents are now completed and sheet attached.
(Page no. 2- 5)
- 3- Constructed road is Light vehicle road having width 4.25 m. which is not usable for heavy vehicle. Due to lesser road width road is most of the time closed because of slip and debris. In the view of above the central Government has sanctioned to construct new motor road having road width 5.95 m. and connect a vast population including all 'Toks' of village Ranthi which is unconnected till. So the new alignment has proposed with approval of all villagers and all elected persons. Attach villagers NOC. (Page no. 6-~~19~~)


Executive Engineer
PMGSY, PWD
DHARCHULA
Pithoragar

①

परियोजना का नाम— पी० एम० जी० एस० वाई० के अन्तर्गत प्रस्तावित टनकपुर—तवाघाट एन०एच० से रॉथी मोटर मार्ग (20:42.5 कि०मी०) के नव निर्माण हेतु वन भूमि हस्तान्तरण प्रस्ताव।


अनापत्ति प्रमाण-पत्र

आज दिनांक...30/03/2015 को पी०एम०जी०एस०वाई० के अन्तर्गत प्रस्तावित टनकपुर—तवाघाट एन०एच० से रॉथी मोटर मार्ग (20:42.5 कि०मी०) के वन भूमि हस्तान्तरण प्रस्ताव हेतु ग्राम—सभा रॉथी (तुरकोट) में आम सभा आहूत की गयी। जिसमें सर्व सहमती से यह फैसला लिया गया कि प्रस्तावित मोटर—मार्ग के निर्माण में जो भी वन—पंचायत की भूमि विभाग द्वारा अधिगृहित की जायेगी उसमें सभी ग्रामवासियों को कोई आपत्ति नहीं है।

अतः अनापत्ति प्रमाण पत्र निर्गत किया जाता है।

सदस्य

1. जीवन गडिया
2. Jeet Singh Dorenga,
3. दिवान निंद वौरा
4. अम्का पत गह
- 5.



::

**OFFICE OF THE DEPUTY COMMISSIONER
DISTRICT PITHORAGARH (U.K.)**

Proceeding of the meeting of the district level committee constituted under schedule tribes & other Traditional forest Dwellers (recognition of rights) act (FRA). 2006.

A meeting of the district level committee of Pithoragarh District, constituted under FRA. 2006 was held under the chairmanship of Mr/Mrs/Miss. H.C. S. S. M. V. A. L. I.A.S deputy commissioner, Pithoragarh on dated 27/12/2014 at time at in which application claiming rights in Area measuring 10.800 hect for the construction of Tanahpur Tawaghat Motor Road To Rantni forest land under FRA. 2006 of the following applicant duly processed and recommended by the sub division level committee of Dharbuhla sub division were discussed to consider the same for admission by the district level committee.

After scrutiny of the documents and detailed discussions, no objection/claims were found to have been made & hence District level committee recommend the above case for diversion of land for the said purpose.

Place;.....Pithoragarh

Dated:.....27/12/14

in
जिलाधिकारी
**Deputy Commissioner-cum-
Chairman
District Level Committee**

परियोजना का नाम- टनकपुर-तवाघाट मो० मार्ग से रांथी मोटर मार्ग (लम्बाई 20.425 कि०मी०)

कार्यालय उपजिलाधिकारी, धारचूला
अनुसूचित जनजाति और परम्परागत वनवासी अधिनियम 2006 के तहत
प्रमाण-पत्र

उपखण्ड धारचूला परिक्षेत्र के अन्तर्गत टनकपुर-तवाघाट मो० मार्ग से रांथी मोटर मार्ग में (0.00 है० आरक्षित वनभूमि, 0.00 है० सिविल सोयम वनभूमि, 10.80 है० वन पंचायत, 7.583 है० नाप भूमि) 10.80 है० वनभूमि को जनजाति और अन्य परम्परागत वनवासी(वन अधिकारों की मान्यता) अधिनियम, 2006 के सम्पन्न बैटक की कार्यवाही का विवरण:-

अनुसूचित जनजाति और अन्य परम्परागत वन निवासी (वन अधिकारों की मान्यता) अधिनियम 2006 एवं नियम 2008 के अन्तर्गत उपखण्ड स्तरीय वन अधिकार समिति की अध्यक्षता में आयोजित की गयी बैठक में माननीय सदस्यों की उपस्थिति निम्नानुसार है।

- | | | | |
|------------------------------|---------------------------|---------|---------|
| 1- श्री अरविन्द कुमार पाण्डे | उपजिलाधिकारी | शास्त्र | अध्यक्ष |
| 2- श्री एम. एस. सोमनाथ | उप प्रभागीय वनाधिकारी | धारचूला | सदस्य |
| 3- श्री जिलाधिकारी | सहायक समाज कल्याण अधिकारी | आरक्षित | सचिव |
| 4- श्री माया सिंह | बी०डी०सी० क्षेत्र | सोमनाथ | सदस्य |

उपखण्ड सचिव द्वारा माननीय सदस्यों का बैठक में स्वागत करते हुए उपजिलाधिकारी की अनुमति से बैठक की कार्यवाही प्रारम्भ की गई। माननीय सदस्यों को अवगत कराया गया कि टनकपुर-तवाघाट मो० मार्ग से रांथी मोटर मार्ग परियोजना हेतु 10.80 है० वनभूमि पी०एम०जी०एस०वाई०, खण्ड लो०नि०वि०, धारचूला प्रयोक्ता एजेन्सी के पक्ष में हस्तान्तरित किये जाने हेतु प्रस्ताव माननीय सदस्यों के समक्ष रखा गया। ग्राम सभा के अन्तर्गत वनाधिकार का कोई मामला लब्धित नहीं है। उक्त भूमि का सम्बन्धित ग्राम सभा द्वारा सर्वसम्पत्ति से पारित प्रस्ताव के आधार पर सार्वजनिक उपयोग हेतु प्रत्यावर्तन की अनुशंसा की गई है।

सम्बन्धित उप प्रभागीय वनाधिकारी, धारचूला द्वारा अनुसूचित जनजाति एवं अन्य परम्परागत वन निवासी (वन अधिकारों की मान्यता) अधिनियम 2006 एवं तत्सम्बन्धी नियम 2000 के प्राविधान को स्पष्ट करते हुए जानकारी से माननीय सदस्यों को अवगत कराया कि वन अधिनियम, 2006 के अन्तर्गत किसी भी दावेदार का दावा/आवेदन पत्र प्रस्तुत नहीं किया गया है। इस सम्बन्ध में ग्राम सभा/पंचायत द्वारा अनापत्ति जारी की जा चुकी है। अतः प्रकरण में उपखण्ड स्तरीय वन अधिकार समिति द्वारा अनापत्ति जारी की जा सकती है।

बैटक में सर्वसम्पत्ति से उपखण्ड धारचूला के अन्तर्गत टनकपुर-तवाघाट मो० मार्ग से रांथी मोटर मार्ग परियोजना के निर्माण हेतु 10.80 है० वनभूमि पी०एम०जी०एस०वाई०, खण्ड लो०नि०वि०, धारचूला प्रयोक्ता एजेन्सी को जनहित में समक्ष प्राधिकारी के अनुमति प्राप्त कर प्रत्यावर्तित किये जाने पर सहमति व्यक्त की गयी।

प्रतिलिपि:- जिलाधिकारी, पिथौरागढ़ को सूचनाार्थ एवं आवश्यक कार्यवाही हेतु।

उपखण्ड सहायक समाज कल्याण अधिकारी
उपजिलाधिकारी / अध्यक्ष
तहसील-
जनपद-



उपजिलाधिकारी / अध्यक्ष
उपखण्ड स्तरीय वन अधिकार समिति
तहसील-
जनपद-

सहायक समाज कल्याण अधिकारी
धारचूला-(पिथौरागढ़)

B.D.C. क्षेत्र रांथी
18 (द०)

उप जिलाधिकारी

Sr.No		Remark
(a)	The complete process for identification and settlement of rights under the FRA has been carried out for the entire 10.800 hectares of forest area proposed for diversion. A copy of records of all consultation and meetings of the Forest Rights Committee(s), gram Shaba(S).Sub-Divisions Level Committee and District Level Committee are enclosed.	Not applicable as there are no habitats belonging to scheduled tribes and other traditional forest Dwellers.
(b)	The Diversion of forest land for facilities managed by the government as required under section 3(2) of the FRA have been completed and the Gram Sabah have been given their consent to it.	Not Applicable as there are no habitants belonging to scheduled tribes and other traditional forest Dwellers. There is no objection certificate of concerned villagers regarding construction of Tanakpur Tawaghat Motor Road to Rathi Motor Road
(c)	The proposal does not involve recognized rights of primitive tribal groups and pre –agricultural communities.	Not applicable as there are no habitats belonging to scheduled tribes and other traditional forest Dwellers.


 Signature
 (Full name of the official seal of the district Collector)


FORM-I

Government of Uttarakhand

No: - 5

Date:- 27/12/14

TO WHOM SO EVER IT MAY CONCERN

In Compliance of the Ministry Environment and Forest (MoEF), Government of India's letter No:-11-9/98-EC (pt.) Dated 3rd August 2009 wherein the MoEF guideline on submission of evidences for having initiated and completed the process of settlement of rights under the Scheduled tribes and other Traditional Forest Dwellers (Recognition of forest Rights, Act 2006 (FRA, for Short) on the forest land proposed to be diverted for non forest purposes read with MoEF's Letter dated 5th February 2013 where in MoEF's issued certain relaxation in respect of linear projects. It is certified that February 2013 where in MoEF issued certain relaxation in respect in favor of Rural Development Dept. Uttarakhand (Name of Agency) for instruction of Tanakpur Tawaghat Motor Road to Rathi Motor Road under PMGSY purpose for diversion of forest land in Pithoragarh District falls within jurisdiction of Dharchula Tehsils. It is further certified that:

1. The complete process for identification and settlement of rights under FRA has been carried out for the entire 10.800 Hectares of forest area proposed for diversion .A copy of records of all consultation and meetings of the Forest Rights Committee(s), gram Shaba(S).Sub-Divisions Level Committee and District Level Committee are enclosed.
2. The diversion of forest land for facilities managed by the government as required under section 3(2) of the FRA have been completed and the gram Sabah's have given their consent to it.
3. The proposal does not involve recognized rights of primitive Tribal groups and Pre-Agricultural Communities.

Signature
जिलाधिकारी
पिथौरागढ़

(Full name of the official seal of the district Collector)

प्रारूप-30.3

परियोजना का नाम :- टनकपुर-तवाघाट मो0 मार्ग से रांथी मो0 मार्ग

वन अधिकार अधिनियम, 2006 के अन्तर्गत अनापत्ति प्रमाण-पत्र

ग्राम पंचायत का नाम रांथी

तहसील-धारचूला, जिला-पिथौरागढ़

अनापत्ति प्रमाण पत्र


उत्तराखण्ड में जनपद पिथौरागढ़ के अन्तर्गत टनकपुर-तवाघाट मो0 मार्ग से रांथी मो0 मार्ग के निर्माण हेतु (0.00 हे0 आरक्षित वन भूमि, 0.00 हे0 सिविल सोयम भूमि 10.80 हे0, वन पंचायत भूमि) अर्थात् कुल 10.80 हे0 वन भूमि का ग्राम्य विकास विभाग/संस्था के पक्ष में भारत सरकार, पर्यावरण एवं वन मंत्रालय द्वारा प्रत्यावर्तित करने हेतु आवेदन प्रस्तुत किया गया।

उक्त प्रकरण के विषय में ग्राम पंचायत रांथी द्वारा दिनांक 06-08-14 को सम्पन्न ग्राम सभा/ग्राम पंचायत की बैठक में प्रयोक्ता एजेन्सी द्वारा आवेदित वन भूमि के संबंध में अनापत्ति प्रमाण पत्र निर्गत करने हेतु विस्तृत चर्चा की गई। यह कि वन अधिकार अधिनियम, 2006 के प्राविधानों के तहत आवेदित वन भूमि में आदिवासी अथवा किसी गैर आदिवासी का कब्जा/कृषि कार्य है अथवा नहीं। उपस्थित सभी ग्रामवासियों द्वारा स्पष्ट किया गया कि उक्त वन भूमि में किसी भी आदिवासी अथवा गैर आदिवासी का कब्जा/कृषि कार्य नहीं किया जा रहा है। इसके अतिरिक्त परियोजना के निर्माण हेतु आवेदित वन भूमि पर ग्रामवासियों के परम्परागत अधिकारों का हनन नहीं हो रहा है।

चर्चा के उपरान्त ग्राम सभा द्वारा सर्वसम्मति से निर्णय लिया गया /प्रस्ताव पारित किया गया कि ग्राम रांथी के ग्रामवासियों को उक्त वन भूमि ग्राम्य विकास विभाग /प्रयोक्ता एजेन्सी को परियोजना के निर्माण हेतु दिये जाने पर कोई आपत्ति नहीं है।

प्रमाणित किया जो सत्य एवं सही है।

ह0/-
ग्राम सचिव
मुहर सहित


ह0/-
ग्राम प्रधान/सरपंच
मुहर सहित
ग्राम पंचायत रांथी
मो0 खण्ड धारचूला (पिथौरागढ़)

आज दि० 6-08-2014 को ग्राम सभा राँची में आम सभा की गई। जिसमें प्रधानमंत्री ग्राम सड़क योजना के अन्तर्गत प्रस्तावित मो० मार्ग टनकपुर - तवाघाट मो० मार्ग से राँची मो० मार्ग के संरेखण (एलाइनमेंट) पर चर्चा की गई। जो कि टीनी टावर से आरम्भ होकर निम्न तोकों से (दूरकोट, काफलखेत, ताँधर, कुरखेती, लोरागाँव, (रुतीकोट), धोलदुंगा, दायर, खेलमा, पैंसेरी, पौंसेरी, खौरी) होकर गई है। जिससे सम्पूर्ण गाँव लाभान्वित हो रहा है।

उक्त एलाइनमेंट में राँची ग्राम सभा के किसी भी व्यक्ति विशेष को कोई आपत्ती है नहीं है तथा सम्पूर्ण ग्रामवासी सहमत हैं।

हस्ताक्षर ग्रामवासी (राँची)

- क्र.सं० नाम
- ① दुर्गा सिंह
 - ② प्रहलद सिंह
 - ③ गोबिन्दा राम
 - ④ लीन सिंह
 - ⑤ विष्णु सिंह
 - ⑥ श्रीम सिंह
 - ⑦ प्रकाश सिंह
 - ⑧ नागपति सिंह
 - ⑨ मदन सिंह
 - ⑩ धन सिंह
 - ⑪ दलीप सिंह
 - ⑫ मोना सिंह
 - ⑬ रवीन्द्र सिंह
 - ⑭ भवान सिंह
 - ⑮ जगन्नाथ सिंह

हस्ताक्षर

①

②

③

④

⑤

⑥

⑦

⑧

⑨

⑩

⑪

⑫

⑬

⑭

⑮

16) नरेंद्र सिंह

17) भीमलाल

18) चानी

19) कविराज सिंह

20) पान सिंह

21) मात सिंह

22) पदमल सिंह

23) सुशबल सिंह

24) लालन सिंह

25) शिर सिंह

26) ललेश सिंह

27) रतीराम

28) शोचन सिंह

29) चन सिंह

30) हनु सिंह

31) राम सिंह

32) नर सिंह

33) हर सिंह (ग्राम वाली तल्ला दामर)

34) वीर सिंह (ग्राम वाली सेलमा)

35) चन्द्र सिंह (सेलमा)

36) मदन सिंह (सेलमा)

37) रमेश सिंह (सेलमा)

38) गोपाल सिंह (सेलमा)

नरेंद्र सिंह

कोशल्या देवी

धनुल देवी

कविराज

पान सिंह

मात सिंह

पदमल सिंह

सुशबल सिंह

लालन सिंह

शिर सिंह

ललेश सिंह

रतीराम

शोचन सिंह

चन सिंह

हनु सिंह

राम सिंह

नर सिंह

हर सिंह

वीर सिंह

चन्द्र सिंह

मदन सिंह

रमेश सिंह

गोपाल सिंह

सहायक अभियन्ता
सिंचाई खण्ड लोन्गि
पिथौरागढ़

Some of these village are^{not} connected by Previous Road so the new proposals is required to connect all village of Ranthi. 82-6

प्रपत्र-:

योजना का नाम :- प्रधानमंत्री ग्राम सड़क योजना के अन्तर्गत जनपद पिथौरागढ़ के धारचूला विकास खण्ड में टनकपुर तवावघाट मोटर मार्ग से राथी मोटर मार्ग, के नव निर्माण हेतु वन भूमि हस्तान्तरण प्रस्ताव कि०मी० 20.425 ।
प्रस्तावित परियोजना से लाभान्वित होने वाले ग्रामों/परिवारों/जनसंख्या के सम्बन्ध में प्रमाण-पत्र

प्रमाणित किया जाता है कि प्रश्नगत परियोजना के निर्माण से निम्न ग/परिवारों/जनसंख्याओं को लाभ प्राप्त होगा।

क्र० सं०	गाँव का नाम	सेन्सस कोड	जनसंख्या
1	बोरागांव	904300/1	609
2	धामीगांव	904300/2	673
3	धनडुगों	904300/3	538
4	धलुगांधार	904300/4	538
5	खवारी बसेरी	904300/5	280
6	कोरगाँव	904300/7	135
7	कुरखेती	904300/8	538
कुल योग			3311

य. ड. नि. रंथी

तहसीलदार

टनकपुर-तवाघाट से रौंथी तक मोटर मार्ग निमाण - 20.425 किमी०

(प्रस्ताव संख्या 9657/2015)

(सम्बन्धित वन संरक्षक द्वारा भरा जाना है)

14- स्थल, जहाँ की वन भूमि शामिल की गयी है क्या इसका सम्बन्धित वन संरक्षक ने निरीक्षण किया है? (हाँ/नहीं) यदि हाँ तो निरीक्षण की तारीख और किए गये प्रेक्षणों को, निरीक्षण नोट के रूप में संलग्न करें।	हाँ। दिनांक 20.03.2015। निरीक्षण आख्या संलग्न है।
15- क्या सम्बन्धित वन संरक्षक भाग: ख में दी गयी सूचना और उप वन संरक्षक के सुझावों से सहमत है।	हाँ, सहमत।
16- प्रस्ताव की स्वीकृति या अन्यथा के बारे में सम्बन्धित वन संरक्षक की विस्तृत कारणों के साथ विशेष सिफारिशें।	जनहित में स्वीकृति हेतु संस्तुति की जाती है। प्रतिबन्ध यह होगा कि प्रश्नगत परियोजना में प्रभावित होने वाले 0-10 व 10-20 व्यास श्रेणी के सभी वृक्षों का प्रस्तावक विभाग द्वारा स्वयं के व्यय से निकटवर्ती उपलब्ध रिक्त क्षेत्रों में प्रत्यारोपण किया जायेगा तथा प्रत्यारोपित वृक्षों की सुरक्षा हेतु आवश्यक समुचित व्यवस्था भी सुनिश्चित की जायेगी।

दिनांक:- 24.03.2015

स्थान:- अल्मोड़ा।

(संतोष विजय शर्मा)


वन संरक्षक

उत्तरी कुमाऊँ वृत्त, उत्तराखण्ड, अल्मोड़ा

निरीक्षण आख्या

दिनांक 20.03.2015 को जनपद पिथौरागढ़ के अन्तर्गत अधिशासी अभियन्ता पी०एम०जी०एस०वाई० लो०नि०वि० धारचूला द्वारा प्रस्तावित टनकपुर- तवाघाट मोटर मार्ग से रॉथी प्रस्तावित मोटर मार्ग का निरीक्षण किया गया। मार्ग की कुल ल० 20.425 किमी० है। निरीक्षण के दौरान यह पाया गया कि टनकपुर-तवाघाट मोटर मार्ग से रॉथी तक पूर्व में ही लो०नि०वि० द्वारा मोटर मार्ग निर्मित है, परन्तु इसकी स्थिति अच्छी नहीं है। पी०एम०जी०एस०वाई० धारचूला के सम्बन्धित अधिकारियों द्वारा अवगत कराया गया कि इस मार्ग से रॉथी गांव के अन्तर्गत पडने वाले कुल 8 ग्रामों (तोक), लुरकोट, कुरखेती, बोरगांव, दायर, पौसेरी आदि जुड़े हुए न होने के कारण पी०एम०जी०एस०वाई० योजना के दिशा निर्देशों के अनुरूप इन ग्रामों (तोक) को जोड़ने की बाध्यता के कारण यह मार्ग स्वतंत्र रूप से अतिरिक्त प्रस्तावित किया गया है। इस प्रस्ताव के अनुरूप जो रेखाकन प्रस्तावित किया गया है उसमें मार्ग निर्माण कार्य लुरकोट से प्रारम्भ कर विभिन्न तोकों से होते हुए रॉथी तक निर्मित किया जाना है।

प्रस्तावित रेखाकन में बाज के कुल 1190 वृक्ष प्रभावित होना सूचित किया गया है, जिसमें 692 वृक्ष पंचायती वन में व शेष 498 वृक्ष नाप भूमि में चिन्हित किये गये हैं। पंचायती वन में स्थित वृक्ष मुख्य रूप से किमी० संख्या 6 से 20 के मध्य स्थित है। निरीक्षण के दौरान यह स्पष्ट हुआ कि प्रस्तावित रेखाकन के अनुरूप मार्ग निर्माण हेतु इन वृक्षों का पातन अपरिहार्य है।


(संतोष विजय शर्मा)

वन संरक्षक,

उत्तरी कुमाऊँ वृत्त, उत्तराखण्ड, अल्मोड़ा।


कार्यालय वन संरक्षक, उत्तरी कुमाऊँ वृत्त, उत्तराखण्ड, अल्मोड़ा।

Email : cfkumaon_north@rediffmail.com, ☎(05962) 231099 Fax : 230397

पत्रांक - 2156 / 12-1 (2) अल्मोड़ा, दिनांक, 24.03.2015.

प्रतिलिपि - निम्न लिखित को सूचनार्थ एवं इस आशय से कि प्रभावित होने वाले वृक्षों की पुर्नगणना कर संशोधित स्थिति/प्रस्ताव प्रस्तुत करें ताकि अग्रिम कार्यवाही की जा सकें।

1. प्रभागीय वनाधिकारी पिथौरागढ़, वन प्रभाग, पिथौरागढ़।
2. अधिशासी अभियन्ता पी०एम०जी०एस०वाई० लो०नि०वि०, धारचूला।


(संतोष विजय शर्मा)

वन संरक्षक,

उत्तरी कुमाऊँ वृत्त, उत्तराखण्ड, अल्मोड़ा।

प्रपत्र- 7

SITE INSPECTION REPORT- NOT BELOW THE RANK OF DCF**(for the forest land to be diverted under FCA)**

5.1 A proposal has been received by this office from Executive Engineer, PMGSY Div-Irrigation, Pithoragarh under FCA-1980) of 18.383 ha. Of forest land for non-forestry purpose. The project envisages the use of forest land for construction of Lakhamandal to Nada Motor Road 20.425 kms. The site inspection of the land involved in the proposal has been done by me on dated...18-10-14...

5.2 On inspection of the site, it is found that the land required by the user agency is a RF/PF/un-classed/Other forests measuring 10.800 ha.

5.3 The requirement of forest land as proposed by the user agency in Col.2 part-1 is unavoidable and is barest minimum required for the project. *Yes*.

5.4 Whether any rare /endangered /unique species of flora and fauna found in the area. If, so the details there of:- *No*.

5.5 xx whether any protected archeological /heritage site/defence establishment or any other important monument is located in the area, if, so the details thereof with NOC from competent authority, if required.- *Not required*.

a) The user agency has not violated the provisions of forest (Conservation), Act 1980 and no work has been started without proper sanction. *✓*

b) It has been found that the user agency has violated (Conservation), Act, and 1980 provisions. A details report as per para 1.9 of chapter 1, Para C of Hand book of forest (Conservation) Act, 1980 attached. *No*.

Specific recommendation for acceptance or otherwise of the proposal. *Hence, the proposal is recommended for acceptance.*

(Signature)

Place:- *Pithoragarh* Name *(Dr. S.P. Singh)*Date *18/10/14* Designation *अधीक्षक वन अधिकारी*

Office Seal

N.B. x State the purpose for which the forest land is proposed to be diverted.

xx out of (a) and (b) tick the option which is applicable and cross the

Option which is not applicable.

As per letter number 2-2/2000 FC dated 16-10-2000 from ministry of Environment & Forest, Government of India for proposal involving less than 40 hectares of forest land, the site inspection report from DCF is required and for proposal involving more than 40 hectares of forest land site inspection report from the conservation of forests is required.

PART-II

(To be filled by the concerned Deputy Conservator of Forest)

State Serial No. of proposal : UK-0132/2015

1. Location of the project/Scheme : Uttarakhand

- (i) **State / Union Territory :** Uttarakhand
(ii) **District :** Pithoragarh
(iii) **Forest Division :** Pithoragarh
(iv) **Area of forest land proposed for diversion (in ha.) :** 10.8
(v) **Category :** Road

2. Legal status of forest land proposed for diversion :

S. No.	Division	Forest Land(ha.)	Legal Status
1	Pithoragarh	10.8	Others (pl. specify)

Division 1. : Pithoragarh

3. District wise area to be diverted in the division :

S. No.	District	Area(ha.)
1	Pithoragarh	10.8

4. Details of Vegetation available in the forest land proposed for diversion :**(ii) Density of vegetation**

S. No.	Area(in ha.)	Density	Eco-Class
1	10.8	0.4	Eco 6

S. No.	Scientific Name	Local Name	(31-60)cm.	(61-90)cm.	(91-120)cm.	(121-150)cm.	(>150)cm.
1	Pinus roxburghii	Cheer		6	3		
2	Syzgium Cumini	Zamun	9	2			
3	Myrica esculenta	Kafal	64	5			
4	Bassia butyracea	Chyura	13	3			5
5	Mangifera Indica	Aam	14				
6	Emblica Officinalis	Aanwala	49				
7	Juglan Regia	Akhrote	10	1	3		1
8	Bauhinia Parviflora	Quarala	5				
9	Quercus leucotricophora	Banjh		783	703	40	4
10	Azadirachta Indica	Neem	1				
11	Toona ciliata	Tun		1	3		
12	Prunus Cerasoides	Payya		5			
13	Aesculus indica	Pangar		1			
14	Sapindus mukorossi	Reetha		1			
15	Prunus Cerasoides	Kukat and	88	37	6	2	

	other					
--	-------	--	--	--	--	--

5. Working plan prescription for the forest land proposed for diversion : No Data

6. Brief note on vulnerability of the forest area to erosion : No erosion prone area.

7. Approximate distance of the proposed site for diversion from boundary of forest(in km.) : 1.200

8. Significance of the forest land proposed for diversion from wildlife point of view :

(i). Details of wildlife present in and around the forest land proposed for diversion : No

(ii). Whether forms part of national park, wildlife sanctuary, biosphere reserve,tiger reserve, elephant corridor, wildlife migration corridor etc. : No

(iii). Whether the forest land proposed for diversion is located within eco-sensitive zone(ESZ) of the Protected Area notified under Wildlife(Protection) Act,1972 (Note: In case, ESZ of a Protected Area is not notified,then,10kms distance from boundary of the Protected Area should be treated as ESZ): No

(iv). Whether any national park, wildlife sanctuary, biosphere reserve, tiger reserve, elephant corridor, wildlife migration corridor etc., is located within 1 Km. from boundary of the forest land proposed for diversion : No

(v). Whether any rare/endangered/unique species of flora and fauna found in the area : No

9.

Details of any protected archaeological/heritage site/defence establishment or any other important monument located in the area, if any :

(i). Whether any protected archaeological/heritage site/defence establishment or any other important monument is located in the area : No

10. Comment as to the reasonability of the extent of the forest land proposed for diversion :

(i). Whether the requirement of forest land as proposed by the user agency is unavoidable and bare minimum for the project : Yes

11. Details of violation(s), if any ,committed :

(i). Whether any work in violation of the Act or guidelines issued under the Act has been carried out : No

12. Whether work in violation is still in progres(Yes/No) : No Data

13. Details of compensatory afforestation scheme :

(ii). Total Financial Outlay for C.A: 28.08

(iii). Whether the land identified by User Agency is suitable for CA and from managementpoint of view?: Yes

(iv). Copy of certificate regarding suitability of land identified for CA and from management point of view: [Annexure regarding suitability of land](#)

(v). Copy of detailed CA scheme including species to be planted,implementing agency,time schedule,cost structure etc.: [Annexure CA scheme including species to be planted](#)

14. District Profile :

S.no	District Name	Geographical area of the district (in ha.)	Forest area of the district (in ha.)	Total forest area diverted since 1980 (in ha.)	No. of Approved Cases	Forest Land including penal C.A. (in ha.)	Progress of compensatory afforestation as on(date)	A) Forest land (in ha.)	B) Non-forest land (in ha.)
------	---------------	--	--------------------------------------	--	-----------------------	---	--	-------------------------	-----------------------------

1	Pithoragarh	716900	215750.56	1717.078	405	2186.438	31/01/2015	1112	495
---	-------------	--------	-----------	----------	-----	----------	------------	------	-----

15. Site inspection report of the DFO/CCF/Nodal Officer highlighting important facts pertaining to the forest land :

Division Name	Circle	Site inspected By	Whether site inspected	No. of times site visited	Site inspection report	Date of visit
Pithoragarh	North Kumaun	DFO	Yes	One	Site Inspection Report	10/02/2015
	North Kumaun	CF	Yes	One	Site Inspection Report	20/03/2015

(Specific recommendation of the DFO/CCF/Nodal Officer with(Part II,III & Part IV))

16. Specific recommendation of the DFO/CCF/Nodal Officer for acceptance or otherwise of the proposal with reason :

Division	Circle	Recommendation By	Recommendation	Reason	Letter	Whether CF agreed
Pithoragarh	North Kumaun	DFO	Recommended	Recommended	Recommendation letter	
	North Kumaun	CF	Recommended	This proposal under PMGSY is in Public Interest. As per Proposal a population of 3311 of 7 villages will be benefited. Hence recommended	Recommendation letter	Yes

Print page

FORM - A

Form for seeking prior approval of Central Government under section 2 of the Forest(Conservation) Act, 1980 for
Diversion of fresh forest area

PART - I

(To be filled up by User Agency)

A. General Details**A-1. Project Details**

- (i). **Proposal No.** : FP/UK/ROAD/9657/2015
- (ii). **Name of Project for which Forest Land is required** : Tanakpur Tawaghat NH to Ranthi Motor Road
- (iii). **Short narrative of the proposal and Project/scheme for which the forest land is required** : Tanakpur Tawaghat NH to Ranthi Motor Road.Under PMGSY,PWD,Dharchula
- (iv). **State** : Uttarakhand
- (v). **Category of the Project** : Road
- (vi). **Shape of forest land proposed to be diverted** : Linear
- (vii). **Estimated cost of the Project(Rupees in lacs)** : 1021.25
- (viii). **Total Area of Forest Land proposed for diversion(in ha.)**: 10.8
- (ix). **Total Area of Non-Forest Land proposed for diversion(in ha.)**: 7.583
- (x). **Total period for which the forest land is proposed to be diverted(in years)**: NIL

A-2. Details of User Agency

- (i). **Name** : PMGSY
- (ii). **Address1** : E.E. PMGSY P.W.D DHARCHULA,
- (iii). **Address2** : GWALGANV, TAWAGHAT ROAD DHARCHULA
- (iv). **State** : Uttarakhand
- (v). **District** : Pithoragarh
- (vi). **Pin** : 262545
- (vii). **Landmark** : NIL
- (viii). **Email address** : eepmgsydharchula@rediffmail.com
- (ix). **Landline Telephone No.** : 222008
- (x). **Fax No.** : NIL
- (xi). **Mobile No.** : 9411398150
- (xii). **Website (if any)** : NIL
- (xiii). **Details of Proposals seeking prior approval of Central Government under the Act for diversion of forest land submitted by the User Agency in the past** : No
- (xiv). **Legal status of User Agency** : State Government

A-3. Details of Person Making Application

- (i). **First Name**: Er Praveen
- (ii). **Middle Name**: NIL
- (iii). **Last Name**: Karnwal
- (iv). **Gender**: Male
- (v). **Designation**: Executive Engineer
- (vi). **Address 1**: E.E. PMGSY P.W.D DHARCHULA,
- (vii). **Address 2**: GWALGANV, TAWAGHAT ROAD DHARCHULA
- (viii). **State**: Uttarakhand
- (ix). **District**: Pithoragarh
- (x). **Tehsil**: Dharchula
- (xi). **Pin**: 262545
- (xii). **Landmark**: NIL
- (xiii). **Email Address**: eepmgsydharchula@rediffmail.com
- (xiv). **Landline Telephone No.**: 222008
- (xv). **Fax No.**: NIL
- (xvi). **Mobile No.**: 9411398150
- (xvii). **Copy of documents in support of the competence/authority of the person making this application to make application on behalf of the User Agency**: [Annexure U.A Document](#)

B. Details of land required for the Project**B-1. Details of proposal seeking prior approval of Central Government under the Act for diversion of forest land for the Project already submitted in the past**

- (i). **Whether any proposal seeking prior approval of Central Government under the Act for diversion of forest land required for the project has been submitted in the past?** : No

B-2. Details of forest land proposed to be diverted

B-2.1 Details of Divisions involved

Details of Divisions involved			
S.no	Division Name	Forest Land(ha.)	Non-Forest Land(ha.)
1.	Pithoragarh	10.8	7.583

B-2.2 Details of Districts involved

District wise breakup			
S.no	District Name	Forest Land(ha.)	Non-Forest Land(ha.)
1.	Pithoragarh	10.8	7.583

B-2.3 Village wise breakup

Villages wise breakup			
S.no	Village	Forest Land(ha.)	Non-Forest Land(ha.)
1	Boraganv, Dhamiganv, kurkheti, Dhandunga, Dhalunga	10.8	7.583

B-2.4 Component wise breakup

Component wise breakup			
S.no	Component	Forest Land(ha.)	Non-Forest Land(ha.)
1	One	10.8	7.583

C. Maps of forest land proposed to be diverted

Division 1. : Pithoragarh											
(i). Area of forest land proposed to be diverted(in ha.) : 10.8											
(ii). : Linear											
(b). No. of Segments : One											
<table border="1"> <thead> <tr> <th colspan="3">Segment wise details</th></tr> <tr> <th>Segments</th><th>Segment Area(in ha.)</th><th>Kml File of Segments</th></tr> </thead> <tbody> <tr> <td>1.</td><td>10.8</td><td>Annexure Segment1</td></tr> </tbody> </table>			Segment wise details			Segments	Segment Area(in ha.)	Kml File of Segments	1.	10.8	Annexure Segment1
Segment wise details											
Segments	Segment Area(in ha.)	Kml File of Segments									
1.	10.8	Annexure Segment1									
(iii). Copy of Survey of India Toposheet indicating boundary of forest land proposed to be diverted: Annexure Survey of India Toposheet											
(iv). Scanned copy of the Geo-referenced map of the forest land proposed to be diverted prepared by using GPS or Total Station: Annexure scanned copy of the Geo-referenced map											

D. Justification for locating the Project in forest land and details of alternatives examined:

(i). Copy of note containing justification for locating the Project in forest land : [Annexure Justification](#)

(ii). Whether a copy of map indicating location of alternative examine is required to be provided:
Yes

(a). Copy of map indicating location of alternative examined: [Annexure alternative examined](#)

E. Employment likely to be generated

(i). Whether the Project is likely to generate employment?: Yes

(ii). Permanent/Regular Employment(Number of persons): 32

(iii). Temporary Employment(Number of person-days): 122

F. Displacement of People due to the Project, if any

(i). Whether Project involves displacement?: No

G. Details of Cost-Benefit analysis for the Project

(i). Whether the Project requires Cost-Benefit analysis?: Yes

(a). Copy of Cost-Benefit analysis: [Annexure Cost-Benefit analysis](#)

H. Status of Environmental Clearance

(i). Whether the Project requires Clearance under the Environment (Protection) Act 1986?: No

I. Status of Wildlife Clearance

(i). Whether the Project or a part thereof is located in any Protected Area or their Eco sensitive

zone? : No

J. Applicability of special provisions governing Scheduled Areas

(i). Whether the Project or a part thereof is located in a Scheduled Area? : No

K. Status of settlement of rights under the Forest Rights Act, 2006 on the forest land proposed to be diverted

(i). Whether the process for settlement of Rights under the Forest Rights Act, 2006 on the forest land proposed to be diverted has been completed? : Yes

(a). Copy of documentary evidence in support of settlement of rights under the Forest Rights Act, 2006 on the forest land proposed to be diverted: [Annexure Documentary Evidence](#)

L. Details of land identified for Compensatory Afforestation

(i). Whether non-forest or Revenue forest land is required to be provided by User Agency?: Yes

(ii). Whether the area of non-forest land or Revenue forest land required to be provided by User Agency for raising Compensatory Afforestation is less than area of forest land proposed to be diverted? : No

(iii). No. of districts involved for raising Compensatory Afforestation: 1

(iv). No. of patches: One

District 1 : Pithoragarh
<p>(a). Village: ranthi</p> <p>(b). Area(in ha.): 10.8</p> <p>(c). Copy of KML file of the patch: Annexure Patch</p> <p>(d). Khasra details: 2,3,76,78,79,83,93</p> <p>(e). Present owner: Others</p> <p>(f). Copy of ownership proof: Annexure Copy of Ownership proof</p> <p>(g). Copy of Mou/agreement executed between the Present owner and the User Agency: Annexure Mou/Agreement/Letter of intent executed/issued</p> <p>(h). Copy of non encumbrance certificate for the forest land: Annexure non encumbrance certificate</p>

(v). Scanned copy of the map of the land identified for creation of Compensatory Afforestation prepared by using GPS or Total Station: [Annexure GPS or Total Station](#)

(vi). Copy of Survey of India Toposheet in 1:50,000 scale indicating location of the land identified for creation of Compensatory Afforestation: [Annexure Survey of India Toposheet](#)

Additional information Details

Documents		
S.No	Documents	Remarks
1	Additional Info.	Additional Attachments
2	Additional Info.	Additional Attachments
3	Additional Info.	Additional Attachments

Print page