


कार्यालय अपर प्रमुख वन संरक्षक एवं नोडल अधिकारी, वन संरक्षण,
इन्दिरानगर फोरेस्ट कालोनी, उत्तराखण्ड, देहरादून।
संख्या : 3180/1जी-FP/UK/ROAD/9291/2015 देहरादून: दिनांक: 07 मई, 2015

सेवा में,
अपर सचिव, वन
उत्तराखण्ड शासन

विषय:- जनपद अल्मोड़ा में रीची मल्ली-मोहनरी-मल्ला
बगड़वार-मल्ला भकुनियां मोटर मार्ग निर्माण - 2.065 है० आरक्षित,
सिविल एवं पंचायती वन भूमि हस्तांतरण (FP/UK/ROAD/9291/2015)

महोदय,

उपरोक्त विषयक वन भूमि हस्तांतरण प्रस्ताव संस्तुति सहित शासन को ऑनलाइन प्रेषित किया गया है जिसकी हार्ड कॉपी आवश्यक अग्रेत्तर कार्यवाही हेतु संलग्न कर विशेष पत्रवाहक के माध्यम से प्रेषित किया जा रहा है। प्रस्ताव में प्रति है० 50 से अधिक अनुपात में वृक्ष प्रभावित होने के कारण सहमति की दशा में प्रस्ताव पर सैद्धांतिक स्वीकृति हेतु भारत सरकार को अग्रसारित करने का कष्ट करें।


भवदीय,

(एस.टी.एस.लेप्चा)
अपर प्रमुख वन संरक्षक
एवं नोडल अधिकारी

संलग्नक: उपरोक्तानुसार

संख्या : /1जी-FP/UK/ROAD/9291/2015 तद्दिनांकित

प्रतिलिपि:

1. प्रमुख वन संरक्षक, उत्तराखण्ड
2. मुख्य वन संरक्षक, कुमाऊँ, नैनीताल
3. अपर सचिव, लोक निर्माण विभाग / पी०एम०जी०एस०वाई, उत्तराखण्ड शासन, देहरादून
4. वन संरक्षक, उत्तरी कुमाऊँ वृत्त, अल्मोड़ा
5. प्रभागीय वनाधिकारी, अल्मोड़ा वन प्रभाग
6. अधिशासी अभियंता, नि०ख०, लो०नि०वि०, रानीखेत


(एस.टी.एस.लेप्चा)
अपर प्रमुख वन संरक्षक
एवं नोडल अधिकारी

भाग IV

(नोडल अधिकारी अथवा प्रधान मुख्य वन संरक्षक अथवा अध्यक्ष, वन विभाग द्वारा
भरे जाने के लिए)

परियोजना का नाम:

जनपद अल्मोड़ा में रीची मल्ली-मोहनरी-मल्ला बगडवार-मल्ला भकुनियां
मोटर मार्ग निर्माण - 2.065 है० आरक्षित, सिविल एवं पंचायती वन भूमि
हस्तांतरण (FP/UK/ROAD/9291/2015)

1. टिप्पणी के साथ प्रस्ताव को स्वीकार करने या अन्यथा के लिए राज्य वन विभाग की विस्तृत राय और निर्दिष्ट सिफारिशें। (राय देते समय, सम्बन्धित वन संरक्षक अथवा उप वन संरक्षक की प्रतिकूल टिप्पणी की सुस्पष्ट समीक्षा की जाय और विवेचनात्मक टिप्पणी दी जाय):

उपरोक्त योजना हेतु अल्मोड़ा वन प्रभाग में सोनी कक्ष सं० 3 में 0.49 है० आरक्षित वन भूमि, 1.435 है० सिविल वन भूमि तथा भकुनियां वन पंचायत में 0.14 है० पंचायती वन भूमि कुल 2.065 है० वन भूमि का हस्तांतरण प्रस्तावित है जिसका अवलोकन करने पर पाया गया कि उपरोक्त मार्ग निर्माण में वृक्ष आच्छादित भूमि को न्यूनतम रखने का प्रयास किया गया है तथा मार्ग निर्माण हेतु प्रस्तावित आरक्षित, पंचायती व सिविल वन भूमि का सम्मिलित होना अनिवार्य है। प्रभागीय वनाधिकारी, अल्मोड़ा वन प्रभाग तथा वन संरक्षक, उत्तरी कुमाऊँ वृत्त ने भी प्रस्ताव पर अपनी संस्तुति की है। प्रस्ताव में प्रति है० 50 वृक्ष से अधिक अनुपात में वृक्ष प्रभावित हो रहा है। अतः जनहित में उपरोक्त वन भूमि हस्तांतरण की सैद्धान्तिक स्वीकृति प्रदान करने हेतु भारत सरकार को प्रेषित करने हेतु संस्तुति की जाती है।

हस्ताक्षर:

नाम व पदनाम: (एस०टी०एस०लेप्पा भा.व.से)

अपर प्रमुख वन संरक्षक, वन संरक्षण
एवं

नोडल अधिकारी, उत्तराखण्ड

अपर प्रमुख वन संरक्षक एवं नोडल अधिकारी

वन संरक्षण, वन संरक्षण विभाग, उत्तराखण्ड

सरकारी मोहर:

देहरादून

तिथि : 7/05/2015

स्थान: देहरादून

रीची मल्ली -मोहनरी-मल्ला बगवार, लगा भकुनियां मोटर मार्ग निर्माण - 07.00 किमी0

(प्रस्ताव संख्या 9291 / 2015)।

(सम्बन्धित वन संरक्षक द्वारा भरा जाना है)

<p>14- स्थल, जहाँ की वन भूमि शामिल की गयी है क्या इसका सम्बन्धित वन संरक्षक ने निरीक्षण किया है? (हाँ/नहीं) यदि हाँ तो निरीक्षण की तारीख और किए गये प्रेक्षणों को, निरीक्षण नोट के रूप में संलग्न करें।</p>	<p>नहीं।</p>
<p>15- क्या सम्बन्धित वन संरक्षक भाग: ख में दी गयी सूचना और उप वन संरक्षक के सुझावों से सहमत है।</p>	<p>इस कार्यालय के पत्रांक 2336/12-1 दिनांक 17.04.2015 से सूचित आपत्तियों के क्रम में प्रभागीय वनाधिकारी/ याचक विभाग के द्वारा प्रेषित पत्र क्रमशः दिनांक 25.04.2015 व दिनांक 23.04.2015 द्वारा प्रस्तुत आख्या एवं अभिलेखों के आलोक में सहमत।</p> <p>इस कार्यालय व प्रभागीय वनाधिकारी/ याचक विभाग के उक्त पत्र, मय संलग्नकों के, संलग्न है (संलग्नक- 1 से 7)।</p>
<p>16- प्रस्ताव की स्वीकृति या अन्यथा के बारे में सम्बन्धित वन संरक्षक की विस्तृत कारणों के साथ विशेष सिफारिशें।</p>	<p>जनहित में स्वीकृति हेतु संस्तुति की जाती है। प्रतिबन्ध यह होगा कि प्रश्नगत परियोजना में प्रभावित होने वाले 0-10 व 10-20 व्यास श्रेणी के सभी वृक्षों का प्रस्तावक विभाग द्वारा स्वयं के व्यय से निकटवर्ती उपलब्ध रिक्त क्षेत्रों में प्रत्यारोपण किया जायेगा तथा प्रत्यारोपित वृक्षों की सुरक्षा हेतु आवश्यक समुचित व्यवस्था भी सुनिश्चित की जायेगी।</p>

दिनांक:- 28.04.2015

स्थान:- अल्मोड़ा।

(संतोष विजय शर्मा)

वन संरक्षक

उत्तरी कुमाऊँ वृत्त, उत्तराखण्ड, अल्मोड़ा

कार्यालय
प्रभागीय वनाधिकारी, अल्मोड़ा वन प्रभाग, अल्मोड़ा
दूरभाष : 05962-230065, फ़ैक्स: 05962-232182 ई-मेल almoraforestdivision@rediffmail.com
पत्रांक 6267/12-1(2) दिनांक, अल्मोड़ा 25-04-2015

सेवा में,

127 APR 2015

विषय—

वन संरक्षक,
उत्तरी कुमाऊँ वृत्त,
उत्तराखण्ड अल्मोड़ा।

रीची मल्ली-मोहनरी-मल्ला बगवार, लगा भकुनियां मोटर मार्ग का प्रस्ताव (प्रस्ताव सं० 9291/2015)

संदर्भ:-

आपकी पत्र सं० 2336 12-1 दिनांक 17.04.2014

महोदय,

संदर्भित पत्र के क्रम में प्रस्तावक विभाग से वांछित तीन बिन्दुओं पर सूचना मांगी गयी। उनके द्वारा उपलब्ध करायी गयी वांछित सूचना संलग्न कर ऑन लाइन प्रेषित की जा रही है। कृपया अग्रेत्तर कार्यवाही करने की कृपा करें।

भवदीय,

प्रभागीय वनाधिकारी,
अल्मोड़ा वन प्रभाग, अल्मोड़ा

कार्यालय अधिशासी अभियन्ता,
निर्माण खण्ड, लोक निर्माण विभाग, रानीखेत
दूरभाष :- 05966-220035 फैक्स :- 05966-220035 ई-मेल cdpwdrkt@gmail.com

पत्रांक ⁸⁴⁷~~4147~~/18सी.

दिनांक, रानीखेत, 23/4/2015

सेवा में,

प्रभागीय वनाधिकारी अल्मोड़ा,
वन प्रभाग, अल्मोड़ा।


विषय :- रीची-मल्ली मोहनरी-मल्ला बगडवार मल्ला भकुनिया मोटर मार्ग
निर्माण का प्रस्ताव।

संदर्भ :- आपका पत्रांक 6129/12-1(2) दिनांक 18.4.2015

उपरोक्त विषयक संदर्भित पत्र के क्रम में विन्दुवार आख्या निम्नवत है :-

1. प्रस्ताव में 0.140 हे. वन पंचायत भकुनिया की भूमि प्रभावित हो रही है। जिसका अनापत्ति प्रमाण पत्र संलग्न है।
2. वनाधिकार-2006 का प्रमाण पत्र (जिलाधिकारी व जिला स्तरीय समिति) संलग्न है।
3. आरक्षित भूमि से सम्बन्धित लैण्ड शैडयूल में प्रभागीय वनाधिकारी के हस्ताक्षर है, जो संलग्न है।

संलग्न:- उपरोक्तानुसार।


अधिशासी अभियन्ता,
निर्माण खण्ड, लोक निर्माण विभाग,
रानीखेत

FORM-I

Government of Uttarakhand
Office of the District Collector, Almora

No---

Dated-----


TO WHOWSOEVER IT MAY CONCERN

In compliance of the Ministry of Environment and Forests (MOEF), Government of India's letter No 11-9/98-FC(pt) dated 3rd August 2009 wherein the MoEF issued guidelines on submission of evidences for having initiated and completed the process of settlement of rights under the Scheduled Tribes and Other Traditional Forest Dwellers (Recognition of Forest Rights) Act, 2006 ('FRA', for short) on the forest land proposed to be diverted for non-forest purposes read with MoEF's letter dated 5th February 2013 wherein MoEF issued certain relaxation in respect of linear projects, it is certified that 2.065 hectares of forest land proposed to be diverted in favour of Construction Division, Public Work Department, Ranikhet (Almora, Uttarakhand) for Construction of Richi Malli Mahnari Malla Bagadwar Malla Bhukuniya Motor Road(7.250) in Almora district falls within jurisdiction of Malli Mahonari, Malla Bagadwar, & Malla Bhukuniya village (s) in Bhikyasen tehsil.

It is further certified that:

- (g) The complete process for identification and settlement of rights under the FRA has been carried out for the entire 2.065 hectares of forest area proposed for diversion. A copy of records of consultations and meetings of the Forest Rights committee(s), Gram Sabha(s) sub-Division Level Committee(s) and the District Level Committee are enclosed.
- (h) The diversion of forest land for facilities managed by the Government as required under section 3 (2) of the FRA have been completed and the Grama Sabhas have given their consent to it;
- (i) The proposal does not involve recognised rights of Primitive Tribal Groups and Pre-agricultural communities.

Encl: As above.


08/01/15
Signature

(Full name and official seal of the District Collector)

ANNEXURE....

OFFICE OF THE DEPUTY COMMISSIONER
DISTRICT: ALMORA (UTTARAKHAND)


Proceeding of the meeting of the district level committee constituted under schedule tribes & other Traditional forest Dwellers (recognition of rights) act (FRA). 2006.

A meeting of the district level committee of Almora district, constituted under FRA. 2006 was held under the chairmanship of Mr. Vinod Kumar Suman, I.A.S Deputy commissioner Almora on date 27.01.15 at time 2:00 PM. at Almora in which application claiming rights in Malli Mahonari, Malla Bgadwar & Malla Bhakuniya area measuring 2.065 hectares. for **Construction of Richi Malli Mahnari Malla Bagadwar Malla Bhukuniya Motor Road**, of forest land under FRA. 2006 of the following applicant duly processed and recommended by the sub division level committee of Bhikyasen sub division were discussed to consider the same for admission by the district level committee.

After scrutiny of the documents and detailed discussions, no objection/claims were found to have been made & hence District level committee recommends the above case for diversion of land for the said purpose.

Place:Almora

Dated: 27.01.15


08-01-15
Deputy Commissioner-cum-Chairman
District Level Committee

वन पंचायत समिति का अनापत्ति प्रमाण पत्र

आज दिनांक 21-4-2015 को वन पंचायत समिति भकुनिया
कि आम बैठक में सर्व सहमति से यह प्रस्ताव पारित किया
गया कि शासन द्वारा स्वीकृत रींची-मल्लही-मौहनरी मल्ला
खेगडवार-मल्ला भकुनिया मोटर मार्ग जो
इस वन पंचायत से होकर गुजर रही हैं उसमें वन पंचायत
समिति भकुनिया को किसी प्रकार की कोई आपत्ति नहीं है
जिसमें समिति के निम्न सदस्यो द्वारा यह प्रतिभाग किया
गया।

सदस्य

राधा देवी
गोपाल सिंह
गोपाल सिंह
गोपाल सिंह
गोपाल सिंह
गोपाल सिंह
गोपाल सिंह
गोपाल सिंह
गोपाल सिंह
गोपाल सिंह


रवींद्र सिंह


सरपंच
भकुनिया
पिन-चौकिया (अल्मोड़ा)


परियोजना का नाम. जनपद अल्मोड़ा में रीची-मल्ली मोहनरी-मल्ला बग्डवार-मल्ला भकुनिया
मोटर मार्ग ।


लैन्ड शेड्यूल
(वन विभाग)


जिला	प्रभाग का नाम	वन ब्लाक	लम्बाई	चौड़ाई	क्षेत्रफल (हे०)
अल्मोड़ा	अल्मोड़ा वन प्रभाग अल्मोड़ा	सोनी ब्लाक कम्पाट नं. 3	0.700 किमी.	7 मीटर	0.490 हे०


 अमीन
निर्माण खण्ड, लो०नि०वि०
रानीखेत


 कनिष्ठा अभियन्ता
निर्माण खण्ड, लो०नि०वि०
रानीखेत


 सहायक अभियन्ता
निर्माण खण्ड, लो०नि०वि०
रानीखेत

 अधिपति अभियन्ता,
निर्माण खण्ड, लो०नि०वि०
रानीखेत

 ज. क. सिंह
अल्मोड़ा वन प्रभाग

 प. क. सिंह
अल्मोड़ा वन प्रभाग

 29/5/17
अल्मोड़ा वन प्रभाग

 प्रभागीय वनाधिकारी
अल्मोड़ा वन प्रभाग, अल्मोड़ा

कार्यालय वन संरक्षक, उत्तरी कुमाऊँ वृत्त, उत्तराखण्ड, अल्मोड़ा।

Email : cfkumaon_north@rediffmail.com, ☎ (05962) 231099 Fax : 230397

पत्रांक - 2336/ 12-1 अल्मोड़ा, दिनांक, 17.04.2015.

सेवा में,

**प्रभागीय वनाधिकारी
अल्मोड़ा वन प्रभाग, अल्मोड़ा।**

विषय :- रीची मल्ली-मोहनरी-मल्ला बगडवार, लम्मा भकुनियां मोटर मार्ग निर्माण का प्रस्ताव (प्रस्ताव संख्या 9291/2015)।

संदर्भ :- आपका ऑन-लाइन प्रस्ताव दिनांक 17.04.2015।

महोदय,

संदर्भित मार्ग निर्माण के सम्बन्ध में आपके स्तर से जो ऑन-लाइन प्रस्ताव प्रेषित किया गया है उसके हॉड-कॉपी के अवलोकन से निम्न कमियां संज्ञान में आयी हैं-

1. प्रस्ताव में 0.140 है0 वन पंचायत भूमि प्रभावित होना सूचित है परन्तु न तो वन पंचायतों का नाम स्पष्ट है और न ही सम्बन्धित वन पंचायत/वन पंचायतों का अनापत्ति प्रमाण-पत्र संलग्न है।
2. वनाधिकार अधिनियम 2006 के अन्तर्गत न तो जिलाधिकारी और न ही जिलास्तरी समिति की बैठक का प्रमाण-पत्र संलग्न किया गया है।
3. प्रस्तुत किये गये हार्ड कॉपी में आरक्षित भूमि से सम्बन्धित Land Shedule पृष्ठ संख्या 13 में प्रभागीय वनाधिकारी के हस्ताक्षर नहीं हैं।

कृपया उक्त आपत्तियों का निराकरण कर प्रस्ताव पुनः प्रेषित करें।

भवदीय

(संतोष विजय शर्मा)

वन संरक्षक,

उत्तरी कुमाऊँ वृत्त, उत्तराखण्ड, अल्मोड़ा।

प्रारूप-3

भाग-2 (संबंधित उप वन संस्कार द्वारा भरा जाएगा)

16 परियोजना या स्कीम की अवस्थिति - ~~सीबी - मल्ला~~ ~~ग.एन.टी - मल्ला~~ ~~व.ग.डा.वा.ए.~~ ~~मल्ला~~ मुकुंदगढ़ मोहम्मद 2.065 हे

(i) राज्य/संघराज्यक्षेत्र ~~उत्तराखण्ड~~

(ii) जिला ~~महाराष्ट्र~~

(iii) जिला वन प्रभाग ~~महाराष्ट्र वन प्रभाग महाराष्ट्र~~

(iv) पूर्वेक्षण के लिए उपयोग की जाने वाली प्रस्तावित वन भूमि का क्षेत्र ~~2.065 हे~~

17 पूर्वेक्षण के लिए पहचानी गई वन भूमि की विधिक प्राप्ति ~~आवृत्ति, डिप्लोमा एवं वन प्रशासन अधिनियम~~

18 अपवर्जन के लिए प्रस्तावित वन भूमि में उपलब्ध वनस्पति का ब्योरा ~~कोक, चीड़, काफल, बुरई, सुरई~~

(i) वन का प्रकार ~~डि-स-फोरेस्ट~~

(ii) वनस्पति का औसत पूर्ण घनत्व ~~5~~

(iii) प्रजातिवार स्थानीय या वैज्ञानिक नाम और गिराए जाने के लिए अपेक्षित वृक्षों की परिगणना ~~- संलग्न है~~

(iv) पूर्वेक्षण के लिए उपयोग की जाने वाली वन भूमि के लिए कार्यकरण योजना का मुख्या ~~- कोई नहीं~~

19 भूस्वाम्य के लिए पूर्वेक्षण हेतु उपयोग की जाने वाली वन भूमि की स्थलाकृति और क्षीणता पर संक्षिप्त टिप्पण ~~- भूस्वाम्य की स्थापना नहीं~~

20 वन भूमि की सीमा से पूर्वेक्षण के लिए उपयोग की जाने वाली प्रस्तावित वन भूमि की लगभग दूरी ~~- 25 म~~

21 वन्य जीव की दृष्टि से पूर्वेक्षण में उपयोग की जाने वाली प्रस्तावित वन भूमि की महत्ता ~~विशेष नहीं~~

(i) पूर्वेक्षण के लिए उपयोग की जाने वाली प्रस्तावित वन भूमि के लगभग विद्यमान वन्यजीव का ब्योरा ~~- महत्वपूर्ण वन्य जीव नहीं~~

(ii) क्या राष्ट्रीय उद्यान, वन्यजीव अभ्यारण जैव क्षेत्र आरक्षण, व्याघ्र रिजर्व, हाथी कोरीडोर वन्यजीव अड्डावास गलियारे आदि के भाग का निर्माण करते हैं (यदि ऐसा है तो क्षेत्र के ब्योरे और उपाय किए जाने में मुख्य वन्य जीव वार्डन की और टीका टिप्पणियों उपाय की जाए) ~~नहीं~~

(iii) क्या किसी राष्ट्रीय उद्यान, वन्यजीव अभ्यारण जैव क्षेत्र आरक्षण व्याघ्र रिजर्व, हाथी गलियारे पूर्वेक्षण के लिए उपयोग की जाने वाली प्रस्तावित वन भूमि की सीमा से दस कि.मी. के भीतर अवस्थित है। (यदि ऐसा है, तो क्षेत्र के ब्योरे और मुख्य वन्य जीव वार्डन की टीका-टिप्पणियों उपाय की जाए) ~~नहीं~~

(iv) क्या राष्ट्रीय उद्यान, वन्य जीव अभ्यारण जैव क्षेत्र आरक्षण व्याघ्र रिजर्व, हाथी गलियारे वन्य जीव उत्पन्न आदि पूर्वेक्षण के लिए उपयोग की जाने वाली प्रस्तावित वन भूमि की सीमा से एक कि.मी. के भीतर अवस्थित है। (यदि ऐसा है, तो क्षेत्र के ब्योरे और मुख्य वन्य जीव वार्डन की टीका-टिप्पणियों उपाय की जाए) ~~नहीं~~

(v) क्या क्षेत्र में वनस्पति और जीव जंतु के अलग या खतरों में अलग किस्म के खतरों की प्रजातियां हैं, यदि हैं तो उसके ब्योरे ~~नहीं~~

22 क्या क्षेत्र में कोई संरक्षित पुरातात्वीय या विरासत स्थल या प्रतिक्रियात्मक स्थापना या कोई महत्वपूर्ण स्मारक अवस्थित है (यदि ऐसा है तो उपाय किए जाने के लिए सक्षम प्राधिकारी से अनापत्ति प्रमाण-पत्र (एन ओ सी) के साथ उसका ब्योरा दें) ~~नहीं~~

23 पूर्वेक्षण के लिए उपयोग की जाने वाली प्रस्तावित वन भूमि के विस्तार की युक्तियुक्तता के बारे में टीका टिप्पणियां दें ~~- कोई नहीं~~

(i) क्या भाग- 1 के पैरा 6 और पैरा 7 में प्रयोज्यता अभिकरण द्वारा यथाप्रस्तावित वन भूमि की अपेक्षा अपरिहार्य है और परियोजना के लिए अति न्यूनतम है। ~~आवृत्ति एवं वन प्रशासन अधिनियम~~

(ii) यदि नहीं तो वन भूमि के सिफारिश किए गए क्षेत्र जिसके पूर्वेक्षण के लिए उपयोग किया जा सकता है। ~~है~~

24. किए गए अतिक्रमण के ब्योरे :

(i) क्या अधिनियम या अधिनियम के अधीन मार्गदर्शक सिद्धांतों के अतिक्रमण में किसी कार्य को किया गया है ~~हां/नहीं~~

(ii) यदि हां, की गई कार्य अवधि, अतिक्रमण में अंतर्भावित वन भूमि, अतिक्रमण के लिए उत्तरदायी व्यक्ति (यों) का नाम, पते और पदनाम सहित अतिक्रमण के ब्योरे और अतिक्रमण के लिए उत्तरदायी के लिए उत्तरदायी व्यक्ति (यों) के विरुद्ध की गई कार्यवाही ~~नहीं~~

(iii) क्या अतिक्रमण में कार्य अब भी प्रगति में है ~~हां/नहीं~~

25 क्षतिपूर्क वनरोपण स्कीम के ब्योरे :

(i) क्षतिपूर्क वनरोपण बढ़ाने के लिए पहचान की गई वन भूमि की विधिक प्राप्ति ~~डिप्लोमा एवं वन प्रशासन अधिनियम~~

(ii) अवस्थिति, सर्वेक्षण या कम्पाटिमेंट या खसरा सख्या क्षेत्र और क्षतिपूर्क वनरोपण क्षेत्र के लिए पहचान किए गए गैर वन क्षेत्र या अवनत वन जैसे ब्योरे दें। ~~नहीं~~

(iii) क्षतिपूर्क वनरोपण क्षेत्र के लिए पहचान किए गए गैर वनीकरण या अवनत वन दर्शित करने वाले 1:50,000 माप के मूल में स्थल परत भारत का सर्वेक्षण और सामीप्य वन सीमाएं संलग्न हैं। ~~है~~

(iv) रोपित की जाने वाली प्रजातियों कार्यन्वयन अभिकरण, समय सूची, लागत सरचना आदि सहित क्षतिपूरक वनरोपण स्कीम के ब्यौरे सलग्न है (हा/प्रहरी)।

(v) क्षतिपूरक वनरोपण स्कीम के लिए कुल वित्तीय उपरिचय सलग्न है

(vi) वया क्षतिपूरक वनरोपण के लिए और प्रबंधन के दृष्टिकोण से पहचान किए गए क्षेत्र की युक्तियुक्तता के बारे में संवद उपवन संरक्षक से प्रमाण-पत्र सलग्न है (हा/प्रहरी)।

26 वनस्पति और जीव जंतु पर प्रस्तावित क्रियाकलापों के समाप्तात से सम्बन्धित महत्वपूर्ण तथ्य प्रकाश में लाने वाले उप वन संरक्षक की स्थल निरीक्षण रिपोर्ट सलग्न है (हा/प्रहरी)।

27 स्वीकृति या अन्यथा कारणों के साथ प्रस्ताव के लिए उप वन संरक्षक की विनिर्दिष्ट सिफारिशों प्रस्ताव स्वीकृति प्रस्ताव की जा रही है

स्थान: अल्मोड़ा

तारीख: 10-3-2015

प्रमाणित
प्रमाणित
अल्मोड़ा वन प्रभाग, अल्मोड़ा

प्रारूप-7
SITE INSPECTION REPORT- NOT BELOW THE RANK OF DCF
 (for the forest land to be diverted under FCA)

5.1 A proposal has been received by this office from: अधिकारी, नैनीताल for diversion under FCA-1980) of 2.00 ha. of forest land for non-forestry purpose. The project envisages the use of forest land for construction of सीसी - मल्लो गेटवे - मल्ला बगइचा. The site inspection of the land involved in the proposal has been done by me on dated 18-03-2015 बगइचा - मल्ला भूखनिम मो काम

5.2 On inspection of the site, it is found that the land required by the user agency is a RF/PF/un-classed/Other forests measuring 2.00 ha.

5.3 The requirement of forest land as proposed by the user agency in Co1.2 part-1 is unavoidable and is barest minimum required for the project.

5.4 Whether any rare /endangered /unique species of flora and fauna found in the area. If, so the details thereof of **No**

5.5 xx Whether any protected archeological /heritage site/defence establishment or any other important monument is located in the area, if, so the details thereof with NOC from competent authority, if required.- **No**

- a) ☒ The user agency has not violated the provisions of forest (Conservation), Act 1980 and no work has been started without proper sanction.
- b) ☒ It has been found that the user agency has violated (Conservation), Act, and 1980 provisions. A details report as per para 1.9 of chapter 1, Para C of Hand book of forest (Conservation) Act, 1980 attached.

Specific recommendation for acceptance or otherwise of the proposal.

(नोट - प्रभागीय वनाधिकारी द्वारा यहाँ पर प्रस्ताव के सम्बन्ध में अपनी संस्तुति/टिप्पणी आवश्यक रूप से अंकित की जाय)

स्वीकृति संस्तुति की जाय

Place:- Almora

(Signature)

Date: 18-03-2015

Name: प्रेम कुमार
 Designation: प्रभागीय वनाधिकारी,
 Office Seal अल्मोड़ा वन विभाग, अल्मोड़ा

N.B. x State the purpose for which the forest land is proposed to be diverted.

xx out of(a) and (b) tick the option which is applicable and cross the option which is not applicable.

As per letter number 2-2/2000 FC dated 16-10-2000 from ministry of Environment & Forest, Government of India for proposal involving less than 40 hectares of forest land, the site inspection report from DCF is required and for proposal involving more the 40 hectares of forest land site inspection report from the conservator of forests is required.

PART-II

(To be filled by the concerned Deputy Conservator of Forest)

State Serial No. of proposal : UK-0160/2015

1. Location of the project/Scheme : Uttarakhand

- (i) State / Union Territory : Uttarakhand
- (ii) District : Almora
- (iii) Forest Division : Almora
- (iv) Area of forest land proposed for diversion (in ha.) : 2.065
- (v) Category : Road

2. Legal status of forest land proposed for diversion :

S. No.	Division	Forest Land(ha.)	Legal Status
1	Almora	1.435	Civil Soyam land
2	Almora	0.49	Reserved Forest
3	Almora	0.14	Protected Forest

Division 1. : Almora

3. District wise area to be diverted in the division :

S. No.	District	Area(ha.)
1	Almora	2.065

4. Details of Vegetation available in the forest land proposed for diversion :**(ii) Density of vegetation**

S. No.	Area(in ha.)	Density	Eco-Class
1	2.065	0.5	Eco 5

S. No.	Scientific Name	Local Name	(31-60)cm.	(61-90)cm.	(91-120)cm.	(121-150)cm.	(>150)cm.
1	Pinus roxburghii	Chir	44	54	22	16	
2	Quercus leucotricophora	Banj	23	35	17	8	
3	Myrica esculenta	Kaphal	8	10	1		
4	Misc. Species	Surai	7				
5	Rhododendron arboreum	Buras	3	4	1		

5. Working plan prescription for the forest land proposed for diversion : No Data**6. Brief note on vulnerability of the forest area to erosion : There is no Possibility on soil erosion.****7. Approximate distance of the proposed site for diversion from boundary of forest(in km.) : No Data****8. Significance of the forest land proposed for diversion from wildlife point of view :**

- (i). **Details of wildlife present in and around the forest land proposed for diversion : No wild life exist in the area**

- (ii). Whether forms part of national park, wildlife sanctuary, biosphere reserve, tiger reserve, elephant corridor, wildlife migration corridor etc. : No
- (iii). Whether the forest land proposed for diversion is located within eco-sensitive zone(ESZ) of the Protected Area notified under Wildlife(Protection) Act, 1972 (Note: In case, ESZ of a Protected Area is not notified, then, 10kms distance from boundary of the Protected Area should be treated as ESZ): No
- (iv). Whether any national park, wildlife sanctuary, biosphere reserve, tiger reserve, elephant corridor, wildlife migration corridor etc., is located within 1 Km. from boundary of the forest land proposed for diversion : No
- (v). Whether any rare/endangered/unique species of flora and fauna found in the area : No

9.

Details of any protected archaeological/heritage site/defence establishment or any other important monument located in the area, if any :

- (i). Whether any protected archaeological/heritage site/defence establishment or any other important monument is located in the area : No

10. Comment as to the reasonability of the extent of the forest land proposed for diversion :

- (i). Whether the requirement of forest land as proposed by the user agency is unavoidable and bare minimum for the project : Yes

11. Details of violation(s), if any ,committed :

- (i). Whether any work in violation of the Act or guidelines issued under the Act has been carried out : No

12. Whether work in violation is still in progres(Yes/No) : No Data

13. Details of compensatory afforestation scheme :

- (ii). Total Financial Outlay for C.A: 5.369
- (iii). Whether the land identified by User Agency is suitable for CA and from management point of view?: Yes
- (iv). Copy of certificate regarding suitability of land identified for CA and from management point of view: [Annexure regarding suitability of land](#)
- (v). Copy of detailed CA scheme including species to be planted, implementing agency, time schedule, cost structure etc.: [Annexure CA scheme including species to be planted](#)

Additional information Details :

S. No.	Documents	Remarks
NIL		

14. District Profile :

S.no	District Name	Geographical area of the district (in ha.)	Forest area of the district (in ha.)	Total forest area diverted since 1980 (in ha.)	No. of Approved Cases	Forest Land including penal C.A. (in ha.)	Progress of compensatory afforestation as on(date)	A) Forest land (in ha.)	B) Non-forest land (in ha.)
1	Almora	368930	130949	969.9972	535	1342.643	08/04/2015	1944.6647	0

15. Site inspection report of the DFO/CCF/Nodal Officer highlighting important facts pertaining to the forest land :

Division Name	Circle	Site inspected	Whether site	No. of times site	Site inspection report	Date of visit
---------------	--------	----------------	--------------	-------------------	------------------------	---------------

		By	inspected	visited		
Almora	North Kumaun	DFO	Yes	One	Site Inspection Report	18/03/2015
	North Kumaun	CF	No		No Data	

(Specific recommendation of the DFO/CCF/Nodal Officer with(Part II,III & Part IV))

16. Specific recommendation of the DFO/CCF/Nodal Officer for acceptance or otherwise of the proposal with reason :

Division	Circle	Recommendation By	Recommendation	Reason	Letter	Whether CF agreed
Almora	North Kumaun	DFO	Recommended	The Project will benefit 3 Villages 194 Families 571 peoples.	Recommendation letter	
	North Kumaun	CF	Recommended	The Proposal is in Public Interest. As per Proposal 194 families of 3 villages will be benefited, hence recommended.	Recommendation letter	Yes

Print page

FORM - A

Form for seeking prior approval of Central Government under section 2 of the Forest(Conservation) Act,1980 for Diversion of fresh forest area

PART - I

(To be filled up by User Agency)

A. General Details

A- 1. Project Details

(i). **Proposal No. :** FP/UK/ROAD/9291/2015

(ii). **Name of Project for which Forest Land is required :** CONSTRUCTION OF RICHI MALLI MOHANRI MALLA BAGADWAR MALLA BHAKUNIYA MOTOR ROAD

(iii). **Short narrative of the proposal and Project/scheme for which the forest land is required :** This is a Road Project of length 7.250km joining the villeges Richi,Malli mohanri,Mall bagadwar, Mall bhakuniya in Almora District, Uttarakhand.

(iv). **State :** Uttarakhand

(v). **Category of the Project :** Road

(vi). **Shape of forest land proposed to be diverted :** Linear

(vii). **Estimated cost of the Project(Rupees in lacs) :** 111.2

(viii). **Total Area of Forest Land proposed for diversion(in ha.):** 2.065

(ix). **Total Area of Non-Forest Land proposed for diversion(in ha.):** 3.01

(x). **Total period for which the forest land is proposed to be diverted(in years):**
NIL

A- 2. Details of User Agency

(i). **Name :** PUBLIC WORK DEPARTMENT

(ii). **Address1 :** Construction Division P.W.D Ranikhet

(iii). **Address2 :** NIL

(iv). **State :** Uttarakhand

(v). District : Almora

(vi). Pin : 263645

(vii). Landmark : NIL

(viii). Email address : anandb070@gmail.com

(ix). Landline Telephone No. : 220035

(x). Fax No. : 220035

(xi). Mobile No. : 9411166945

(xii). Website (if any) : NIL

(xiii). Details of Proposals seeking prior approval of Central Government under the Act for diversion of forest land submitted by the User Agency in the past :
No

(xiv). Legal status of User Agency : State Government

A-
3. Details of Person Making Application

(i). First Name: Sanjay

(ii). Middle Name: Prasad

(iii). Last Name: Sinha

(iv). Gender: Male

(v). Designation: Executive Engineer

(vi). Address 1: Construction Division P.W.D. Ranikhet

(vii). Address 2: NIL

(viii). State: Uttarakhand

(ix). District: Almora

(x). Tehsil: Ranikhet

(xi). Pin: 263645

(xii). Landmark: NIL

(xiii). Email Address: anandb070@gmail.com

(xiv). Landline Telephone No.: 220035

(xv). Fax No.: 05966220035

(xvi). Mobile No.: 9411166945

(xvii). Copy of documents in support of the competence/authority of the person making this application to make application on behalf of the User Agency:

[Annexure U.A Document](#)

B. Details of land required for the Project

B- Details of proposal seeking prior approval of Central Government under the Act for diversion of forest land for the Project already submitted in the past

(i). Whether any proposal seeking prior approval of Central Government under the Act for diversion of forest land required for the project has been submitted in the past?. : No

B-
2. Details of forest land proposed to be diverted

B-2.1 Details of Divisions involved

Details of Divisions involved			
S.no	Division Name	Forest Land(ha.)	Non-Forest Land(ha.)
1.	Almora	2.065	3.01

B-2.2 Details of Districts involved

District wise breakup			
S.no	District Name	Forest Land(ha.)	Non-Forest Land(ha.)
1.	Almora	2.065	3.01

B-2.3 Village wise breakup

Villages wise breakup			
S.no	Village	Forest Land(ha.)	Non-Forest Land(ha.)
NIL			

B-2.4 Component wise breakup

Component wise breakup			
-------------------------------	--	--	--

S.no	Component	Forest Land(ha.)	Non-Forest Land(ha.)
1	Road	2.065	3.01

C. Maps of forest land proposed to be diverted

Division 1. : Almora									
<p>(i). Area of forest land proposed to be diverted(in ha.) : 2.065</p> <p>(ii). : Linear</p> <p>(b). No. of Segments : One</p> <table border="1"> <tr> <th colspan="3">Segment wise details</th></tr> <tr> <th>Segments</th><th>Segment Area(in ha.)</th><th>Kml File of Segments</th></tr> <tr> <td>1.</td><td>2.065</td><td>Annexure Segment1</td></tr> </table> <p>(iii). Copy of Survey of India Toposheet indicating boundary of forest land proposed to be diverted: Annexure Survey of India Toposheet</p> <p>(iv). Scanned copy of the Geo-referenced map of the forest land proposed to be diverted prepared by using GPS or Total Station: Annexure scanned copy of the Geo-referenced map</p>	Segment wise details			Segments	Segment Area(in ha.)	Kml File of Segments	1.	2.065	Annexure Segment1
Segment wise details									
Segments	Segment Area(in ha.)	Kml File of Segments							
1.	2.065	Annexure Segment1							

D. Justification for locating the Project in forest land and details of alternatives examined:

(i). Copy of note containing justification for locating the Project in forest land : [Annexure Justification](#)

(ii). Whether a copy of map indicating location of alternative examine is required to be provided: Yes

(a). Copy of map indicating location of alternative examined: [Annexure alternative examined](#)

E. Employment likely to be generated

(i). Whether the Project is likely to generate employment ?: Yes

(ii). Permanent/Regular Employment(Number of persons): 100

(iii). Temporary Employment(Number of person-days): 50000

F. Displacement of People due to the Project, if any

(i). Whether Project involves displacement?: No

G. Details of Cost-Benefit analysis for the Project

(i). Whether the Project requires Cost-Benefit analysis?: No

H. Status of Environmental Clearance

(i). Whether the Project requires Clearance under the Environment (Protection) Act 1986 ? : No

I. Status of Wildlife Clearance

(i). Whether the Project or a part thereof is located in any Protected Area or their Eco sensitive zone? : No

J. Applicability of special provisions governing Scheduled Areas

(i). Whether the Project or a part thereof is located in a Scheduled Area? : No

K. Status of settlement of rights under the Forest Rights Act, 2006 on the forest land proposed to be diverted

(i). Whether the process for settlement of Rights under the Forest Rights Acts 2006 on the forest land proposed to be diverted has been completed? : Yes

(a). Copy of documentry evidence in support of settlement of rights under the Forest Rights Act, 2006 on the forest land proposed to be diverted: [Annexure Documentry Evidence](#)

L. Details of land identified for Compensatory Afforestation

(i). Whether non-forest or Revenue forest land is required to be provided by User Agency?: Yes

(ii). Whether the area of non-forest land or Revenue forest land required to be provided by User Agency for raising Compensatory Afforestation is less than area of forest land proposed to be diverted ? : No

(iii). No. of districts involved for raising Compensatory Afforestation: 1

(iv). No. of patches: One

District 1. : Almora
<p>(a). Village: Billekh</p> <p>(b). Area(in ha.): 2.065</p> <p>(c). Copy of KML file of the patch: Annexure Patch</p>

(d). Khasra details: 6110

(e). Present owner: Others

(f). Copy of ownership proof: [Annexure Copy of Ownership proof](#)

(g). Copy of Mou/agreement executed between the Present owner and the User Agency: [Annexure Mou/Agreement/Letter of intent executed/issued](#)

(h). Copy of non encumbrance certificate for the forest land: [Annexure non encumbrance certificate](#)

(v). Scanned copy of the map of the land identified for creation of Compensatory Afforestation prepared by using GPS or Total Station: [Annexure GPS or Total Station](#)

(vi). Copy of Survey of India Toposheet in 1:50,000 scale indicating location of the land identified for creation of Compensatory Afforestation: [Annexure Survey of India Toposheet](#)

Additional information Details

Documents		
S.No	Documents	Remarks
1	Additional Info.	
2	Additional Info.	
3	Additional Info.	
4	Additional Info.	
5	Additional Info.	
6	Additional Info.	
7	Additional Info.	
8	Additional Info.	
9	Additional Info.	
10	Additional Info.	
11	Additional Info.	
12	Additional Info.	
13	Additional Info.	
14	Additional Info.	
15	Additional Info.	
16	Additional Info.	
17	Additional Info.	
18	Additional Info.	
19	Additional Info.	
20	Additional Info.	
21	Additional Info.	

22	Additional Info.	
23	Additional Info.	
24	Additional Info.	
25	Additional Info.	
26	Additional Info.	
27	Additional Info.	
28	Additional Info.	
29	Additional Info.	
30	Additional Info.	
31	Additional Info.	
32	Additional Info.	
33	Additional Info.	
34	Additional Info.	
35	Additional Info.	
36	Additional Info.	
37	Additional Info.	
38	Additional Info.	
39	Additional Info.	
40	Additional Info.	
41	Additional Info.	
42	Additional Info.	
43	Additional Info.	
44	Additional Info.	
45	Additional Info.	

[Print page](#)