


कार्यालय अपर प्रमुख वन संरक्षक एवं नोडल अधिकारी, वन संरक्षण,
इन्दिरानगर फोरेस्ट कालोनी, उत्तराखण्ड, देहरादून।
संख्या : 3143 / 1जी-FP/UK/ROAD/10802/2015 देहरादून: दिनांक: 06 मई, 2015

सेवा में,
अपर सचिव, वन
उत्तराखण्ड शासन

विषय:- जनपद अल्मोड़ा में फाराखोली से मल्ली मयौली मोटर मार्ग -
2.802 है० आरक्षित एवं सिविल वन भूमि हस्तांतरण
(FP/UK/ROAD/10802/2015)

महोदय,

उपरोक्त विषयक वन भूमि हस्तांतरण प्रस्ताव संस्तुति सहित शासन को ऑनलाइन प्रेषित किया गया है जिसकी हार्ड कॉपी आवश्यक अग्रेत्तर कार्यवाही हेतु संलग्न कर विशेष पत्रवाहक के माध्यम से प्रेषित किया जा रहा है। प्रस्ताव आपदा प्रभावित जनपद में 5 है० से कम तथा प्रति है० 50 से कम वृक्ष प्रभावित होने के कारण सहमति की दशा में प्रस्ताव पर राज्य सरकार के स्तर से सैद्धांतिक स्वीकृति प्रदान करने का कष्ट करें।

भवदीय,


(एस.टी.एस.लेप्चा)
अपर प्रमुख वन संरक्षक
एवं नोडल अधिकारी

संलग्नक: उपरोक्तानुसार

संख्या : 3143 / 1जी-FP/UK/ROAD/10802/2015 तद्दिनांकित

प्रतिलिपि:

1. प्रमुख वन संरक्षक, उत्तराखण्ड
2. मुख्य वन संरक्षक, कुमाऊँ, नैनीताल
3. अपर सचिव, लोक निर्माण विभाग/पी०एम०जी०एस०वाई, उत्तराखण्ड शासन, देहरादून
4. वन संरक्षक, उत्तरी कुमाऊँ वृत्त, अल्मोड़ा
5. प्रभागीय वनाधिकारी, सिविल एवं सोयम वन प्रभाग, अल्मोड़ा
6. अधिशासी अभियंता, नि०ख०, लो०नि०वि०, अल्मोड़ा



(एस.टी.एस.लेप्चा)
अपर प्रमुख वन संरक्षक
एवं नोडल अधिकारी

भाग IV

(नोडल अधिकारी अथवा प्रधान मुख्य वन संरक्षक अथवा अध्यक्ष, वन विभाग द्वारा भरे जाने के लिए)

परियोजना का नाम:

जनपद अल्मोड़ा में फाराखोली से मल्ली मयौली मोटर मार्ग – 2.802 है० आरक्षित एवं सिविल वन भूमि हस्तांतरण (FP/UK/ROAD/10802/2015)

1. टिप्पणी के साथ प्रस्ताव को स्वीकार करने या अन्यथा के लिए राज्य वन विभाग की विस्तृत राय और निर्दिष्ट सिफारिशें। (राय देते समय, सम्बन्धित वन संरक्षक अथवा उप वन संरक्षक की प्रतिकूल टिप्पणी की सुस्पष्ट समीक्षा की जाय और विवेचनात्मक टिप्पणी दी जाय):

उपरोक्त योजना हेतु सिविल एवं सोयम वन प्रभाग, अल्मोड़ा में फाराखोली कक्ष सं० 7 व 8 में 0.630 है० आरक्षित वन भूमि तथा 2.172 है० सिविल वन भूमि कुल 2.802 है० वन भूमि का हस्तांतरण प्रस्तावित है जिसका अवलोकन करने पर पाया गया कि उपरोक्त मार्ग निर्माण में वृक्ष आच्छादित भूमि को न्यूनतम रखने का प्रयास किया गया है तथा मार्ग निर्माण हेतु प्रस्तावित आरक्षित व सिविल वन भूमि का सम्मिलित होना अनिवार्य है। प्रभागीय वनाधिकारी, सिविल एवं सोयम वन प्रभाग, अल्मोड़ा तथा वन संरक्षक, उत्तरी कुमाऊँ वृत्त ने भी प्रस्ताव पर अपनी संस्तुति की है। प्रस्ताव आपदा प्रभावित जनपद में 5 है० से कम तथा प्रति है० 50 वृक्ष से कम अनुपात में वृक्ष प्रभावित होने के मद्देनजर, जनहित में, उपरोक्त वन भूमि हस्तांतरण की सैद्धान्तिक स्वीकृति राज्य सरकार स्तर से प्रदान करने हेतु संस्तुति की जाती है।

हस्ताक्षर:

नाम व पदनाम:

(एस०टी०एस०लेप्चा भा.व.से)

अपर प्रमुख वन संरक्षक, वन संरक्षण एवं

नोडल अधिकारी, उत्तराखण्ड

अपर प्रमुख वन संरक्षक एवं नोडल अधिकारी
वन संरक्षण, भूमि सर्वेक्षण निदेशालय, उत्तराखण्ड
देहरादून

सरकारी मोहर:

तिथि : 6 / 05 / 2015

स्थान: देहरादून

फाराखोली मल्ली मयोली मोटर मार्ग निर्माण – 04.00 किमी०

(प्रस्ताव संख्या 10802/2015)।

(सम्बन्धित वन संरक्षक द्वारा भरा जाना है)

| | |
|--|--|
| 14- स्थल, जहाँ की वन भूमि शामिल की गयी है क्या इसका सम्बन्धित वन संरक्षक ने निरीक्षण किया है? (हाँ/नहीं) यदि हाँ तो निरीक्षण की तारीख और किए गये प्रेक्षणों को, निरीक्षण नोट के रूप में संलग्न करें। | नहीं। |
| 15- क्या सम्बन्धित वन संरक्षक भाग: ख में दी गयी सूचना और उप वन संरक्षक के सुझावों से सहमत है। | <p>इस कार्यालय के पत्रांक 2428/12-1 दिनांक 25.04.2015 से सूचित आपत्तियों के क्रम में प्रभागीय वनाधिकारी द्वारा प्रेषिता पत्र दिनांक 28.04.2015 के आलोक में सहमत।</p> <p>इस कार्यालय व प्रभागीय वनाधिकारी का उक्त पत्र, मय संलग्नकों के, संलग्न है (संलग्नक- 1 से 6)।</p> |
| 16- प्रस्ताव की स्वीकृति या अन्यथा के बारे में सम्बन्धित वन संरक्षक की विस्तृत कारणों के साथ विशेष सिफारिशें। | <p>जनहित में स्वीकृति हेतु संस्तुति की जाती है। प्रतिबन्ध यह होगा कि प्रश्नगत परियोजना में प्रभावित होने वाले 0-10 व 10-20 व्यास श्रेणी के सभी वृक्षों का प्रस्तावक विभाग द्वारा स्वयं के व्यय से निकटवर्ती उपलब्ध रिक्त क्षेत्रों में प्रत्यारोपण किया जायेगा तथा प्रत्यारोपित वृक्षों की सुरक्षा हेतु आवश्यक समुचित व्यवस्था भी सुनिश्चित की जायेगी।</p> |

दिनांक:- 28.04.2015

स्थान:- अल्मोड़ा।

(संतोष विजय शर्मा)

वन संरक्षक

उत्तरी कुमाऊँ वृत्त, उत्तराखण्ड, अल्मोड़ा

कार्यालय वन संरक्षक, उत्तरी कुमाऊँ वृत्त, उत्तराखण्ड, अल्मोड़ा।

Email : cfkumaon_north@rediffmail.com , ☎ (05962) 231099 Fax : 230397

पत्रांक - 2428 / 12-1 अल्मोड़ा, दिनांक, 25.04.2015.

सेवा में,

प्रमाणीय वनाधिकारी
सिविल एवं सोयम, अल्मोड़ा।

विषय :- फाराखोली मल्ली मयौली मोटर मार्ग निर्माण का प्रस्ताव
(प्रस्ताव संख्या 10802 / 2015)।

संदर्भ :- आपका ऑन-लाइन प्रस्ताव दिनांक 25.04.2015।

महोदय,

संदर्भित मार्ग निर्माण के सम्बन्ध में आपके स्तर से जो ऑन-लाइन प्रस्ताव प्रेषित किया गया है उसके हॉड-कॉपी के अवलोकन से निम्न कमियां संज्ञान में आयी हैं-

1. वनाधिकार अधिनियम 2006 के अन्तर्गत न तो जिलाधिकारी और न ही जिलास्तरीय समिति की बैठक का प्रमाण-पत्र संलग्न किया गया है।
2. प्रभावित हो रहे आरक्षित वन क्षेत्रफल (0.630 है०) से सम्बन्धित आरक्षित वन का कक्ष संख्या सूचित नहीं है।

कृपया उक्त आपत्तियों का निराकरण कर प्रस्ताव पुनः प्रेषित करें।

संवदीय

(संतोष विजय शर्मा)

वन संरक्षक,

उत्तरी कुमाऊँ वृत्त, उत्तराखण्ड, अल्मोड़ा।

कार्यालय प्रभागीय वनाधिकारी सिविल एवं सोयम वन प्रभाग, अल्मोड़ा

E-mail:- csajmdfo@rediffmail.com

Phone/Fax :- (05962) 230229

पत्रांक 2428 / 12-1 दिनांक, अल्मोड़ा, 28-4-2015



सेवा में,

वन संरक्षक,
उत्तरी कुमाऊँ वृत्त,
उत्तराखण्ड, अल्मोड़ा।

विषय :- फाराखोली-मल्ली मयौली मोटर मार्ग निर्माण का प्रस्ताव (प्रस्ताव संख्या 10802/2015)

संदर्भ :- आपका पत्रांक 2428/12-1 दिनांक 25-04-2015

महोदय,

उपरोक्त संदर्भित पत्र के क्रम में निवेदन है कि उक्त विषयक प्रस्ताव में बिन्दु संख्या 1 व 2 की सूचना संलग्न कर प्रेषित की जा रही है।

अतः सूचनार्थ महोदय की सेवा में प्रेषित।

संलग्न :- उपरोक्तानुसार।

भवदीय,

प्रभागीय वनाधिकारी
सिविल एवं सोयम वन प्रभाग
अल्मोड़ा


OFFICE OF THE DEPUTY COMMISSIONER DISTRICT ALMORA (U.K)

Proceeding of the meeting of the district level committee constituted under schedule tribes & other Traditional forest Dwellers (recognition of rights) act (FRA). 2006.

A meeting of the district level committee of Almora district, constituted under FRA, 2006 was held under the chairmanship of Mr. Vinod Kumar Suman, I.A.S., deputy commissioner, Almora on date ^{03.03.15}.....at time ^{4:00 PM}.....at Almora in which application claiming rights of Farakholi & Malli Mayoli area measuring 2.802 hec. for the Construction of Motor Road from Melgaon to farakholi-Malli Mayoli (km. 4.00) in Almora Of forest land under FRA, 2006 of the following applicant duly processed and recommended by the sub division level committee of Bhanoli sub division were discussed to consider the same for admission by the district level committee.


After scrutiny of the documents and detailed discussions, no objection/claims were found to have been made & hence District level committee recommend the above case for diversion of land for the said purpose.

Place; Almora


^{03.03.15}
Deputy Commissioner-cum-Chairman

District Level Committee

DATE:


बिना समस्त कल्याण अधिकारी
हस्ताक्षर

FORM-1
Government of Uttarakhand
Office of the District Collector: Almora

No.....

Dated..03/03/2015.....


TO WHOMSOEVER IT MAY CONCERN

In compliance of the Ministry of Environment and Forest (MOEF) Government of India's letter No:-11-9/98-EC(pt) dated 3rd August 2009 where in the MoEF issued guideline on submission of evidences for having initiated and completed the process of settlement of rights under the Scheduled tribes and Other Traditional forest Dwellers (Recognition of forest Rights, Act 2006 (FRA, for short) on the forest land proposed to be diverted for non forest purposes read with MOEF.s letter dated 5th feb. 2013 wherein MOEF issued certain relaxation in respect of linear projects. It is certified that **2.802** hectares of forest land proposed to be diverted in favor of **Construction of Motor Road from Melgaon to farakholi-Malli Mayoli (km. 4.00) in Almora district falls within jurisdiction of Farakholi & Malli Mayoli Village (s) in Bhanoli tahsils.**

It is further certified that:

- (a) The complete process for identification and settlement of rights under the FRA has been carried out of the entire **2.802** hectares of forest area proposed for diversion A copy of records of all consultation and meetings of the forest Rights Committee (s) Gram Sabha(s) Sub- Division Level committee (s) and District level committee are enclosed as annexure to annexure.....
- (b) The diversion of forest land for facilities managed by the Government as required under section 3 (2) of the FRA have been completed and the Gram Sabhas have given their consent to it.:-YES
- (c) The proposal does not involve recognized rights of primitive Tribal groups and Pre-agricultural at communities.:-YES

Encl: As above


03-03-15
Vinod kumar Suman
District Collector, Almora


विनोद कुमार सुमन
जिलाधिकारी
अमरा

FORM-II
Government of Uttarakhand
Office of the District Collector: Almora

No.....

Dated. 03/03/2015.....


TO WHOMSOEVER IT MAY CONCERN

In compliance of the Ministry of Environment and Forest (MOEF), Government of India's letter No:-11-9/98-EC(pt) dated 3rd August 2009 where in the MoEF issued guideline on submission of evidences for having initiated and completed the process of settlement of rights under the Scheduled tribes and Other Traditional forest Dwellers (Recognition of forest Rights, Act 2006 (FRA, for short) on the forest land proposed to be diverted for non forest purposes, It is certified that **2.802** hectares of forest land proposed to be diverted in favor of **Construction of Motor Road from Melgaon to Farakholi-Malli Mayoli (km. 4.00) in Almora district falls within jurisdiction of Farakholi & Malli Mayoli Village (s) in Bhanoli tahsils.**

It is further certified that:

- (a) The complete process for identification and settlement of rights under the FRA has been carried out of the entire **2.802** hectares of forest area proposed for diversion A copy of records of all consultation and meetings of the forest Rights Committee (s) Gram Sabha(s) Sub- Division Level committee (s) and District level committee are enclosed as annexure 1 to annexure 9
- (b) The proposal for such diversion (with full details of the project and its implications, in vernacular/local language) have been placed before each concerned Gram Sabha of forest-dwellers, who are eligible under the FRA. : YES
- (c) The each of concerned Gram Sabha (s), has certified that all formalities/processes under the FRA have been carried out. And that they have given their consent to the proposed diversion and the compensation and ameliorative measures, if any, having understood the purpose and details of proposed diversion. A copy of certificate issued by the gram sabha of **Farakholi & Malli Mayoli** villages (s) is enclosed as annexure 3.
- (d) The discussion and decisions on such proposals had taken place only when there was a quorum of minimum 50% of the members of gram Sabha present: YES
- (e) The diversion of forest land for facilities managed by the Government as required under section 3 (2) of the FRA have been completed and the Gram Sabhas have given their consent to it: YES
- (f) The rights of primitive tribal groups and pre-agricultural Communities, where applicable have been specifically safeguarded as per section 3 (1) (e) of the FRA: NA

Encl: As above


03/03/15
Vinod kumar suman
District Collector, Almora

प्रपत्र-15

परियोजना विवरण :- जनपद अल्मोड़ा के अंतर्गत विधानसभा क्षेत्र जागेश्वर में दन्या-आरासलफड मोटर मार्ग से मेलगांव मोटर मार्ग से फाराखोली-मल्ली मयोली तक मोटर मार्ग का नव निर्माण (लम्बाई 0 4.00 किमी०)

लैन्ड शेड्यूल
(आरक्षित वन भूमि)

| जिला | वन प्रभाग का नाम | वन राजि का नाम | वन ब्लॉक का नाम | परियोजना की लम्बाई (मीटर में) | चौड़ाई (मीटर में) | क्षेत्रफल (हे०) |
|----------|------------------------------------|-----------------|--------------------------------------|-------------------------------|-------------------|-----------------|
| अल्मोड़ा | सिविल एवं सोयम वन प्रभाग, अल्मोड़ा | जागेश्वर रेन्ज, | धौलादेवी फाराखोली के. 7 व ४ | 700 | 9 | 0.630 |

अधिकांश अर्जन्सी
परियोजना निर्माण खण्ड, लो. नि. व.
अल्मोड़ा

सहायक वन अधिकारी,
निर्माण खण्ड, लो. नि. व.
अल्मोड़ा

प्रतिहस्ताक्षरित

प्रमुख वन अधिकारी,
सिविल एवं सोयम वन प्रभाग,
अल्मोड़ा

वन अधिकारी
जागेश्वर वन क्षेत्र
ख.सो. वन प्रभाग, अल्मोड़ा

सहायक वन अधिकारी,
सिविल एवं सोयम वन प्रभाग,
अल्मोड़ा

भाग-2 (संबंधित उप वन संरक्षक द्वारा भरा जाएगा)

16. परियोजना या स्कीम की अवस्थिति

(i) राज्य/संघराज्यक्षेत्र उत्तराखण्ड

(ii) जिला अजमेर

(iii) जिला वन प्रभाग सिविल जेण्टल वन प्रभाग

(iv) पूर्वक्षेत्र के लिए उपयोग की जाने वाली प्रस्तावित वन भूमि का क्षेत्र क्षेत्रांतर्गत प्रभाग है (कालिबारी-माली)

17. पूर्वक्षेत्र के लिए पहचानी गई वन भूमि की विधिक प्रास्थिति: सिविल जेण्टल - 2.172 R.F. 0.630 = 2

18. अपवर्जन के लिए प्रस्तावित वन भूमि में उपलब्ध वनस्पति का ब्यौरा: कोई

(i) वन का प्रकार डेन-फोरिस्ट

(ii) वनस्पति का औसत पूर्ण धनत्व 0.4

(iii) प्रजातिवार स्थानीय या वैज्ञानिक नाम और गिराए जाने के लिए अपेक्षित वृक्षों की परिगणना: लिस्ट है

(iv) पूर्वक्षेत्र के लिए उपयोग की जाने वाली वन भूमि के लिए कार्यकरण योजना का नुस्खा कोई नहीं

19. भूक्षरण के लिए पूर्वक्षेत्र हेतु उपयोग की जाने वाली वन भूमि की स्थलाकृति और क्षीणता पर संक्षिप्त टिप्पण: भूक्षरण की समस्या

20. वन भूमि की सीमा से पूर्वक्षेत्र के लिए उपयोग की जाने वाली प्रस्तावित वन भूमि की लगभग दूरी: 1.5 km

21. वन्य जीव की दृष्टि से पूर्वक्षेत्र में उपयोग की जाने वाली प्रस्तावित वन भूमि की महत्ता: कोई नहीं

(i) पूर्वक्षेत्र के लिए उपयोग की जाने वाली प्रस्तावित वन भूमि के लगभग विद्यमान वन्यजीव का ब्यौरा महत्वपूर्ण वन्य जीवों

(ii) क्या राष्ट्रीय उद्यान, वन्यजीव अभ्यारण जैव क्षेत्र आरक्षण, व्याघ्र रिजर्व, हाथी कोरीडोर वन्यजीव अन्तर्वास गलियारे आदि के भाग का निर्माण करते हैं (यदि ऐसा है तो क्षेत्र के ब्यौरे और उपाबद्ध किए जाने में मुख्य वन्य जीव वार्डन की और टीका टिप्पणियों उपाबद्ध की जाए) नहीं

(iii) क्या किसी राष्ट्रीय उद्यान, वन्यजीव अभ्यारण जैव क्षेत्र आरक्षण व्याघ्र रिजर्व, हाथी गलियारे पूर्वक्षेत्र के लिए उपयोग की जाने वाली प्रस्तावित वन भूमि की सीमा से दस कि.मी. के भीतर अवस्थित है। (यदि ऐसा है, तो क्षेत्र के ब्यौरे और मुख्य वन्य जीव वार्डन की टीका-टिप्पणियों उपाबद्ध की जाए) नहीं

(iv) क्या राष्ट्रीय उद्यान, वन्य जीव अभ्यारण जैव क्षेत्र आरक्षण व्याघ्र रिजर्व, हाथी गलियारे वन्य जीव उत्प्रवास आदि पूर्वक्षेत्र के लिए उपयोजित की जाने वाली प्रस्तावित वन भूमि की सीमा से एक कि.मी. के भीतर अवस्थित है। (यदि ऐसा है, तो क्षेत्र के ब्यौरे और मुख्य वन्य जीव वार्डन की टीका-टिप्पणियों उपाबद्ध की जाए) कोई नहीं

(v) क्या क्षेत्र में वनस्पति और जीव जंतु के अलग या खतरे में अलग किस्म के खतरे की प्रजातियां हैं, यदि हैं तो उसके ब्यौरे कोई

22. क्या क्षेत्र में कोई संरक्षित पुरातत्वीय या विरासत स्थल या प्रतिरक्षात्मक स्थापन या कोई महत्वपूर्ण संस्मारक अवस्थित है (यदि ऐसा है तो उपाबद्ध किए जाने के लिए संक्षेप प्राधिकारी से अनापत्ति प्रमाण-पत्र (एन ओ सी) के साथ उसका ब्यौरा दें) नहीं

23. पूर्वक्षेत्र के लिए उपयोग की जाने वाली प्रस्तावित वन भूमि के विस्तार की युक्तियुक्तता के बारे में टीका टिप्पणियां दें:

(i) क्या भाग-1 के पैरा 6 और पैरा 7 में प्रयोक्ता अभिकरण द्वारा यथाप्रस्तावित वन भूमि की अपेक्षा अपरिहार्य है और परियोजना के लिए अति न्यूनतम है। अपाहिण्ड एवं नुकसान के मुद्दे हैं

(ii) यदि नहीं तो वन भूमि के सिफारिश किए गए क्षेत्र जिसके पूर्वक्षेत्र के लिए उपयोग किया जा सकता है। हाँ

24. किए गए अतिक्रमण के ब्यौरे :

- (i) क्या अधिनियम या अधिनियम के अधीन मार्गदर्शक सिद्धांतों के अतिक्रमण में किसी कार्य को किया गया है (हां/नहीं) ✓
- (ii) यदि हां की गई कार्य अवधि, अतिक्रमण में अंतर्बलित वन भूमि, अतिक्रमण के लिए उत्तरदायी व्यक्ति (यों) का नाम, पते और पदनाम सहित अतिक्रमण के ब्यौरे और अतिक्रमण के लिए उत्तरदायी के लिए उत्तरदायी व्यक्ति (यों) के विरुद्ध की गई कार्यवाही न
- (iii) क्या अतिक्रमण में कार्य अब भी प्रगति में है (हां/नहीं) ✓

25. क्षतिपूरक वनरोपण स्कीम के ब्यौरे :

- (i) क्षतिपूरक वनरोपण बढ़ाने के लिए पहचान की गई वन भूमि की विधिक प्रास्थिति। काल्प सि. 5.60 हे. ✓
- (ii) अवस्थिति, सर्वेक्षण या कम्पार्टमेंट या खसरा संख्या क्षेत्र और क्षतिपूरक वनरोपण क्षेत्र के लिए पहचान किए गए गैर वन क्षेत्र या अवनत वन जैसे ब्यौरे दें। बैजरा 3 ✓
- (iii) क्षतिपूरक वनरोपण क्षेत्र के लिए पहचान किए गए गैर वनीकरण या अवनत वन दर्शित करने वाले 1:50,000 माप के मूल में गल परत भारत का सर्वेक्षण और सामीप्य वन सीमाएं संलग्न है। बैजरा 3 ✓
- (iv) रोपित की जाने वाली प्रजातियों कार्यन्वयन अभिकरण, समय सूची, लागत संरचना आदि सहित क्षतिपूरक वनरोपण स्कीम के ब्यौरे संलग्न हैं (हां/नहीं) ✓

(v) क्षतिपूरक वनरोपण स्कीम के लिए कुल वित्तीय उपरिब्यय : रु 7730000 = ✓

(vi) क्या क्षतिपूरक वनरोपण के लिए और प्रबंधन के दृष्टिकोणों से पहचान किए गए क्षेत्र की युक्तियुक्तता के बारे में संबद्ध उपवन संरक्षक से प्रमाण-पत्र संलग्न है (हां/नहीं) ✓

26. वनस्पति और जीव जंतु पर प्रस्तावित क्रियाकलापों के समाधात से सम्बन्धित महत्वपूर्ण तथ्य प्रकाश में लाने वाले उप वन संरक्षक की स्थल निरीक्षण रिपोर्ट संलग्न है (हां/नहीं) ✓

27. स्वीकृति या अन्यथा कारणों के साथ प्रस्ताव के लिए उप वन संरक्षक की विनिर्दिष्ट सिफारिशों

स्थान - बैजरा

तारीख - 8-4-2015

प्रभागीय वनाधिकारी
विपिन एवं सोयम वन प्रशासक,
बामोडा,

SITE INSPECTION REPORT- NOT BELOW THE RANK OF DCF
(for the forest land to be diverted under FCA)

5.1 A proposal has been received by this office from श्री. जे. ए. नारायण for diversion of 15 ha. of forest land for non-forestry purpose. The project envisages the use of forest land for construction of ख. नारायण. The site inspection of the land involved in the proposal has been done by me on dated 8-4-2015.

5.2 On inspection of the site, it is found that the land required by the user agency is a RF/PF/un-classed/C forests measuring 2.80 ha.

5.3 The requirement of forest land as proposed by the user agency in Col.2 part-1 is unavoidable and is the minimum required for the project.

5.4 Whether any rare /endangered /unique species of flora and fauna found in the area. If, so the details thereof are NO.

5.5 xx Whether any protected archeological /heritage site/defence establishment or any other important monument is located in the area, if, so the details thereof with NOC from competent authority, if required.

- a) ☒ The user agency has not violated the provisions of forest (Conservation), Act 1980 and no work has been started without proper sanction.
- b) ☒ It has been found that the user agency has violated (Conservation), Act, and 1980 provisions. Details report as per para 1.9 of chapter 1, Para C of Hand book of forest (Conservation) Act 1980 attached.

Specific recommendation for acceptance or otherwise of the proposal.

(नोट:- प्रभागीय वनाधिकारी द्वारा यहाँ पर प्रस्ताव के सम्बन्ध में अपनी संस्तुति / टिप्पणी आवश्यक रूप से अंकित की जाय) सिद्धि हेतु के लिये

Place: मुम्बई

Date: 8-4-2015

(Signature)

Name: श्री. जे. ए. नारायण

Designation: प्रभागीय वनाधिकारी

Office Seal: मुम्बई वन विभाग, मुम्बई

B. diverted.

x State the purpose for which the forest land is proposed to be

xx out of (a) and (b) tick the option which is applicable and cross the option which is not applicable.

option which

per letter number 2-2/2000 FC dated 16-10-2000 from ministry of Environment & Forest, Government of India for proposal involving less than 40 hectares of forest land, the site inspection report from DCF is required for proposal involving more than 40 hectares of forest land site inspection report from the conservator of forests is required.

PART-II

(To be filled by the concerned Deputy Conservator of Forest)

State Serial No. of proposal : UK-0309/2015

1. Location of the project/Scheme : Uttarakhand

- (i) **State / Union Territory :** Uttarakhand
- (ii) **District :** Almora
- (iii) **Forest Division :** Civil Soyam,Almora
- (iv) **Area of forest land proposed for diversion (in ha.) :** 2.802
- (v) **Category :** Road

2. Legal status of forest land proposed for diversion :

| S. No. | Division | Forest Land(ha.) | Legal Status |
|--------|--------------------|------------------|------------------|
| 1 | Civil Soyam,Almora | 2.172 | Civil Soyam land |
| 2 | Civil Soyam,Almora | 0.63 | Reserved Forest |

Division 1. : Civil Soyam,Almora

3. District wise area to be diverted in the division :

| S. No. | District | Area(ha.) |
|--------|----------|-----------|
| 1 | Almora | 2.802 |

4. Details of Vegetation available in the forest land proposed for diversion :**(ii) Density of vegetation**

| S. No. | Area(in ha.) | Density | Eco-Class |
|--------|--------------|---------|-----------|
| 1 | 2.802 | 0.4 | Eco 5 |

| S. No. | Scientific Name | Local Name | (31-60)cm. | (61-90)cm. | (91-120)cm. | (121-150)cm. | (>150)cm. |
|--------|------------------|------------|------------|------------|-------------|--------------|-----------|
| 1 | Pinus roxburghii | Chir | 10 | 16 | 08 | 08 | 11 |

5. Working plan prescription for the forest land proposed for diversion : No Data**6. Brief note on vulnerability of the forest area to erosion : erosion of 2.802 forest land for public use****7. Approximate distance of the proposed site for diversion from boundary of forest(in km.) : 1.00****8. Significance of the forest land proposed for diversion from wildlife point of view :**

- (i). **Details of wildlife present in and around the forest land proposed for diversion :** there is no wild life present in the forest area
- (ii). **Whether forms part of national park, wildlife sanctuary, biosphere reserve,tiger reserve, elephant corridor, wildlife migration corridor etc. :** No
- (iii). **Whether the forest land proposed for diversion is located within eco-sensitive zone(ESZ) of the Protected Area notified under Wildlife(Protection) Act,1972 (Note: In case, ESZ of a Protected Area is not notified,then,10kms distance from boundary of the Protected Area should be treated as ESZ):** No
- (iv). **Whether any national park, wildlife sanctuary, biosphere reserve, tiger reserve, elephant corridor, wildlife migration corridor etc., is located within 1 Km. from boundary of the forest land proposed for diversion :** No

(v). Whether any rare/endangered/unique species of flora and fauna found in the area : No

9.

Details of any protected archaeological/heritage site/defence establishment or any other important monument located in the area, if any :

(i). Whether any protected archaeological/heritage site/defence establishment or any other important monument is located in the area : No

10. Comment as to the reasonability of the extent of the forest land proposed for diversion :

(i). Whether the requirement of forest land as proposed by the user agency is unavoidable and bare minimum for the project : Yes

11. Details of violation(s), if any ,committed :

(i). Whether any work in violation of the Act or guidelines issued under the Act has been carried out : No

12. Whether work in violation is still in progres(Yes/No) : No Data

13. Details of compensatory afforestation scheme :

(ii). Total Financial Outlay for C.A: 773800

(iii). Whether the land identified by User Agency is suitable for CA and from managementpoint of view?: Yes

(iv). Copy of certificate regarding suitability of land identified for CA and from management point of view: [Annexure regarding suitability of land](#)

(v). Copy of detailed CA scheme including species to be planted,implementing agency,time schedule,cost structure etc.: [Annexure CA scheme including species to be planted](#)

Additional information Details :

| S. No. | Documents | Remarks |
|--------|-----------|---------|
| NIL | | |

14. District Profile :

| S.no | District Name | Geographical area of the district (in ha.) | Forest area of the district (in ha.) | Total forest area diverted since 1980 (in ha.) | No. of Approved Cases | Forest Land including penal C.A. (in ha.) | Progress of compensatory afforestation as on(date) | A) Forest land (in ha.) | B) Non-forest land (in ha.) |
|------|---------------|--|--------------------------------------|--|-----------------------|---|--|-------------------------|-----------------------------|
| 1 | Almora | 3689.30 | 1309.43 | 135.448 | 39 | 203.48996 | 08/04/2015 | 0 | 0 |

15. Site inspection report of the DFO/CCF/Nodal Officer highlighting important facts pertaining to the forest land :

| Division Name | Circle | Site inspected By | Whether site inspected | No. of times site visited | Site inspection report | Date of visit |
|--------------------|--------------|-------------------|------------------------|---------------------------|--|---------------|
| Civil Soyam,Almora | North Kumaun | DFO | Yes | One | Site Inspection Report | 08/04/2015 |
| | North Kumaun | CF | No | | No Data | |

(Specific recommendation of the DFO/CCF/Nodal Officer with(Part II,III & Part IV))

16. Specific recommendation of the DFO/CCF/Nodal Officer for acceptance or otherwise of the proposal with reason :

| Division | Circle | Recommendation By | Recommendation | Reason | Letter | Whether CF agreed |
|----------|--------|-------------------|----------------|-----------------|--------------------------------|-------------------|
| Civil | North | DFO | Recommended | there 2 village | Recommendation | |

| | | | | | | |
|--------------|--------------|----|-------------|---|---------------------------------------|-----|
| Soyam,Almora | Kumaun | | | and 92 families and 533 peoples are getting this facilities | letter | |
| | North Kumaun | CF | Recommended | The Proposal is in Public Interest. As per Proposal 92 families of 2 villages will be benefited, hence recommended. | Recommendation letter | Yes |

[Print page](#)

FORM - A

Form for seeking prior approval of Central Government under section 2 of the Forest(Conservation) Act,1980 for Diversion of fresh forest area

PART - I (To be filled up by User Agency)

A. General Details

A- 1. Project Details

(i). Proposal No. : FP/UK/ROAD/10802/2015

(ii). Name of Project for which Forest Land is required : Farakholi-Malli Mayoli
M/R

(iii). Short narrative of the proposal and Project/scheme for which the forest
land is required : Construction of Farakholi-Malli Mayoli M/R from Danya-
Arasalphar-Melgaon Motor Road of 4.00km length

(iv). State : Uttarakhand

(v). Category of the Project : Road

(vi). Shape of forest land proposed to be diverted : Linear

(vii). Estimated cost of the Project(Rupees in lacs) : 30.64

(viii). Total Area of Forest Land proposed for diversion(in ha.): 2.802

(ix). Total Area of Non-Forest Land proposed for diversion(in ha.): 0.798

(x). Total period for which the forest land is proposed to be diverted(in years):
NIL

A- 2. Details of User Agency

(i). Name : CONSTRUCTION DIVISION PWD ALMORA

(ii). Address1 : Construction Division PWD Almora

(iii). Address2 : NIL

(iv). State : Uttarakhand

(v). District : Almora

(vi). Pin : 263601

(vii). Landmark : NIL

(viii). Email address : eecdalmorapwd@rediffmail.com

(ix). Landline Telephone No. : 230091

(x). Fax No. : 5962

(xi). Mobile No. : 9759892120

(xii). Website (if any) : NIL

(xiii). Details of Proposals seeking prior approval of Central Government under the Act for diversion of forest land submitted by the User Agency in the past :
No

(xiv). Legal status of User Agency : State Government

A-
3. Details of Person Making Application

(i). First Name: Suresh

(ii). Middle Name: Chandra

(iii). Last Name: Arya

(iv). Gender: Male

(v). Designation: Executive Engineer

(vi). Address 1: Construction Division PWD Almora

(vii). Address 2: NIL

(viii). State: Uttarakhand

(ix). District: Almora

(x). Tehsil: Almora

(xi). Pin: 263601

(xii). Landmark: NIL

(xiii). Email Address: eecdalmorapwd@rediffmail.com

(xiv). Landline Telephone No.: 230091

(xv). Fax No.: 05962230091

(xvi). Mobile No.: 9759892120

(xvii). Copy of documents in support of the competence/authority of the person making this application to make application on behalf of the User Agency:

[Annexure U.A Document](#)

B. Details of land required for the Project

B- Details of proposal seeking prior approval of Central Government under the Act for diversion of forest land for the Project already submitted in the past

(i). Whether any proposal seeking prior approval of Central Government under the Act for diversion of forest land required for the project has been submitted in the past?. : No

B-
2. Details of forest land proposed to be diverted

B-2.1 Details of Divisions involved

| Details of Divisions involved | | | |
|--------------------------------------|----------------------|-------------------------|-----------------------------|
| S.no | Division Name | Forest Land(ha.) | Non-Forest Land(ha.) |
| 1. | Civil Soyam, Almora | 2.802 | 0.798 |

B-2.2 Details of Districts involved

| District wise breakup | | | |
|------------------------------|----------------------|-------------------------|-----------------------------|
| S.no | District Name | Forest Land(ha.) | Non-Forest Land(ha.) |
| 1. | Almora | 2.802 | 0.798 |

B-2.3 Village wise breakup

| Villages wise breakup | | | |
|------------------------------|----------------|-------------------------|-----------------------------|
| S.no | Village | Forest Land(ha.) | Non-Forest Land(ha.) |
| 1 | Farakholi | 1.723 | 0.399 |
| 2 | Melgaon | 0.329 | 0.1025 |
| 3 | Mayoli | 0.75 | 0.2965 |

B-2.4 Component wise breakup

| Component wise breakup | | | |
|------------------------|-----------|------------------|----------------------|
| S.no | Component | Forest Land(ha.) | Non-Forest Land(ha.) |
| 1 | Farakholi | 1.723 | 0.399 |
| 2 | Melgaon | 0.329 | 0.1025 |
| 3 | Mayoli | 0.75 | 0.2965 |

C. Maps of forest land proposed to be diverted

| Division 1. : Civil Soyam, Almora | | |
|---|----------------------|-----------------------------------|
| (i). Area of forest land proposed to be diverted(in ha.) : 2.802 | | |
| (ii). : Linear | | |
| (b). No. of Segments : One | | |
| Segment wise details | | |
| Segments | Segment Area(in ha.) | Kml File of Segments |
| 1. | 2.802 | Annexure Segment1 |
| (iii). Copy of Survey of India Toposheet indicating boundary of forest land proposed to be diverted: Annexure Survey of India Toposheet | | |
| (iv). Scanned copy of the Geo-referenced map of the forest land proposed to be diverted prepared by using GPS or Total Station: Annexure scanned copy of the Geo-referenced map | | |

D. Justification for locating the Project in forest land and details of alternatives examined:

(i). Copy of note containing justification for locating the Project in forest land : [Annexure Justification](#)

(ii). Whether a copy of map indicating location of alternative examine is required to be provided: Yes

(a). Copy of map indicating location of alternative examined: [Annexure alternative examined](#)

E. Employment likely to be generated

(i). Whether the Project is likely to generate employment ?: No

F. Displacement of People due to the Project, if any

(i). Whether Project involves displacement?: No

G. Details of Cost-Benefit analysis for the Project

(i). Whether the Project requires Cost-Benefit analysis?: No

H. Status of Environmental Clearance

(i). Whether the Project requires Clearance under the Environment (Protection) Act 1986 ? : No

I. Status of Wildlife Clearance

(i). Whether the Project or a part thereof is located in any Protected Area or their Eco sensitive zone? : No

J. Applicability of special provisions governing Scheduled Areas

(i). Whether the Project or a part thereof is located in a Scheduled Area? : No

K. Status of settlement of rights under the Forest Rights Act, 2006 on the forest land proposed to be diverted

(i). Whether the process for settlement of Rights under the Forest Rights Acts 2006 on the forest land proposed to be diverted has been completed? : Yes

(a). Copy of documentary evidence in support of settlement of rights under the Forest Rights Act, 2006 on the forest land proposed to be diverted: [Annexure Documentary Evidence](#)

L. Details of land identified for Compensatory Afforestation

(i). Whether non-forest or Revenue forest land is required to be provided by User Agency?: Yes

(ii). Whether the area of non-forest land or Revenue forest land required to be provided by User Agency for raising Compensatory Afforestation is less than area of forest land proposed to be diverted ? : No

(iii). No. of districts involved for raising Compensatory Afforestation: 1

(iv). No. of patches: One

| District 1. : Almora |
|--|
| <p>(a). Village: KALNU</p> <p>(b). Area(in ha.): 5.604</p> <p>(c). Copy of KML file of the patch: Annexure Patch</p> |

(d). Khasra details: 19/226

(e). Present owner: Others

(f). Copy of ownership proof: [Annexure Copy of Ownership proof](#)

(g). Copy of Mou/agreement executed between the Present owner and the User Agency: [Annexure Mou/Agreement/Letter of intent executed/issued](#)

(h). Copy of non encumbrance certificate for the forest land: [Annexure non encumbrance certificate](#)

(v). Scanned copy of the map of the land identified for creation of Compensatory Afforestation prepared by using GPS or Total Station: [Annexure GPS or Total Station](#)

(vi). Copy of Survey of India Toposheet in 1:50,000 scale indicating location of the land identified for creation of Compensatory Afforestation: [Annexure Survey of India Toposheet](#)

Additional information Details

| Documents | | |
|-----------|----------------------------------|---------|
| S.No | Documents | Remarks |
| 1 | Additional Info. | 2.1 |
| 2 | Additional Info. | 2.2 |
| 3 | Additional Info. | 2.3 |
| 4 | Additional Info. | 2.4 |
| 5 | Additional Info. | 2.5 |
| 6 | Additional Info. | 2.6 |
| 7 | Additional Info. | 2.7 |
| 8 | Additional Info. | 2.8 |
| 9 | Additional Info. | 2.10 |
| 10 | Additional Info. | 2.11 |
| 11 | Additional Info. | 2.13 |
| 12 | Additional Info. | 2.15 |
| 13 | Additional Info. | 2.16 |
| 14 | Additional Info. | 2.17 |
| 15 | Additional Info. | 2.18 |
| 16 | Additional Info. | 2.19 |
| 17 | Additional Info. | 2.20 |
| 18 | Additional Info. | 2.21 |
| 19 | Additional Info. | 2.22 |
| 20 | Additional Info. | 2.23 |
| 21 | Additional Info. | 2.24 |

| | | |
|----|----------------------------------|--------------------------------|
| 22 | Additional Info. | 2.25 |
| 23 | Additional Info. | 2.26 |
| 24 | Additional Info. | 2.27 |
| 25 | Additional Info. | 2.28 |
| 26 | Additional Info. | 2.29 |
| 27 | Additional Info. | 2.30 |
| 28 | Additional Info. | 2.31 |
| 29 | Additional Info. | 2.32 |
| 30 | Additional Info. | 2.33 |
| 31 | Additional Info. | 2.34 |
| 32 | Additional Info. | 2.35 |
| 33 | Additional Info. | 2.36 |
| 34 | Additional Info. | 2.37 |
| 35 | Additional Info. | 2.38 |
| 36 | Additional Info. | 2.39 |
| 37 | Additional Info. | 2.40 |
| 38 | Additional Info. | 2.41 |
| 39 | Additional Info. | 2.43 |
| 40 | Additional Info. | acknowledgement slip |
| 41 | Additional Info. | Land foe CA(2.10) |
| 42 | Additional Info. | CA Scheme (2.9) |
| 43 | Additional Info. | Road side gap felling(2.12) |

[Print page](#)