

कार्यालय अपर प्रमुख वन संरक्षक एवं नोडल अधिकारी, वन संरक्षण,
इन्दिरानगर फोरेस्ट कालोनी, उत्तराखण्ड, देहरादून।
संख्या : 3145/1जी-FP/UK/ROAD/11294/2015 देहरादून: दिनांक: 06 मई, 2015

सेवा में,
अपर सचिव, वन
उत्तराखण्ड शासन

विषय:- जनपद अल्मोड़ा में पाथुली से गैरागढ़ मोटर मार्ग निर्माण -
4.738 है० आरक्षित, पंचायती तथा सिविल वन भूमि हस्तांतरण
(FP/UK/ROAD/11294/2015)

महोदय,

उपरोक्त विषयक वन भूमि हस्तांतरण प्रस्ताव संस्तुति सहित शासन को ऑनलाइन प्रेषित किया गया है जिसकी हार्ड कॉपी आवश्यक अग्रेत्तर कार्यवाही हेतु संलग्न कर विशेष पत्रवाहक के माध्यम से प्रेषित किया जा रहा है। प्रस्ताव में प्रति है० 50 से अधिक वृक्ष प्रभावित होने के कारण सहमति की दशा में प्रस्ताव पर सैद्धान्तिक स्वीकृति हेतु भारत सरकार को अग्रसारित करने का कष्ट करें।

भवदीय,


(एस.टी.एस.लेप्चा)
अपर प्रमुख वन संरक्षक
एवं नोडल अधिकारी

संलग्नक: उपरोक्तानुसार

संख्या : /1जी-FP/UK/ROAD/11294/2015 तद्दिनांकित

प्रतिलिपि:

1. प्रमुख वन संरक्षक, उत्तराखण्ड
2. मुख्य वन संरक्षक, कुमाऊँ, नैनीताल
3. अपर सचिव, लोक निर्माण विभाग/पी०एम०जी०एस०वाई, उत्तराखण्ड शासन, देहरादून
4. वन संरक्षक, उत्तरी कुमाऊँ वृत्त, अल्मोड़ा
5. प्रभागीय वनाधिकारी, अल्मोड़ा वन प्रभाग
6. अधिशासी अभियंता, पी०एम०जी०एस०वाई, अल्मोड़ा



(एस.टी.एस.लेप्चा)
अपर प्रमुख वन संरक्षक
एवं नोडल अधिकारी

भाग IV

(नोडल अधिकारी अथवा प्रधान मुख्य वन संरक्षक अथवा अध्यक्ष, वन विभाग द्वारा

भरे जाने के लिए)

परियोजना का नाम:

जनपद अल्मोड़ा में पाथुली से गैरागढ़ मोटर मार्ग निर्माण - 4.738 है०
आरक्षित, पंचायती तथा सिविल वन भूमि हस्तांतरण
(FP/UK/ROAD/11294/2015)

1. टिप्पणी के साथ प्रस्ताव को स्वीकार करने या अन्यथा के लिए राज्य वन विभाग की विस्तृत राय और निर्दिष्ट सिफारिशें। (राय देते समय, सम्बन्धित वन संरक्षक अथवा उप वन संरक्षक की प्रतिकूल टिप्पणी की सुस्पष्ट समीक्षा की जाय और विवेचनात्मक टिप्पणी दी जाय):

उपरोक्त योजना हेतु अल्मोड़ा वन प्रभाग में कटालेख आरक्षित वन कक्ष सं० 8,9 व 10 में 3.581 है० आरक्षित वन भूमि, 0.309 है० पंचायती वन भूमि व 0.848 है० सिविल वन भूमि कुल 4.738 है० वन भूमि का हस्तांतरण प्रस्तावित है जिसका अवलोकन करने पर पाया गया कि उपरोक्त मार्ग निर्माण में वृक्ष आच्छादित भूमि को न्यूनतम रखने का प्रयास किया गया है तथा मार्ग निर्माण हेतु प्रस्तावित आरक्षित, पंचायती व सिविल वन भूमि का सम्मिलित होना अनिवार्य है। प्रभागीय वनाधिकारी, अल्मोड़ा वन प्रभाग तथा वन संरक्षक, उत्तरी कुमाऊँ वृत्त ने भी प्रस्ताव पर अपनी संस्तुति की है। प्रस्ताव में प्रति है० 50 वृक्ष से अधिक अनुपात में वृक्ष प्रभावित हो रहा है। अतः जनहित में उपरोक्त वन भूमि हस्तांतरण की सैद्धान्तिक स्वीकृति प्रदान करने हेतु भारत सरकार को प्रेषित करने हेतु संस्तुति की जाती है।

हस्ताक्षर:

नाम व पदनाम: (एस०टी०एस०लेप्चा भा.व.से)

अपर प्रमुख वन संरक्षक, वन संरक्षण
एवं

नोडल अधिकारी, उत्तराखण्ड

सरकारी मोहर: अपर प्रमुख वन संरक्षक एवं नोडल अधिकारी
वन संरक्षण, भूमि सर्वेक्षण निदेशालय, उत्तराखण्ड
देहरादून

तिथि : 6/05/2015

स्थान: देहरादून

पाथुली से गैरागढ़ मोटर मार्ग निर्माण – 07.700 किमी0

(प्रस्ताव संख्या 11294 / 2015)।

(सम्बन्धित वन संरक्षक द्वारा भरा जाना है)

14- स्थल, जहाँ की वन भूमि शामिल की गयी है क्या इसका सम्बन्धित वन संरक्षक ने निरीक्षण किया है? (हाँ/नहीं) यदि हाँ तो निरीक्षण की तारीख और किए गये प्रेक्षणों को, निरीक्षण नोट के रूप में संलग्न करें।	नहीं।
15- क्या सम्बन्धित वन संरक्षक भाग: ख में दी गयी सूचना और उप वन संरक्षक के सुझावों से सहमत है।	हाँ, सहमत।
16- प्रस्ताव की स्वीकृति या अन्यथा के बारे में सम्बन्धित वन संरक्षक की विस्तृत कारणों के साथ विशेष सिफारिशें।	जनहित में स्वीकृति हेतु संस्तुति की जाती है। प्रतिबन्ध यह होगा कि प्रश्नगत परियोजना में प्रभावित होने वाले 0-10 व 10-20 व्यास श्रेणी के सभी वृक्षों का प्रस्तावक विभाग द्वारा स्वयं के व्यय से निकटवर्ती उपलब्ध रिक्त क्षेत्रों में प्रत्यारोपण किया जायेगा तथा प्रत्यारोपित वृक्षों की सुरक्षा हेतु आवश्यक समुचित व्यवस्था भी सुनिश्चित की जायेगी।

दिनांक:- 28.04.2015

स्थान:- अल्मोड़ा।

(संतोष विजय शर्मा)

वन संरक्षक

उत्तरी कुमाऊँ वृत्त, उत्तराखण्ड, अल्मोड़ा

प्रारूप-3

भाग-2 (संबन्धित उप वन संरक्षक द्वारा भरा जाएगा)

- 16 परियोजना या स्कीम की अवस्थिति P.H.G.S.V योजना अन्तर्गत पायुमी से मैनाड मेरु मार्ग 1.738 हे
- (i) राज्य / संघराज्य क्षेत्र उत्तराखण्ड
- (ii) जिला चमलेङ्ग
- (iii) जिला वन प्रभाग चमलेङ्ग वन प्रभाग चमलेङ्ग
- (iv) पूर्वक्षेत्र के लिए उपयोग की जाने वाली प्रस्तावित वन भूमि का क्षेत्र 1.738 हे
- 17 पूर्वक्षेत्र के लिए पहचानी गई वन भूमि की विधिक प्राप्ति आसक्ति, वन अधिनियम एवं सिविल वन क्षेत्र
- 18 अपवर्जन के लिए प्रस्तावित वन भूमि में उपलब्ध वनस्थिति का ब्योरा:
- (i) वन का प्रकार डेन्स फॉरेस्ट
- (ii) वनस्थिति का औसत पूर्ण घनत्व 4
- (iii) प्रजातियार स्थानीय या वैज्ञानिक नाम और गिराए जाने के लिए अपक्षित वृक्षों की परिगणना संलग्न है
- (iv) पूर्वक्षेत्र के लिए उपयोग की जाने वाली वन भूमि के लिए कार्यक्रम योजना का नुस्खा कोई नहीं
- 19 भूक्षरण के लिए पूर्वक्षेत्र हेतु उपयोग की जाने वाली वन भूमि की स्थलाकृति और क्षीणता पर संक्षिप्त टिप्पण भूक्षरण की संभावना नहीं
- 20 वन भूमि की सीमा से पूर्वक्षेत्र के लिए उपयोग की जाने वाली प्रस्तावित वन भूमि की लगभग दूरी 25 म
- 21 वन्य जीव की दृष्टि से पूर्वक्षेत्र में उपयोग की जाने वाली प्रस्तावित वन भूमि की महत्ता निम्न नहीं
- (i) पूर्वक्षेत्र के लिए उपयोग की जाने वाली प्रस्तावित वन भूमि के लगभग विद्यमान वन्यजीव का ब्योरा महत्वपूर्ण वन्य जीव विभाग नहीं
- (ii) क्या राष्ट्रीय उद्यान, वन्यजीव अभ्यारण जैव क्षेत्र आरक्षण, व्याघ्र रिजर्व, हाथी कोरीडोर वन्यजीव अड्डावास गलियारे आदि के भाग का निर्माण करते हैं (यदि ऐसा है तो क्षेत्र के ब्योरे और उपायों किए जाने में मुख्य वन्य जीव वार्डन की और टीका टिप्पणियों उपायों की जाए) नहीं
- (iii) क्या किसी राष्ट्रीय उद्यान, वन्यजीव अभ्यारण जैव क्षेत्र आरक्षण व्याघ्र रिजर्व, हाथी गलियारे पूर्वक्षेत्र के लिए उपयोग की जाने वाली प्रस्तावित वन भूमि की सीमा से दस कि.मी. के भीतर अवस्थित है। (यदि ऐसा है, तो क्षेत्र के ब्योरे और मुख्य वन्य जीव वार्डन की टीका-टिप्पणियों उपायों की जाए) नहीं
- (iv) क्या राष्ट्रीय उद्यान, वन्य जीव अभ्यारण जैव क्षेत्र आरक्षण व्याघ्र रिजर्व, हाथी गलियारे वन्य जीव उत्प्रवास आदि पूर्वक्षेत्र के लिए उपयोजित की जाने वाली प्रस्तावित वन भूमि की सीमा से एक कि.मी. के भीतर अवस्थित है। (यदि ऐसा है, तो क्षेत्र के ब्योरे और मुख्य वन्य जीव वार्डन की टीका-टिप्पणियों उपायों की जाए) नहीं
- (v) क्या क्षेत्र में वनस्थिति और जीव जंतु के अलग या खतरे में अलग किस्म के खतरे की प्रजातियाँ हैं, यदि हैं तो उसके ब्योरे नहीं
- 22 क्या क्षेत्र में कोई संरक्षित पुरातत्वीय या विरासत स्थल या प्रतिरक्षात्मक स्थापन या कोई महत्वपूर्ण संस्मारक अवस्थित है (यदि ऐसा है तो उपायों किए जाने के लिए सक्षम प्राधिकारी से अनापत्ति प्रमाण-पत्र (एन ओ सी) के साथ उसका ब्योरा दें) नहीं
- 23 पूर्वक्षेत्र के लिए उपयोग की जाने वाली प्रस्तावित वन भूमि के विस्तार की युक्तियुक्तता के बारे में टीका टिप्पणियाँ दें विस्तार हेतु प्रस्तावित क्षेत्र
- (i) क्या भाग- 1 के पैरा 6 और पैरा 7 में प्रयोज्यता अभिकरण द्वारा यथाप्रस्तावित वन भूमि की अपेक्षा अपरिहार्य है और परियोजना के लिए अति न्यूनतम है। आकार और क्षेत्र न्यूनतम वन क्षेत्र है।
- (ii) यदि नहीं तो वन भूमि के सिफारिश किए गए क्षेत्र जिसके पूर्वक्षेत्र के लिए उपयोग किया जा सकता है। है।
- 24 किए गए अतिक्रमण के ब्योरे:
- (i) क्या अधिनियम या अधिनियम के अधीन मार्गदर्शक सिद्धांतों के अतिक्रमण में किसी कार्य को किया गया है (ह/नहीं)
- (ii) यदि हाँ, की गई कार्य अवधि, अतिक्रमण में अंतर्गलित वन भूमि, अतिक्रमण के लिए उत्तरदायी व्यक्ति (यों) का नाम, पते और पदनाम सहित अतिक्रमण के ब्योरे और अतिक्रमण के लिए उत्तरदायी के लिए उत्तरदायी व्यक्ति (यों) के विरुद्ध की गई कार्यवाही नहीं
- (iii) क्या अतिक्रमण में कार्य अब भी प्रगति में है (ह/नहीं)
- 25 क्षतिपूर्क वनरोपण स्कीम के ब्योरे:
- (i) क्षतिपूर्क वनरोपण बढ़ाने के लिए पहचान की गई वन भूमि की विधिक प्राप्ति। सिविल वन क्षेत्र वन क्षेत्र
- (ii) अवस्थिति, सर्वेक्षण या कम्पाटमेंट या खसरा सख्या क्षेत्र और क्षतिपूर्क वनरोपण क्षेत्र के लिए पहचान किए गए गैर वन क्षेत्र या अवनत वन जैसे ब्योरे दें। सिविल वन क्षेत्र वन क्षेत्र
- (iii) क्षतिपूर्क वनरोपण क्षेत्र के लिए पहचान किए गए गैर वनीकरण या अवनत वन दर्शित करने वाले 1:50,000 माप के मूल में स्थल परत भारत का सर्वेक्षण और सामीप्य वन सीमाएं संलग्न हैं। है।

(iv) सेपित की जाने वाली प्रजातियों कार्यन्वयन अभिकरण, समय सूची, लागत सरचना आदि सहित क्षतिपूर्क वनरोपण स्कीम के ब्यौरे सलग्न है (हा/प्रकी/७)

(v) क्षतिपूर्क वनरोपण स्कीम के लिए कुल वित्तीय उपरिचय सलग्न है

(vi) यथा क्षतिपूर्क वनरोपण के लिए और प्रयत्न के दृष्टिकोणों से पहचान किए गए क्षेत्र की युक्तियुक्तता के बारे में संबंध उपवन संरक्षक से प्रमाण-पत्र सलग्न है (हा/प्रकी/७)

26 वनस्पति और जीव जंतु पर प्रस्तावित क्रियाकलापों के समाधात से सम्बन्धित महत्वपूर्ण तथ्य प्रकाश में लाने वाले उप वन संरक्षक की स्थल निरीक्षण रिपोर्ट सलग्न है (हा/प्रकी/७)

27 स्वीकृति या अन्यथा कारणों के साथ प्रस्ताव के लिए उप वन संरक्षक की विनिर्दिष्ट शिफारिशों

स्थान: अल्मोड़ा
तारीख: - ०९-०४-२०१५

स्वीकृति संस्कृति की जाती है
हस्ताक्षर: राजेश नाम: राजेश
प्रभागीय वनोपकारि,
अल्मोड़ा वन प्रभाग, अल्मोड़ा

SITE INSPECTION REPORT- NOT BELOW THE RANK OF DCF
(for the forest land to be diverted under FCA)

5.1 A proposal has been received by this office from E.E. PMGSY Almorah for diversion under FCA-1980) of 1.738 ha of forest land for non-forestry purpose. The project envisages the of forest land for construction of PMGSY पक्की से गैर फोरोम the sit inspection of the land involved in the proposal has been done by me on dated 09-04-2015

5.2 On inspection of the site it is found that the land required by the user agency is a RF/PF/un-classed/ other forests measuring 1.738 ha.

5.3 The requirement of forest land as proposed by the used agency in co 1.2 part-1 is unavoidable and is barest minimum required for the project.

5.4 Whether any rare/endangered/unique species of flora found in the area. If, so the details there of :- No

5.5 xx Whether any protected archeological/heritage/site/defence establishment or any other important monument is located in the area, if, so the details thereof with NOC from competent authority, if required No

a) The user agency has not violated the provisions of forest (Conservation) Act, and 1980 and no work has been started without proper sanction.

b) It has been found that the user agency tha violated (Conservation) Act, and 1980 provisions. A details report as per para 1.9 of chapter 1, para C of Hand book of forest (Conservation) Act, 1980 attached.

Specific recommendation for acceptance of otherwise of the proposal.

(नोट:- प्रभागीय वनाधिकारी द्वारा यहाँ पर प्रस्ताव के सम्बन्ध में अपनी संस्तुति/टिप्पणी आवश्यक रूप से अंकित की जाय।)

स्वीकृति संस्तुति की जावे है

Place... Almorah
Date... 09-04-2015

(Singnature)

Name प्रेम कुमार
Designation... प्रभागीय वनाधिकारी
Office Seal अल्मोड़ा वन प्रसाव, अल्मोड़ा

N.B x State the purpose for which the forest land is proposed to be Diverted.

xx out of (a) and (b) tick the option which is applicable and cross the option which is not applicable

As per letter number 2-2/2000 FC darted 16-10-2000 from ministry of Environment & Forest Government of india for proposal involving less then 40 heetares of forest land, the site inspection report from DCF is required and for proposal involving more the 40 hectares of forest land site inspection report from the conservator of forests is required.

PART-II

(To be filled by the concerned Deputy Conservator of Forest)

State Serial No. of proposal : UK-0316/2015

1. Location of the project/Scheme : Uttarakhand

- (i) State / Union Territory : Uttarakhand
- (ii) District : Almora
- (iii) Forest Division : Almora
- (iv) Area of forest land proposed for diversion (in ha.) : 4.738
- (v) Category : Road

2. Legal status of forest land proposed for diversion :

S. No.	Division	Forest Land(ha.)	Legal Status
1	Almora	0.848	Civil Soyam land
2	Almora	3.581	Reserved Forest
3	Almora	0.309	Protected Forest

Division 1. : Almora

3. District wise area to be diverted in the division :

S. No.	District	Area(ha.)
1	Almora	4.738

4. Details of Vegetation available in the forest land proposed for diversion :**(ii) Density of vegetation**

S. No.	Area(in ha.)	Density	Eco-Class
1	4.738	0.4	Eco 5

S. No.	Scientific Name	Local Name	(31-60)cm.	(61-90)cm.	(91-120)cm.	(121-150)cm.	(>150)cm.
1	Pinus roxburghii	Chir		91	79	72	54

5. Working plan prescription for the forest land proposed for diversion : No Data**6. Brief note on vulnerability of the forest area to erosion : There in no possibility on soil erosion****7. Approximate distance of the proposed site for diversion from boundary of forest(in km.) : No Data****8. Significance of the forest land proposed for diversion from wildlife point of view :**

(i). **Details of wildlife present in and around the forest land proposed for diversion : No wild life exits in the area**

(ii). **Whether forms part of national park, wildlife sanctuary, biosphere reserve,tiger reserve, elephant corridor, wildlife migration corridor etc. : No**

(iii). **Whether the forest land proposed for diversion is located within eco-sensitive zone(ESZ) of the Protected Area notified under Wildlife(Protection) Act,1972 (Note: In case, ESZ of a Protected Area is not notified,then,10kms distance from boundary of the Protected Area should be treated as ESZ): No**

- (iv). Whether any national park, wildlife sanctuary, biosphere reserve, tiger reserve, elephant corridor, wildlife migration corridor etc., is located within 1 Km. from boundary of the forest land proposed for diversion : No
- (v). Whether any rare/endangered/unique species of flora and fauna found in the area : No

9.

Details of any protected archaeological/heritage site/defence establishment or any other important monument located in the area, if any :

- (i). Whether any protected archaeological/heritage site/defence establishment or any other important monument is located in the area : No

10. Comment as to the reasonability of the extent of the forest land proposed for diversion :

- (i). Whether the requirement of forest land as proposed by the user agency is unavoidable and bare minimum for the project : Yes

11. Details of violation(s), if any ,committed :

- (i). Whether any work in violation of the Act or guidelines issued under the Act has been carried out : No

12. Whether work in violation is still in progres(Yes/No) : No Data

13. Details of compensatory afforestation scheme :

- (ii). Total Financial Outlay for C.A: 6.34
- (iii). Whether the land identified by User Agency is suitable for CA and from management point of view?: Yes
- (iv). Copy of certificate regarding suitability of land identified for CA and from management point of view: [Annexure regarding suitability of land](#)
- (v). Copy of detailed CA scheme including species to be planted,implementing agency,time schedule,cost structure etc.: [Annexure CA scheme including species to be planted](#)

Additional information Details :

S. No.	Documents	Remarks
NIL		

14. District Profile :

S.no	District Name	Geographical area of the district (in ha.)	Forest area of the district (in ha.)	Total forest area diverted since 1980 (in ha.)	No. of Approved Cases	Forest Land including penal C.A. (in ha.)	Progress of compensatory afforestation as on(date)	A) Forest land (in ha.)	B) Non-forest land (in ha.)
1	Almora	368930	130949	971.5016	543	1944.6647	24/04/2015	1342.643	0

15. Site inspection report of the DFO/CCF/Nodal Officer highlighting important facts pertaining to the forest land :

Division Name	Circle	Site inspected By	Whether site inspected	No. of times site visited	Site inspection report	Date of visit
Almora	North Kumaun	DFO	Yes	One	Site Inspection Report	09/04/2015
	North Kumaun	CF	No		No Data	

(Specific recommendation of the DFO/CCF/Nodal Officer with(Part II,III & Part IV))

16. Specific recommendation of the DFO/CCF/Nodal Officer for acceptance or otherwise of the proposal with reason :

Division	Circle	Recommendation By	Recommendation	Reason	Letter	Whether CF agreed
Almora	North Kumaun	DFO	Recommended	The Project will benefit 2 Villages 62 Families 189 Peoples	Recommendation letter	
	North Kumaun	CF	Recommended	The Proposal is in Public Interest. As per Proposal 62 families of 2 villages will be benefited, hence recommended.	Recommendation letter	Yes

Print page

FORM - A

Form for seeking prior approval of Central Government under section 2 of the Forest(Conservation) Act,1980 for Diversion of fresh forest area

PART - I

(To be filled up by User Agency)

A. General Details

A- 1. Project Details

(i). Proposal No. : FP/UK/ROAD/11294/2015

(ii). Name of Project for which Forest Land is required : Construction of Pathuli to Gairar Motor Road length 7.700 Km Under PMGSY

(iii). Short narrative of the proposal and Project/scheme for which the forest land is required : Forest land Proposal of Construction of Pathuli to Gairar Motor Road length 7.700 Km Under PMGSY

(iv). State : Uttarakhand

(v). Category of the Project : Road

(vi). Shape of forest land proposed to be diverted : Linear

(vii). Estimated cost of the Project(Rupees in lacs) : 385

(viii). Total Area of Forest Land proposed for diversion(in ha.): 4.738

(ix). Total Area of Non-Forest Land proposed for diversion(in ha.): 0.652

(x). Total period for which the forest land is proposed to be diverted(in years):
NIL

A- 2. Details of User Agency

(i). Name : PMGSY

(ii). Address1 : PMGSY DIVISION PWD ALMORA

(iii). Address2 : NIL

(iv). State : Uttarakhand

(v). District : Almora

(vi). Pin : 263601

(vii). Landmark : KARNATAK KHOLA

(viii). Email address : eepmgsyalмора2@rediffmail.com

(ix). Landline Telephone No. : 237003

(x). Fax No. : 5962

(xi). Mobile No. : 9412978390

(xii). Website (if any) : NIL

(xiii). Details of Proposals seeking prior approval of Central Government under the Act for diversion of forest land submitted by the User Agency in the past :
No

(xiv). Legal status of User Agency : State Government

A-
3. Details of Person Making Application

(i). First Name: Arun

(ii). Middle Name: NIL

(iii). Last Name: Kumar

(iv). Gender: Male

(v). Designation: Executive Engineer

(vi). Address 1: PMGSY DIVISION PWD ALMORA

(vii). Address 2: NIL

(viii). State: Uttarakhand

(ix). District: Almora

(x). Tehsil: Almora

(xi). Pin: 263601

(xii). Landmark: KARNATAK KHOLA

(xiii). Email Address: eepmgsyalmora2@rediffmail.com

(xiv). Landline Telephone No.: 237003

(xv). Fax No.: 05962237003

(xvi). Mobile No.: 9412978390

(xvii). Copy of documents in support of the competence/authority of the person making this application to make application on behalf of the User Agency:

[Annexure U.A Document](#)

B. Details of land required for the Project

B- Details of proposal seeking prior approval of Central Government under the Act for diversion of forest land for the Project already submitted in the past

(i). Whether any proposal seeking prior approval of Central Government under the Act for diversion of forest land required for the project has been submitted in the past?. : No

B-
2. Details of forest land proposed to be diverted

B-2.1 Details of Divisions involved

Details of Divisions involved			
S.no	Division Name	Forest Land(ha.)	Non-Forest Land(ha.)
1.	Almora	4.738	0.652

B-2.2 Details of Districts involved

District wise breakup			
S.no	District Name	Forest Land(ha.)	Non-Forest Land(ha.)
1.	Almora	4.738	0.652

B-2.3 Village wise breakup

Villages wise breakup			
S.no	Village	Forest Land(ha.)	Non-Forest Land(ha.)
1	Simoli	1.062	0.096
2	gairar	2.105	0.436
3	Thakulsari	1.571	0.12

B-2.4 Component wise breakup

Component wise breakup			
S.no	Component	Forest Land(ha.)	Non-Forest Land(ha.)
1	Motor Road	4.738	0.652

C. Maps of forest land proposed to be diverted

Division 1. : Almora									
<p>(i). Area of forest land proposed to be diverted(in ha.) : 4.738</p> <p>(ii). : Linear</p> <p>(b). No. of Segments : One</p> <table border="1"> <thead> <tr> <th colspan="3">Segment wise details</th></tr> <tr> <th>Segments</th><th>Segment Area(in ha.)</th><th>Kml File of Segments</th></tr> </thead> <tbody> <tr> <td>1.</td><td>4.738</td><td>Annexure Segment1</td></tr> </tbody> </table> <p>(iii). Copy of Survey of India Toposheet indicating boundary of forest land proposed to be diverted: Annexure Survey of India Toposheet</p> <p>(iv). Scanned copy of the Geo-referenced map of the forest land proposed to be diverted prepared by using GPS or Total Station: Annexure scanned copy of the Geo-referenced map</p>	Segment wise details			Segments	Segment Area(in ha.)	Kml File of Segments	1.	4.738	Annexure Segment1
Segment wise details									
Segments	Segment Area(in ha.)	Kml File of Segments							
1.	4.738	Annexure Segment1							

D. Justification for locating the Project in forest land and details of alternatives examined:

(i). Copy of note containing justification for locating the Project in forest land : [Annexure Justification](#)

(ii). Whether a copy of map indicating location of alternative examine is required to be provided: Yes

(a). Copy of map indicating location of alternative examined: [Annexure alternative examined](#)

E. Employment likely to be generated

(i). Whether the Project is likely to generate employment ?: No

F. Displacement of People due to the Project, if any

(i). Whether Project involves displacement?: No

G. Details of Cost-Benefit analysis for the Project

(i). Whether the Project requires Cost-Benefit analysis?: No

H. Status of Environmental Clearance

(i). Whether the Project requires Clearance under the Environment (Protection) Act 1986 ? : No

I. Status of Wildlife Clearance

(i). Whether the Project or a part thereof is located in any Protected Area or their Eco sensitive zone? : No

J. Applicability of special provisions governing Scheduled Areas

(i). Whether the Project or a part thereof is located in a Scheduled Area? : No

K. Status of settlement of rights under the Forest Rights Act, 2006 on the forest land proposed to be diverted

(i). Whether the process for settlement of Rights under the Forest Rights Acts 2006 on the forest land proposed to be diverted has been completed? : Yes

(a). Copy of documentary evidence in support of settlement of rights under the Forest Rights Act, 2006 on the forest land proposed to be diverted: [Annexure Documentary Evidence](#)

L. Details of land identified for Compensatory Afforestation

(i). Whether non-forest or Revenue forest land is required to be provided by User Agency?: Yes

(ii). Whether the area of non-forest land or Revenue forest land required to be provided by User Agency for raising Compensatory Afforestation is less than area of forest land proposed to be diverted ? : No

(iii). No. of districts involved for raising Compensatory Afforestation: 1

(iv). No. of patches: One

District 1. : Almora
<p>(a). Village: Simoli</p> <p>(b). Area(in ha.): 2.989</p> <p>(c). Copy of KML file of the patch: Annexure Patch</p> <p>(d). Khasra details: 165</p>

(e). Present owner: User Agency

(f). Copy of Ownership proof: [Annexure Copy of Ownership proof](#)

District 2. : Almora

(a). Village: Thakulari

(b). Area(in ha.): 1.936

(c). Copy of KML file of the patch: [Annexure Patch](#)

(d). Khasra details: 40

(e). Present owner: User Agency

(f). Copy of Ownership proof: [Annexure Copy of Ownership proof](#)

District 3. : Almora

(a). Village: Gairar

(b). Area(in ha.): 4.551

(c). Copy of KML file of the patch: [Annexure Patch](#)

(d). Khasra details: 104

(e). Present owner: User Agency

(f). Copy of Ownership proof: [Annexure Copy of Ownership proof](#)

(v). Scanned copy of the map of the land identified for creation of Compensatory Afforestation prepared by using GPS or Total Station: [Annexure GPS or Total Station](#)

(vi). Copy of Survey of India Toposheet in 1:50,000 scale indicating location of the land identified for creation of Compensatory Afforestation: [Annexure Survey of India Toposheet](#)

Additional information Details

Documents		
S.No	Documents	Remarks

1	Additional Info.	Index
2	Additional Info.	Praroop 2
3	Additional Info.	2.1 A short narrative and importance of the project
4	Additional Info.	2.2 Administrative and Financial sanction
5	Additional Info.	2.3 Preliminary Joint Inspection report (by user agency, forest department, revenue department etc.)
6	Additional Info.	2.4 Comperative chart showing statement of both alignment or alternate site explored for the proposed project and reasons for their rejection duly countersigned by DFO.
7	Additional Info.	2.5 Certificate from the DM that no alternative suitable non-forest land is available for the project in question and the demand of the forest land for the project is barest minimum.
8	Additional Info.	2.6 Land schedule (for RF signed by DFO and civil soyam, Van panchayat and private nap land signed by DM).
9	Additional Info.	2.7 Category wise (RF,civil soyam, Van panchayat and private nap land, Notified forest land etc.) land length, width and area in Ha.
10	Additional Info.	2.8 Bar Chart with index (counter signed by DFO).
11	Additional Info.	2.10 Certificate regarding suitability of indentified land for Comensatory Afforestation by DFO
12	Additional Info.	2.11Undertaking by the User Agency to bear the cost of compensatory afforestation duly counter signed by the DFO
13	Additional Info.	2.12 Road side/gap filling plantation estimate
14	Additional Info.	2.13 Undertaking by the User Agency to bear the cost of Road side /gap filling plantation
15	Additional Info.	2.15 Details of the trees with their scientific name in RF, Civil Soyam, Van Panchayat, Private Notified land and in Nap Land should be mentioned (with valuation of the trees to be felled) (0-10 dia trees will be mentioned as saplings).
16	Additional Info.	2.16 Felling of Oak trees (if involves, inspection report of the concerning CF has to be provided)
17	Additional Info.	2.18 Certificate of felling

		minimum trees during the project work.
18	Additional Info.	2.19 Muck disposal scheme (in prescribed format)
19	Additional Info.	2.20 Whether project area is a part of National Park or sanctuary and airtal distance of the project from National Park or sanctuary signed by DFO.
20	Additional Info.	2.23 No violation has taken place, FC Act. 1980 reg
21	Additional Info.	2.24 NOC from local Gram Sabhas.
22	Additional Info.	2.28 Geologist Report (Govt. approved Geologist).
23	Additional Info.	2.29 Task Force report
24	Additional Info.	2.30 Certificate by user agency for complying the condition imposed in Standard Condition
25	Additional Info.	2.31 Certificate by user agency for complying the condition imposed in geologist report/Task force recommendation in hill areas (excluding drinking water)
26	Additional Info.	2.32 No historical/monumental or religious place will be effected certificate reg. (by DM/DFO)
27	Additional Info.	2.33 Undertaking regarding no animal will be effected adversely by the project.
28	Additional Info.	2.34 Undertaking to provide alternative fuelwood, kerosene or LPG to labours involved in project.
29	Additional Info.	2.35 Benefited villages/Families/Population Certificate.
30	Additional Info.	2.36 NPV calculation certificate as per Hon'ble Supreme court /MoEF orders by DFO
31	Additional Info.	2.37 Undertaking of payment of NPV, if Hon'ble Supreme Court increases the rates of NPV
32	Additional Info.	2.38 Cost of the forest land and lease rent certificate by DM
33	Additional Info.	2.41 Undertaking of user agency to bear the cost for demarcation work
34	Additional Info.	2.43 Check list/Fact sheet
35	Additional Info.	2.9 Compensatory afforestation scheme in Civil and Soyam land (10 years) by DFO

36	Additional Info.	NOC an proposal of Van panchayat Simoli
37	Additional Info.	NOC an proposal of Van panchayat Gairar

[Print page](#)

प्रारूप-15.1

परियोजना का नाम— जनपद अल्मोड़ा में प्रधानमंत्री ग्राम सड़क योजना के अन्तर्गत पाथुली से गैराड़ मोटर मार्ग का निर्माण। (लम्बाई 7.700 किमी०)

लैन्ड शेड्यूल

(सिविल एवं सोयम, वन पंचायत एवं नाप भूमि हेतु राजस्व विभाग द्वारा दिया जाना है।)

भूमि की श्रेणी	जिला	तहसील	ब्लाक	खसरा सं०	कुल रकबा	परियोजना की लम्बाई (मीटर में)	चौड़ाई (मीटर में)	आवेदित क्षेत्रफल (हे०)
सिविल एवं सोयम	अल्मोड़ा	रानीखेत	ताड़ीखेत	163,40 104	0.848	1211.43	7.00	0.848
आरक्षित वन भूमि	अल्मोड़ा	रानीखेत	ताड़ीखेत	कालेख कै-8910	3.581	5116	7.00	3.581
वन पंचायत	अल्मोड़ा	रानीखेत	ताड़ीखेत	143,103	0.309	441.43	7.00	0.309
योग वन भूमि					4.738	6768.86	7.00	4.738
नाप भूमि	अल्मोड़ा	रानीखेत	ताड़ीखेत		0.652	931.14	7.00	0.652
कुल योग					5.390	7.700	7.00	5.390



अमीन

पी०एम०जी०एस०वाई०खण्ड
लो०नि०वि० अल्मोड़ा



कनिष्ठा अभियन्ता

पी०एम०जी०एस०वाई०खण्ड,
लो०नि०वि० अल्मोड़ा



सहायक अभियन्ता

पी०एम०जी०एस०वाई०खण्ड,
लो०नि०वि० अल्मोड़ा



अधिशारशी अभियन्ता


पी०एम०जी०एस०वाई०खण्ड,
लो०नि०वि० अल्मोड़ा




तहसीलदार

रानीखेत (जनसखण्ड)




जय जिला अधिकारी, रानीखेत
अल्मोड़ा वन प्रभाग


जिला अधिकारी,
अल्मोड़ा


जय जिला अधिकारी
रानीखेत

प्रभागीय वनाधिकारी,
अल्मोड़ा वन प्रभाग, अल्मोड़ा


जय जिला अधिकारी
रानीखेत

परियोजना का नाम— जनपद अल्मोड़ा में प्रधानमंत्री ग्राम सड़क योजना के अन्तर्गत पाथुली से गैराड़ मोटर मार्ग का निर्माण। (लम्बाई 7.700 किमी०)

लैन्ड शेड्यूल


(वन विभाग)

जिला	प्रभाग का नाम	वन ब्लाक	लम्बाई	चौड़ाई	क्षेत्रफल (है० में)	अन्य विवरण
अल्मोड़ा	वन प्रभाग अल्मोड़ा	कठालेख कं० 8,9,10वन क्षेत्र रानीखेत	5.116	7.00	3.581	—
			योग		3.581	


वन रक्षक


वन दरोगा



वन क्षेत्राधिकारी
अल्मोड़ा वन प्रभाग
रानीखेत


प्रभागीय वनाधिकारी,
अल्मोड़ा वन प्रभाग, अल्मोड़ा
प्रभागीय वनाधिकारी
वन प्रभाग अल्मोड़ा


वन रक्षक


वन क्षेत्राधिकारी
अल्मोड़ा वन प्रभाग
रानीखेत


तहसीलदार
रानीखेत (उत्तराखण्ड)


वन जिला अधिकारी
रानीखेत