

**PART -II**


(To be filled by the concerned Depury Conservator of Forests)

State serial No. of proposal FP/CG/Others/27422/2017

7	Location of the project/scheme:	Optical Fibre Cabal line
(i)	State/Union Territory	Chhattisgarh
(ii)	District	Uttar Bastar Kanker
(iii)	Forest Division	East Bhanupratappur
(iv)	Area of forestland proposed for diversion (in ha.)	3.064
(v)	Legal Status of forest	Applied area is R.F/P.F./ O.A.
(vi)	Density of vegetation.	0.4 to 0.7
(vii)	Species-wise (scientific names) and diameter class-wise enumeration of trees (to be enclosed. In case of irrigation/hydel projects enumeration at FRL, FRL-2 meter & FRI-4 meters also to be enclosed.)	
(viii)	Brief note on vulnerability of the forest area to erosion.	No
(ix)	Approximate distance of proposed site for diversion from boundary of forest.	
(x)	Whether forms part of National Park, wildlife sanctuary, biosphere reserve, tiger reserve, elephant corridor, etc. (If so, the details of the area and comments of the Chief Wildlife Warden to be annexed.)	No
(xi)	Whether any rare/endangered/unique species of flora and fauna found in the area-if so details thereof.	No
(xii)	Whether any protected archaeological/ heritage site/ defense establishment or any other important monument is located in the area. If so, the details thereof with NOC from competent authority, if required.	No
8	Whether the requirement of forestland as proposed by the user agency in col.2 of Part-I is unavoidable and barest minimum for the project. If no, recommended area item-wise with details of alternatives examined.	
9	Whether any work in violation of the Act has been carried out (Yes/No). If yes, details of the same including period of work done, action taken on erring officials. Whether work in violation is still in progress.	No
10	Details of compensatory afforestation scheme:	

	(i)	Details of non forest area/ degraded forest area identified for compensatory afforestation, its distance from adjoining forest, number of patches, size of each patch.	
	(ii)	Map showing non-forest/degraded forest area identified for compensatory afforestation and adjoining forest boundaries.	
	(iii)	Detailed compensatory afforestation scheme including species to be planted, implementing agency, time schedule, cost structure etc.	
	(iv)	Total financial outlay for compensatory afforestation scheme.	
	(v)	Certificates from competent authority regarding suitability of area identified for compensatory afforestation and from management point of view, (to be signed by the concerned Deputy Conservator of Forests)	
11	Site inspection report of the DCF (to be enclosed) especially highlighting facts asked in col. 7 (xi,xii), 8 and 9 above.		
12	Division/District profile:		East Bhanupratappur Forest Division Circle Kanker
	(i)	Geographical area of the district.	6633.74
	(ii)	Forest area of the district	3358.370 km2
	(iii)	Total forest area diverted since 1980 with number of cases.	East Bhanupratappur Forest Division Circle Kanker
	(iv)	Total compensatory afforestation stipulated in the district/division since 1980 on	-
	(a)	Forestland including penal compensatory afforestation.	-
	(b)	Non-forest land	-
	(v)	Progress of compensatory afforestation as on (date) _____ on	-
	(a)	forestland	-
	(b)	Non-forest land	-
13	Specific recommendations of the DCF for acceptance or otherwise of the proposal with reasons.		Recommended under the condition that company will abide by the rules of F.C.A. 1980 & condition imposed by the state Govt. from time to time.

Date :- 03/4/2018  
Place :- H 11/6

  
Divisional Forest Officer  
East Bhanupratappur Division  
Bhanupratappur

**प्रपत्र-3**

**वन संरक्षण अधिनियम 1980 अंतर्गत प्रेषित किये जाने वाले प्रस्ताव पर  
वन संरक्षक/वनमण्डलाधिकारी का स्थल निरीक्षण प्रतिवेदन**

1.	परियोजना का नाम	आप्टिकल फायबर केबल बिछाने हेतु।		
2.	आवेदक/आवेदक विभाग का नाम	छत्तीसगढ़ इन्फोटेक प्रमोशन सोसायटी रायपुर छत्तीसगढ़।		
3.	गैर वानिकी कार्य जिस हेतु वन भूमि की मांग	आप्टिकल फायबर केबल बिछाने हेतु।		
4.	आवेदित क्षेत्र की स्थिति	<p>नारायणपुर डिविजन में लम्बाई लगभग 78.176 कि.मी. में संरक्षित वनभूमि कक्ष क्रमांक FDC P939,P968,P961,P962,FDC</p> <p>P951,P958,P945,P944 एव रकबा 0.397 हेक्टर है, आरक्षित वनभूमि कक्ष क्रमांक 601,602,603,686,694,771,772,774,775,776,777,779 एव रकबा 0.788 हेक्टर है,</p> <p>राजस्व वनभूमि खसरा क्रमांक 16,12,2,15,12,14,228,281,243,248,259, 105,106,107,108,109,77,79,80,81,167,180,152,153,154,223,269/1,214, 217,263,274,51/1,51/2,52,64/1,75,76,74,85,35,125,6,193,280,107,11, 120,14,6,118,119,82,807,208,133,22,35,93,101/1,23,68,144,108,115, 116,118/1,118/2,118/3,119,567,620,621,625,868,874,875,877,878 ,909,910,911,912,913,914,916,867,651,675,705,759,386,418,419, 7,337,493,532,57,151,140,150,154,156,194,12,384,57,56,59,228, 236,104,64,5,276,356,94 एव रकबा 1.879हेक्टर है</p> <p>वनभूमि/राजस्व वनभूमि में आप्टिकल फायबर केबल बिछाने हेतु प्रस्तावित है।</p>		
5.	वन भूमि का विस्तृत विवरण	वनखण्ड	कक्ष क्रमांक	आवेदित क्षेत्र का क्षेत्रफल (हे.)
	(क) आरक्षित वन	भानुप्रतापपुर अनंतागढ़	601,602,603,✓ 686,694,771,772,774,775,776,777,77925	0.788
	(ख) संरक्षित वन		FDC P939,P968,P961,P962,FDC	

		अनंतागढ़	P951,P958,P945,P944	0.397
	(ग) ऑरेंज एरिया			
	(ग) राजस्व वनभूमि (छोटे/बड़े झाड़ के जंगल)	भानुप्रतापपुर  अनंतागढ़	16,12,2,15,12,14,228,281,243,248 ,259,105,106,107,108,109,77,79,8 0,81,167,180,152,153,154,223,26 9/1,214,217,263,274,51/1,51/2,5 2,64/1,75,76,74,85,35,125,6,193,2 80,107,11,120,14,6,118,119,82,80 7,208,133,22,35,93,101/1,23,68,1 44,108,115,116,118/1,118/2,118/ 3,119, 567,620,621,625,868,874,875,877 ,878,909,910,911,912,913,914,91 6,867,651,675,705,759,386,418,4 19,7,337,493,532,57,151,140,150, 154,156,194,12,384,57,56,59,228, 236,104,64,5,276,356,94	1.879
		योग		3.064
6.	आवेदित वनक्षेत्र में वनों की वर्तमान स्थिति एवं प्रकार	क्षेत्र की साईट क्वालिटी III,va एवं ivb तथा घनत्व 0.4 से 0.7 तक है।		
7.	आवेदित क्षेत्र में वृक्षों का विवरण	वृक्षों का विदोहन नहीं किया जायेगा।		
8.	आवेदित क्षेत्र में प्राकृतिक पुनरुत्पादन की स्थिति	अपर्याप्त।		
9.	आवेदित क्षेत्र की (विशेष कर खनिज प्रकरणों में) मुख्य मार्ग से (पी.डब्ल्यू. डी./वनमार्ग आदि) से दूरी (जिसे स्पष्ट रूप से मानचित्र में भी अंकित करें।	आवश्यकता नहीं हैं।		

10.	क्या आवेदित क्षेत्र किसी क्षेत्र (राष्ट्रीय उद्यान, अभ्यारण बायोस्फेयर रिजर्व, प्राकृतिक झील/वाटर बाडी, आदिवासी सैटलमेंट क्षेत्र, धार्मिक स्थल) की सीमा के 10 वर्ग कि.मी. के अंतर्गत है अथवा नहीं? यदि हां तो प्रतिवेदन करें।	नहीं हैं। किन्तु रावचार्ट मंरीट / कर है।
11.	आवेदित वन क्षेत्र के अलावा अन्य गैर वनक्षेत्र विकल्प के रूप में प्रस्तावित गैर वानिकी कार्य हेतु उपलब्ध है अथवा नहीं (विशेषकर खनिज उत्खनन प्रकरणों में आवेदित क्षेत्र के आसपास के 20 वर्ग कि. मी क्षेत्र में गैर वनक्षेत्र का निरीक्षण कर जिलाध्यक्ष/भारत सरकार/राज्य सरकार द्वारा पूर्व स्वीकृत खदानों की संख्या)	आवश्यकता नहीं हैं।
12.	आवेदित क्षेत्र में आवेदक द्वारा अधिनियम का उल्लंघन किया गया है या नहीं? यदि हां तो संक्षिप्त विवरण दें।	नहीं।

### प्रमाण - पत्र


उपरोक्त जानकारी/विवरण मेरे द्वारा किए गए भौतिक निरीक्षण के आधार पर है। आवेदक द्वारा मांग की गई वन भूमि को गैर वानिकी प्रयोजन हेतु अनुशंसा की जाती है/नहीं की जाती है।

निरीक्षण स्थल :- भानुप्रतापपुर


पुराना कक्ष क्रमांक :-

नया कक्ष क्रमांक :-

दिनांक :- 31/5/2018

  
परिक्षेत्र अधिकारी  
अंतागढ़

उप वनमंडलाधिकारी  
अंतागढ़

  
वनमंडलाधिकारी  
पूर्व भानुप्रतापपुर वनमण्डल  
भानुप्रतापपुर