

कार्यालय अपर प्रमुख वन संरक्षक एवं नोडल अधिकारी, वन संरक्षण,
इन्दिरानगर फोरेस्ट कालोनी, उत्तराखण्ड, देहरादून।
संख्या 1372/1जी-FP/UK/ROAD/14233/2015 देहरादून: दिनांक: 03 नवंबर, 2015

सेवा में,
अपर सचिव, वन
उत्तराखण्ड शासन

विषय:-जनपद नैनीताल में बरैली अल्मोड़ा मोटर मार्ग से सिरसा मोटर
मार्ग निर्माण हेतु - 0.9212 है0 वन भूमि हस्तांतरण
FP/UK/ROAD/14233/2015

महोदय,

उपरोक्त विषयक वन भूमि हस्तांतरण प्रस्ताव शासन को ऑनलाइन प्रेषित किया गया है जिसकी हार्ड
कॉपी आवश्यक अग्रेत्तर कार्यवाही हेतु संलग्न कर विशेष पत्रवाहक के माध्यम से प्रेषित किया जा रहा
है। प्रस्ताव 1 है0 से कम क्षेत्रफल तथा प्रति है0 50 से कम अनुपात में वृक्ष प्रभावित होने के कारण
सहमति की दशा में प्रस्ताव पर सैद्धान्तिक स्वीकृति राज्य सरकार स्तर से प्रदान करने का कष्ट करें।

भवदीय,

(एस0टी0एस0लेप्चा)
अपर प्रमुख वन संरक्षक
एवं नोडल अधिकारी

संलग्नक: उपरोक्तानुसार

संख्या : /1जी-FP/UK/ROAD/14233/2015 तददिनांकित

प्रतिलिपि:

1. प्रमुख वन संरक्षक, उत्तराखण्ड।
2. मुख्य वन संरक्षक, कुमाऊँ, नैनीताल।
3. वन संरक्षक, दक्षिणी कुमाऊँ वृत्त, नैनीताल।
4. अपर सचिव, लोक निर्माण विभाग / पी.एम.जी.एस.वाई / राजस्व, उत्तराखण्ड शासन, देहरादून।
5. जिलाधिकारी, नैनीताल।
6. प्रभागीय वनाधिकारी, नैनीताल वन प्रभाग।
7. अधिशासी अभियंता, पी0एम0जी0एस0वाई, काठगोदाम।

(एस0टी0एस0लेप्चा)
अपर प्रमुख वन संरक्षक
एवं नोडल अधिकारी

भाग IV

(नोडल अधिकारी अथवा प्रधान मुख्य वन संरक्षक अथवा अध्यक्ष, वन विभाग द्वारा
भरे जाने के लिए)

परियोजना का नाम:

जनपद नैनीताल में बरैली अल्मोड़ा मोटर मार्ग से सिरसा मोटर मार्ग निर्माण हेतु –
0.9212 है० वन भूमि हस्तांतरण FP/UK/ROAD/14233/2015

1. टिप्पणी के साथ प्रस्ताव को स्वीकार करने या अन्यथा के लिए राज्य वन विभाग की विस्तृत राय और निर्दिष्ट सिफारिशें। (राय देते समय, सम्बन्धित वन संरक्षक अथवा उप वन संरक्षक की प्रतिकूल टिप्पणी की सुस्पष्ट समीक्षा की जाय और विवेचनात्मक टिप्पणी दी जाय):

उपरोक्त योजना हेतु नैनीताल वन प्रभाग में 0.9212 है० पंचायती वन भूमि का हस्तांतरण प्रस्तावित है जिसका अवलोकन करने पर पाया गया कि उपरोक्त मोटर मार्ग निर्माण हेतु उपरोक्त वन भूमि का सम्मिलित होना अनिवार्य है। प्रभागीय वनाधिकारी, नैनीताल वन प्रभाग तथा वन संरक्षक, दक्षिणी कुमाऊँ वृत्त, नैनीताल द्वारा भी प्रस्ताव पर अपनी संस्तुति की है। अतः जनहित में, प्रस्ताव 1 है० से कम क्षेत्रफल तथा प्रति है० 50 से कम अनुपात में वृक्ष प्रभावित होने के कारण, प्रस्ताव पर सैद्धांतिक स्वीकृति राज्य सरकार स्तर से प्रदान करने की संस्तुति की जाती है।

हस्ताक्षर:

नाम व पदनाम: (एस०टी०एस०लेप्चा भा.व.से)

अपर प्रमुख वन संरक्षक, वन संरक्षण
एवं

नोडल अधिकारी, उत्तराखण्ड

अपर प्रमुख वन संरक्षक एवं नोडल अधिकारी
वन संरक्षण, भूमि सर्वेक्षण निदेशालय, उत्तराखण्ड
देहरादून

सरकारी मोहर:

तिथि : 3 / 11 / 2015
स्थान: देहरादून

भाग-III

बरेली अल्मोड़ा मोटर मार्ग से सिरसा मोटर मार्ग का निर्माण-1.75 कि.मी.
(प्रस्ताव संख्या 14233/2015)
(सम्बन्धित वन संरक्षक द्वारा भरा जाना है)

1. क्या वन स्थल जहाँ का वन क्षेत्र इसमें शामिल है, का सम्बन्धित वन संरक्षक द्वारा निरीक्षण किया गया है (हाँ/नहीं) यदि हाँ तो निरीक्षण की तारीख और प्रेक्षण जो निरीक्षण रिपोर्ट में किये गये हैं, को संलग्न करें।	नहीं
2. क्या सम्बन्धित वन संरक्षक भाग-ख दी गई सूचना और उप वन संरक्षक की सिफारिशों से सहमत है।	हाँ सहमत
3. विस्तृत कारणों के साथ प्रस्ताव की स्वीकृति या अन्यथा के लिये सम्बन्धित वन संरक्षक की विशेष सिफारिशें।	इस शर्त के साथ सहमति व्यक्त की जाती है कि याचक विभाग द्वारा प्रभावित होने वाले 0-10 व 10-20 व्यास श्रेणी के बांज वृक्षों का प्रत्यारोपण सुरक्षित स्थल में किया जायेगा व इसकी सुरक्षा व्यवस्था की जायेगी।

दिनांक 07-09-2015
स्थान-नैनीताल

(संतोष बिजय शर्मा)
वन संरक्षक,

दक्षिणी कुमौल वृत्त, उत्तराखण्ड, नैनीताल।

भाग- II

(सम्बन्धित उप वन संरक्षक द्वारा भरा जाना है)

प्रस्ताव की राज्य कम संख्या (FP/UK/Road / 14233/2015)

8. परियोजना/स्कीम का स्थान – बरेली अल्मोडा मोटर मार्ग से सिरसा मोटर मार्ग का निर्माण

- i) राज्य/संघ शासित क्षेत्र उत्तराखण्ड
 - ii) जिला नैनीताल
 - iii) वन प्रभाग नैनीताल वन प्रभाग
 - iv) वनेत्तर प्रयोग के लिए प्रस्तावित वन
भूमि का क्षेत्रफल (हेक्टेयर में) 0.9212 है0
 - v) वन की कानूनी स्थिति आरक्षित
 - vi) हरियाली का घनत्व 0.4
 - vii) प्रजातिवार (वैज्ञानिक नाम) और परिधि वृक्षों की सूची संलग्न हैं ।
श्रेणीवार वृक्षों की परिगणना (संलग्न की जाए)। सिंचाई/जलीय परियोजनाओं के सम्बन्ध में एफ0आर0एल0 – 8 मी0 पर परिगणना भी संलग्न किए जाए
 - viii) भूक्षरण के लिए वन क्षेत्र की संवेदन शीलता पर संक्षिप्त टिप्पणी। भू-वैज्ञानिक रिपोर्ट संलग्न हैं ।
 - ix) वनेत्तर प्रयोग के लिए प्रस्तावित स्थल की वन सीमा से अनुमानित दूरी वन सीमा के अन्तर्गत
 - x) क्या फार्म राष्ट्रीय उद्यान, वन्य जीव अभ्यारण्य जैवमण्डल रिजर्व, बाघ रिजर्व, हाथी कारीडोर आदि का भाग है (यदि हां, क्षेत्र का ब्यौरा और प्रमुख वन्य जीव वार्डन की टिप्पणीयाँ अनुबन्धित की जाए) नहीं
 - xi) क्या क्षेत्र में वनस्पति और प्राणिजात की दुर्लभ /संकटापन्न/विशिष्ट प्रजातियाँ पाई जाती है यदि हां/तो तत्सम्बन्धी ब्यौरा दें। नहीं
 - xii) क्या कोई सुरक्षित पुरातत्वीय/पारम्परिक स्थल/रक्षा प्रतिष्ठान और कोई अन्य महत्वपूर्ण स्मारक क्षेत्र में स्थित है, यदि हाँ तो तत्सम्बन्धी ब्यौरा सक्षम प्राधिकरण से अनापत्ति प्रमाण-पत्र के साथ यदि अपेक्षित हो, या नहीं
- 8- प्रयोक्ता एजेन्सी द्वारा भाग-1 कालम 2 में प्रस्तावित वन भूमि आवश्यकता परियोजना के लिए अपरिहार्य और न्यूनतम है। यदि नहीं, तो जांचे गए विकल्पों के ब्यौरों के साथ मदवार संस्तुत क्षेत्र क्या है। संलग्नक
- 9- क्या अधिनियम के उल्लंघन में कोई कार्य किया गया है (हाँ/नहीं) यदि हाँ, तो कार्य की अवधि, दोषी अधिकारियों पर की गयी कार्यवाही सहित कार्य का ब्यौरा दें तथा उल्लंघन सम्बन्धी कार्य अभी भी चह नहीं

- रहे हैं।
- 10- प्रतिपूरक वनीकरण स्कीम का ब्यौरा:-
- iii. प्रतिपूरक वनीकरण के लिए अभिनिर्धारित वनेत्तर क्षेत्र/अवकमित वन क्षेत्र, आस-पास के वन क्षेत्र से इसकी दूरी, भू-खण्डों की संख्या, प्रत्येक भू-खण्डों की संख्या, प्रत्येक भू-खण्ड का आकार। 1 है0 से कम भूमि प्रभावित होने के कारण क्षतिपूरक वृक्षारोपण आवश्यक नहीं है।
- iv. प्रतिपूरक वनीकरण के लिए अभिनिर्धारित वनेत्तर क्षेत्र/अवकमित वन क्षेत्र, आस-पास की वन सीमाओं को दर्शाता मैप। -----ए-----
- iii. रोपित की जाने वाली प्रजातियों सहित प्रतिपूरक वनीकरण स्कीम के विवरण, कार्यान्वयन एजेंसी, समय अनुसूची लागत ढाचा आदि। -----ए-----
- iv. प्रतिपूरक वनीकरण स्कीम के लिए कुल वित्तीय परिव्यय। -----ए-----
- v. प्रतिपूरक वनीकरण के लिए अभिनिर्धारित क्षेत्र की उपयुक्तता के बारे में और प्रबन्धकीय दृष्टिकोण से सक्षम प्राधिकरण से प्रमाण-पत्र (सम्बन्धित उप वन संरक्षक द्वारा हस्ताक्षरित किया जाए)। -----ए-----
- 11- जिला वन संरक्षक की स्थल निरीक्षण रिपोर्ट विशेषतः उपर्युक्त कालम 7 (xi, xii) 8 और 9 में पूछे गये तथ्यों को दर्शाते हुए (संलग्न करें) संलग्नक
- 12- प्रभाग/जिला प्रोफाइल
- v. जिला का भौगोलिक क्षेत्र। 679400 है0
- vi. जिला का वन क्षेत्र। 402040 है0
- vii. मामलों की संख्या सहित 1980 से 291 मामले 458.267 है0 जिसमें सि0सो0/व0प0 भी वनेत्तर प्रयोग में लाया गया कुल क्षेत्र। सम्मिलित हैं।
- viii. 1980 से जिला/प्रभाग में निर्धारित कुल प्रतिपूरक वनीकरण 977.890 है0
- (क) दण्ड के रूप में प्रतिपूरक वनीकरण सहित वन भूमि
- (ख) वनेत्तर भूमि पर 2014 तक प्रतिपूरक वनीकरण में हुयी प्रगति
- (क) वन भूमि पर 929.542 है0
- (ख) वनेत्तर भूमि पर
- 13- प्रस्ताव को स्वीकृत करने अथवा प्रस्ताव अन्यथा लेने के सम्बन्ध में उप वन संरक्षक की विशेष सिफारिश। प्रस्ताव संस्तुति सहित अग्रसारित।

दिनांक.....2-9-2018

स्थान.....


प्रमाणित वन अधिकारी
जिला वन प्रभाग, जिला...

प्रारूप-7

SITE INSPECTION REPORT- NOT BELOW THE RANK OF DCF

(for the forest land to be diverted under FCA)

5.1 A proposal has been received by this office from **Executive Engineer PMGSY**, Division P.W.D.Katgodam Nainital for diversion under FCA-1980) of 0.9212 ha. of forest land for non-forestry purpose. The project envisages the use of forest land for construction of **Bariele Alomora Motor Road T0 Sirsa Under pmgsy Motor Road** The site inspection of the land involved in the proposal has been done by me on dated... 2-9-2015

5.2 On inspection of the site, it is found that the land required by the user agency is a RF/PF/un-classed/Other forests measuring 0.9212 ha. Van Panchayat

5.3 The requirement of forest land as proposed by the user agency in Col.2 part-1 is unavoidable and is barest minimum required for the project. Yes

5.4 Whether any rare /endangered /unique species of flora and fauna found in the area. If, so the details there of :- No

5.5 Whether any protected archeological /heritage site/defence establishment or any other important monument is located in the area, if, so the details thereof with NOC from competent authority, if required.- No

☒ a) The user agency has not violated the provisions of forest (Conservation), Act 1980 and no work has been started without proper sanction.

☒ b) It has been found that the user agency has violated (Conservation), Act, and 1980 provisions. A details report as per para 1.9 of chapter 1, Para C of Hand book of forest (Conservation) Act, 1980 attached.

Specific recommendation for acceptance or otherwise of the proposal.

उक्त प्रस्तावित मार्ग के प्रस्ताव 7 मीटर चौड़ाई में गठित किया गया जिसमें आरक्षित वन भूमि प्रभावित नहीं होती हैं। वन पंचायत भूमि की 1316 मीटर तथा 7 मीटर चौड़ाई में 26 वृक्ष प्रभावित होते हैं। कुल 26 वृक्षों में से 0-10 व्यास श्रेणी के 5 वृक्ष तथा 10-20 व्यास श्रेणी के 10 वृक्ष सम्मिलित हैं। प्रयोक्ता एजेन्सी द्वारा 0-10 तथा 10-20 व्यास सेमी0 के वृक्षों के प्रत्यारोपण हेतु व्यय भार वहन करने का प्रमाण पत्र दिया गया है। उक्त प्रस्तावित समरेखण को भारत सरकार की स्वीकृति हेतु अग्रसारित किया जाता है।

Place:-Nainital

Date... 2-9-2015

(Signature)

Name.....
Designation.....
Office Seal

N.B. x State the purpose for which the forest land is proposed to be diverted.
xx out of(a) and (b) tick the option which is applicable and cross the option which is not applicable.

As per letter number 2-2/2000 FC dated 16-10-2000 from ministry of Environment & Forest, Government of India for proposal involving less than 40 hectares of forest land, the site inspection report from DCF is required and for proposal involving more the 40 hectares of forest land site inspection report from the conservator of forests is required.

PART-II

(To be filled by the concerned Deputy Conservator of Forest)

State Serial No. of proposal : UK-0665/2015

1. Location of the project/Scheme : Uttarakhand

- (i) State / Union Territory : Uttarakhand
- (ii) District : Nainital
- (iii) Forest Division : Nainital
- (iv) Area of forest land proposed for diversion (in ha.) : 0.9212
- (v) Category : Road

2. Legal status of forest land proposed for diversion :

S. No.	Division	Forest Land(ha.)	Legal Status
1	Nainital	0.9212	Village Forest

Division 1. : Nainital

3. District wise area to be diverted in the division :

S. No.	District	Area(ha.)
1	Nainital	0.9212

4. Details of Vegetation available in the forest land proposed for diversion :**(ii) Density of vegetation**

S. No.	Area(in ha.)	Density	Eco-Class
1	0.9212	0.1	Eco 5

S. No.	Scientific Name	Local Name	(31-60)cm.	(61-90)cm.	(91-120)cm.	(121-150)cm.	(>150)cm.
1	Pinus roxburghii	Chir	1	2	0	0	0
2	Misc. Species	Surai	5	9	0	0	0
3	Pyrus pashia	Mehal	1	0	0	0	0
4	Misc. Species	Silval oak	2	0	0	0	0
5	Misc. Species	Acakcya	1	0	0	0	0

5. Working plan prescription for the forest land proposed for diversion : No plan for Van Panchayat**6. Brief note on vulnerability of the forest area to erosion : This area is not vulnerable to erosion****7. Approximate distance of the proposed site for diversion from boundary of forest(in km.) : 2.0****8. Significance of the forest land proposed for diversion from wildlife point of view :**

- (i). **Details of wildlife present in and around the forest land proposed for diversion : Lapour Ghurar**
- (ii). **Whether forms part of national park, wildlife sanctuary, biosphere reserve, tiger reserve, elephant corridor, wildlife migration corridor etc. : No**

- (iii). Whether the forest land proposed for diversion is located within eco-sensitive zone(ESZ) of the Protected Area notified under Wildlife(Protection) Act, 1972 (Note: In case, ESZ of a Protected Area is not notified, then, 10kms distance from boundary of the Protected Area should be treated as ESZ): No
- (iv). Whether any national park, wildlife sanctuary, biosphere reserve, tiger reserve, elephant corridor, wildlife migration corridor etc., is located within 1 Km. from boundary of the forest land proposed for diversion : No
- (v). Whether any rare/endangered/unique species of flora and fauna found in the area : No

9.

Details of any protected archaeological/heritage site/defence establishment or any other important monument located in the area, if any :

- (i). Whether any protected archaeological/heritage site/defence establishment or any other important monument is located in the area : No

10. Comment as to the reasonability of the extent of the forest land proposed for diversion :


- (i). Whether the requirement of forest land as proposed by the user agency is unavoidable and bare minimum for the project : Yes

11. Details of violation(s), if any ,committed :

- (i). Whether any work in violation of the Act or guidelines issued under the Act has been carried out : No

12. Whether work in violation is still in progres(Yes/No) : No Data


13. Details of compensatory afforestation scheme :

Patch Wise Details						
S.no	Patch No.	Area(ha.)	Name of PF/RF	Range	Compartment No	Uploaded KML file of patch
NO Data						
(ii). Copy of CA scheme details: NA						
(ii).						
Copy of Survey of India Toposheet indicating boundary of forest land proposed for C.A.:						(ii).
Copy of Survey of India Toposheet indicating boundary of forest land proposed for C.A.:						
Additional information Details :						
S. No.	Documents					Remarks
1						

14. District Profile :



S.no	District Name	Geographical area of the district (in ha.)	Forest area of the district (in ha.)	Total forest area diverted since 1980 (in ha.)	No. of Approved Cases	Forest Land including penal C.A. (in ha.)	Progress of compensatory afforestation as on(date)	A) Forest land (in ha.)	B) Non-forest land (in ha.)
1	Nainital	679400	402040	458.267	291	977.890	30/08/2015	929.542	0

15. Site inspection report of the DFO/CCF/Nodal Officer highlighting important facts pertaining to the forest land :

Division Name	Circle	Site inspected By	Whether site inspected	No. of times site visited	Site inspection report	Date of visit
Nainital	South Kumaun	DFO	Yes	One		02/09/2015

(Specific recommendation of the DFO/CCF/Nodal Officer with(Part II,III & Part IV))

16. Specific recommendation of the DFO/CCF/Nodal Officer for acceptance or otherwise of the proposal with reason :

Division	Circle	Recommendation By	Recommendation	Reason	Letter	Whether CF agreed
Nainital	South Kumaun	DFO	Recommended			
	South Kumaun	CF	Recommended	The Proposal is in public interest. villagers of sirsa village will be benefited hence recommended .		Yes

Print page

□

FORM - A

Form for seeking prior approval of Central Government under section 2 of the Forest(Conservation) Act,1980 for Diversion of fresh forest area

PART - I

(To be filled up by User Agency)

A. General Details

A- 1. Project Details

(i). **Proposal No. :** FP/UK/ROAD/14233/2015

(ii). **Name of Project for which Forest Land is required :** construction of Bariely Almora motor road to Sirsa under PMGSY

(iii). **Short narrative of the proposal and Project/scheme for which the forest land is required :** Proposed road is 1.75 Km.Beneficiary villag Sirsa provide connectivity to market place.

(iv). **State :** Uttarakhand

(v). **Category of the Project :** Road

(vi). **Shape of forest land proposed to be diverted :** Linear

(vii). **Estimated cost of the Project(Rupees in lacs) :** 0.85

(viii). **Total Area of Forest Land proposed for diversion(in ha.):** 0.9212

(ix). **Non-Forest Land required for this project(in ha.):** 0.3038

(x). **Total period for which the forest land is proposed to be diverted(in years):** NIL

A- 2. Details of User Agency

(i). **Name :** PUBLIC WORK DEPARTMENT

(ii). **Address1 :** executive engineer, pmgsy division, pwd kathgodam

(iii). **Address2 :** NIL

(iv). **State :** Uttarakhand

(v). **District :** Nainital

(vi). Pin : 263126

(vii). Landmark : nariman chauraha

(viii). Email address : eepmgsykathgodam@rediffmail.com

(ix). Landline Telephone No. : 266211

(x). Fax No. : 5946

(xi). Mobile No. : 9411318463

(xii). Website (if any) : NIL

(xiii). Details of Proposals seeking prior approval of Central Government under the Act for diversion of forest land submitted by the User Agency in the past

List of proposal submitted in Past							
S.no	Proposal Status.	Proposal No.	Moef File No.	Area Proposed for Diversion(Ha.)	Area Diverted(Ha.)	Date of In-Principle Approval	Date of Final Approval
NIL							

(xiv). Legal status of User Agency : State Government

A- 3. Details of Person Making Application

(i). First Name: jeewan

(ii). Middle Name: singh

(iii). Last Name: hyanki

(iv). Gender: Male

(v). Designation: executive engineer

(vi). Address 1: executive engineer, pmgsy division, pwd kathgodam

(vii). Address 2: NIL

(viii). State: Uttarakhand

(ix). District: Nainital

(x). Tehsil: Haldwani

(xi). Pin: 263126


(xii). Landmark: nariman chauraha

(xiii). Email Address: eepmgsykathgodam@rediffmail.com

(xiv). Landline Telephone No.: 266211

(xv). Fax No.: 05946266211

(xvi). Mobile No.: 9411318463

(xvii). Copy of documents in support of the competence/authority of the person making this application to make application on behalf of the User Agency: 

B. Details of land required for the Project

B- Details of proposal seeking prior approval of Central Government under the Act for
1. diversion of forest land for the Project already submitted in the past

(i). Whether any proposal seeking prior approval of Central Government under the Act for diversion of forest land required for the project has been submitted in the past?. : No

B-
2. Details of forest land proposed to be diverted

B-2.1 Details of Divisions involved

Details of Divisions involved			
S.no	Division Name	Forest Land(ha.)	Non-Forest Land(ha.)
1.	Nainital	0.9212	0.3038

B-2.2 Details of Districts involved

District wise breakup			
S.no	District Name	Forest Land(ha.)	Non-Forest Land(ha.)
1.	Nainital	0.9212	0.3038






B-2.3 Village wise breakup

Villages wise breakup			
S.no	Village	Forest Land(ha.)	Non-Forest Land(ha.)
NIL			


B-2.4 Component wise breakup

Component wise breakup			
S.no	Component	Forest Land(ha.)	Non-Forest Land(ha.)
1	Ramgarh	0.9212	0.3038

C. Maps of forest land proposed to be diverted

Division 1. : Nainital										
(i). Area of forest land proposed to be diverted(in ha.) : 0.9212										
(ii). : Linear										
(b). No. of Segments : One										
<table border="1"> <thead> <tr> <th colspan="3">Segment wise details</th> </tr> <tr> <th>Segments</th><th>Segment Area(in ha.)</th><th>Kml File of Segments</th></tr> </thead> <tbody> <tr> <td>1.</td><td>0.9212</td><td>  View File </td></tr> </tbody> </table>		Segment wise details			Segments	Segment Area(in ha.)	Kml File of Segments	1.	0.9212	 View File
Segment wise details										
Segments	Segment Area(in ha.)	Kml File of Segments								
1.	0.9212	 View File								
(iii). Copy of Survey of India Toposheet indicating boundary of forest land proposed to be diverted: 										
(iv). Scanned copy of the Geo-referenced map of the forest land proposed to be diverted prepared by using GPS or Total Station: 										

D. Justification for locating the Project in forest land and details of alternatives examined:

(i). Copy of note containing justification for locating the Project in forest land: 

(ii). Whether a copy of map indicating location of alternative examine is required to be provided: Yes

(a). Copy of map indicating location of alternative examined: 

E. Employment likely to be generated

(i). Whether the Project is likely to generate employment?: Yes

(ii). Permanent/Regular Employment(Number of persons): 0

(iii). Temporary Employment(Number of person-days): 20

F. Displacement of People due to the Project, if any

(i). Whether Project involves displacement?: No

G. Details of Cost-Benefit analysis for the Project

(i). Whether the Project requires Cost-Benefit analysis?: No

H. Status of Environmental Clearance

(i). Whether the Project requires Clearance under the Environment (Protection) Act 1986 ? :
No

I. Status of Wildlife Clearance


(i). Whether the Project or a part thereof is located in any Protected Area or their Eco sensitive zone? : No

J. Applicability of special provisions governing Scheduled Areas

(i). Whether the Project or a part thereof is located in a Scheduled Area? : No

K. Status of settlement of rights under the Forest Rights Act, 2006 on the forest land proposed to be diverted

(i). Whether the process for settlement of Rights under the Forest Rights Acts 2006 on the forest land proposed to be diverted has been completed? : Yes

(a). Copy of documentry evidence in support of settlement of rights under the Forest Rights Act, 2006 on the forest land proposed to be diverted: 

L. Details of land identified for Compensatory Afforestation
















(i). Whether non-forest or Revenue forest land is required to be provided by User Agency?:
Not Applicable


















(ii). Whether the area of non-forest land or Revenue forest land required to be provided by User Agency for raising Compensatory Afforestation is less than area of forest land proposed to be diverted ? : Not Applicable

(iii) . Reason for not providing Non-Forest Land: Not Applicable

Additional information Details

Documents		
S.No	Documents	Remarks
1		1st Page

		
2		A short narrative and importance of the project
3		Administrative and Financial sanction
4		2.3 Preliminary Joint Inspection report (by user agency, forest department, revenue department etc.)
5		2.4 Comperative chart showing statement of both alignment or alternate site explored for the proposed project and reasons for their rejection duly countersigned by DFO.
6		2.5 Certificate from the DM that no alternative suitable non-forest land is available for the project in question and the demand of the forest land for the project is barest minimum. (pdf file)
7		2.6 Land schedule (for RF signed by DFO and civil soyam, Van panchayat and private nap land signed by DM).
8		2.7 Category wise (RF,civil soyam, Van panchayat and private nap land, Notified forest land etc.) land length, width and area in Ha. (pdf file)
9		2.8 Bar Chart with index (counter signed by DFO). (pdf file)
10		2.12 Road side/gap filling plantation estimate (by DFO) (pdf file)
11		2.13 Undertaking by the User Agency to bear the cost of Road side /gap filling plantation (by user agency) (pdf file)
12		2.14 Estimate of 100 trees plantation by DFO (less then 1.0 ha. cases) (pdf file)
13		2.15 Details of the trees with their scientific name in RF, Civil Soyam, Van Panchayat, Private Notified land and in Nap Land should be mentioned (with valuation of the trees to be felled) (0-10 dia trees will be mentioned as saplings). (pdf file) Tree count cases) (pdf file)
14		2.18 Certificate of felling minimum trees during the project work. (pdf file)
15		2.19 Muck disposal scheme (in prescribed format) (pdf file)

16		2.20 Whether project area is a part of National Park or sanctuary and airtal distance of the project from National Park or sanctuary signed by DFO. (pdf file)
17		2.23 No violation has taken place, FC Act. 1980 reg. (pdf file)
18		2.24 NOC from local Gram Sabhas. (pdf file)
19		2.27 Certificate- work has not been started reg. (pdf file)
20		2.28 Geologist Report (Govt. approved Geologist). (pdf file)
21		2.29 Task Force report
22		2.30 Standard Condition
23		2.31 Certificate by user agency for complying the condition imposed in Standard Condition (pdf file)
24		2.32 Certificate by user agency for complying the condition imposed in geologist report/Task force recommendation in hill areas (excluding drinking water
25		2.33 No historical/monumental or religious place will be effected certificate reg. (by DM/DFO) (pdf file)
26		2.34 Undertaking regarding no animal will be effected adversely by the project. (Pdf file)
27		2.35 Undertaking to provide alternative fuelwood, kerosene or LPG to labours involved in project. (Pdf file) adversely by the project. (Pdf file)
28		2.36 Benefited villages/Families/Population Certificate. (pdf file)
29		2.37 NPV calculation certificate as per Hon'ble Supreme court /MoEF orders by DFO (pdf file)
30		2.38 Undertaking of payment of NPV, if Hon'ble Supreme Court increases the rates of NPV (by user agency) (pdf file)
31		2.39 Cost of the forest land and lease rent certificate by DM. (pdf file)
32		Extra paper

33		2.16 Felling of Oak trees (if involves, inspection report of the concerning CF has to be provided). (pdf file)
34		2.17 If felling of trees is not involved, certificate by DFO in this regard. (pdf file)
35		2.44 Check list/Fact sheet

[Print page](#)

□