

कार्यालय अपर प्रमुख वन संरक्षक एवं नोडल अधिकारी, वन संरक्षण,
इन्दिरानगर फोरेस्ट कालोनी, उत्तराखण्ड, देहरादून।
संख्या **3524**/1जी-FP/UK/ROAD/12364/2015 देहरादून: दिनांक: **30** मई, 2015

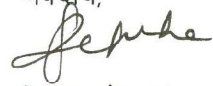
सेवा में,
अपर सचिव, वन
उत्तराखण्ड शासन

विषय:-जनपद अल्मोड़ा में नौला से थिरोली मोटर मार्ग निर्माण हेतु -
5.427 है0 वन भूमि हस्तांतरण FP/UK/ROAD/12364/2015

महोदय,

उपरोक्त विषयक वन भूमि हस्तांतरण प्रस्ताव संस्तुति सहित शासन को ऑनलाइन प्रेषित किया गया है जिसकी हार्ड कॉपी आवश्यक अग्रेत्तर कार्यवाही हेतु संलग्न कर विशेष पत्रवाहक के माध्यम से प्रेषित किया जा रहा है। प्रस्ताव 5 है0 से अधिक क्षेत्रफल का होने के कारण, सहमति की दशा में, प्रस्ताव पर सैद्धांतिक स्वीकृति हेतु भारत सरकार को प्रेषित करने का कष्ट करें।

भवदीय,



(एस.टी.एस.लेप्चा)

अपर प्रमुख वन संरक्षक
एवं नोडल अधिकारी

संलग्नक: उपरोक्तानुसार

संख्या : /1जी-FP/UK/ROAD/12364/2015 तददिनांकित

प्रतिलिपि:

1. प्रमुख वन संरक्षक, उत्तराखण्ड
2. मुख्य वन संरक्षक, कुमाऊँ, नैनीताल
3. वन संरक्षक, उत्तरी कुमाऊँ वृत्त, अल्मोड़ा
4. अपर सचिव, लोक निर्माण विभाग/पी0एम0जी0एस0वाई, उत्तराखण्ड शासन, देहरादून
5. जिलाधिकारी, अल्मोड़ा
6. प्रभागीय वनाधिकारी, अल्मोड़ा वन प्रभाग
7. अधिशासी अभियंता, पी0एम0जी0एस0वाई, द्वाराहाट, अल्मोड़ा

(एस.टी.एस.लेप्चा)

अपर प्रमुख वन संरक्षक
एवं नोडल अधिकारी

भाग IV

(नोडल अधिकारी अथवा प्रधान मुख्य वन संरक्षक अथवा अध्यक्ष, वन विभाग द्वारा
भरे जाने के लिए)

परियोजना का नाम:

जनपद अल्मोड़ा में नौला से थिरोली मोटर मार्ग निर्माण हेतु — 5.427 है० वन भूमि
हस्तांतरण FP/UK/ROAD/12364/2015

1. टिप्पणी के साथ प्रस्ताव को स्वीकार करने या अन्यथा के लिए राज्य वन विभाग की विस्तृत राय और निर्दिष्ट सिफारिशें। (राय देते समय, सम्बन्धित वन संरक्षक अथवा उप वन संरक्षक की प्रतिकूल टिप्पणी की सुस्पष्ट समीक्षा की जाय और विवेचनात्मक टिप्पणी दी जाय);

उपरोक्त योजना हेतु अल्मोड़ा वन प्रभाग में 5.427 है० सिविल वन भूमि का हस्तांतरण प्रस्तावित है जिसका अवलोकन करने पर पाया गया कि उपरोक्त मोटर मार्ग निर्माण हेतु उपरोक्त वन भूमि का सम्मिलित होना अनिवार्य है। प्रभागीय वनाधिकारी, अल्मोड़ा वन प्रभाग तथा वन संरक्षक, उत्तरी कुमाऊँ वृत्त, अल्मोड़ा द्वारा भी प्रस्ताव पर अपनी संस्तुति की है। अतः जनहित में, प्रस्ताव 5 है० से अधिक क्षेत्रफल का होने के कारण, प्रस्ताव पर सैद्धांतिक स्वीकृति हेतु भारत सरकार को प्रेषित करने की संस्तुति की जाती है।

हस्ताक्षर:



नाम व पदनाम: (एस०टी०एस०लेप्चा भा.व.से)

अपर प्रमुख वन संरक्षक, वन संरक्षण
एवं
नोडल अधिकारी, उत्तराखण्ड

तिथि : 20/05/2015

स्थान: देहरादून

सरकारी मोहर
अपर प्रमुख वन संरक्षक एवं नोडल अधिकारी
वन संरक्षण, भूमि सर्वेक्षण निदेशालय, उत्तराखण्ड
देहरादून

भाग—III

नौला से थिरोली मोटर मार्ग निर्माण – 10.50 किमी०

प्रस्ताव संख्या (12364/2015)

(सम्बन्धित वन संरक्षक द्वारा भरा जाना है)

14— स्थल, जहाँ की वन भूमि शामिल की गयी है क्या इसका सम्बन्धित वन संरक्षक ने निरीक्षण किया है? (हाँ/नहीं) यदि हाँ तो निरीक्षण की तारीख और किए गये प्रेक्षणों को, निरीक्षण नोट के रूप में संलग्न करें।	नहीं।
15— क्या सम्बन्धित वन संरक्षक भाग: ख में दी गयी सूचना और उप वन संरक्षक के सुझावों से सहमत है।	हाँ, सहमत।
16— प्रस्ताव की स्वीकृति या अन्यथा के बारे में सम्बन्धित वन संरक्षक की विस्तृत कारणों के साथ विशेष सिफारिशें।	जनहित में स्वीकृति हेतु संस्तुति की जाती है। प्रतिबन्ध यह होगा कि प्रश्नगत परियोजना में प्रभावित होने वाले 0—10 व 10—20 व्यास श्रेणी के सभी वृक्षों का प्रस्तावक विभाग द्वारा स्वयं के व्यय से निकटवर्ती उपलब्ध रिक्त क्षेत्रों में प्रत्यारोपण किया जायेगा तथा प्रत्यारोपित वृक्षों की सुरक्षा हेतु आवश्यक समुचित व्यवस्था भी सुनिश्चित की जायेगी।

दिनांक:— 29.05.2015

स्थान:— अल्मोड़ा।

(संतोष विजय शर्मा)

वन संरक्षक

उत्तरी कुमाऊँ वृत्त, उत्तराखण्ड, अल्मोड़ा

प्रारूप-3

भाग-2 (संबंधित उप वन संरक्षक द्वारा भरा जाएगा)

16. परियोजना या स्कीम की अवस्थिति

(i) राज्य/संघराज्यक्षेत्र उत्तराखण्ड

(ii) जिला जम्मू

(iii) जिला वन प्रभाग जम्मू वन प्रभाग जम्मू

(iv) पूर्वक्षेत्र के लिए उपयोग की जाने वाली प्रस्तावित वन भूमि का क्षेत्र 5.427

17. पूर्वक्षेत्र के लिए पहचानी गई वन भूमि की विधिक प्रारिथति: रिजर्व क्षेत्र में

18. अपवर्जन के लिए प्रस्तावित वन भूमि में उपलब्ध वनस्पति का ब्यौरा: नींद वृक्ष

(i) वन का प्रकार डीड फॉरेस्ट

(ii) वनस्पति का औसत पूर्ण धनत्व .2

(iii) प्रजातिवार स्थानीय या वैज्ञानिक नाम और गिराए जाने के लिए अपेक्षित वृक्षों की परिगणना सेलून है

(iv) पूर्वक्षेत्र के लिए उपयोग की जाने वाली वन भूमि के लिए कार्यकरण योजना का नुस्खा कोई नहीं

19. भूक्षरण के लिए पूर्वक्षेत्र हेतु उपयोग की जाने वाली वन भूमि की स्थलाकृति और क्षीणता पर संक्षिप्त टिप्पणी भूक्षरण की संभावना नहीं

20. वन भूमि की सीमा से पूर्वक्षेत्र के लिए उपयोग की जाने वाली प्रस्तावित वन भूमि की लगभग दूरी: 2.00 कि.मी.

21. वन्य जीव की दृष्टि से पूर्वक्षेत्र में उपयोग की जाने वाली प्रस्तावित वन भूमि की महत्ता: विशेष नहीं

(i) पूर्वक्षेत्र के लिए उपयोग की जाने वाली प्रस्तावित वन भूमि के लगभग विद्यमान वन्यजीव का ब्यौरा: महत्वपूर्ण वन्य जीव नहीं

(ii) क्या राष्ट्रीय उद्यान, वन्यजीव अभ्यारण जैव क्षेत्र आरक्षण, व्याघ्र रिजर्व, हाथी कोरीडोर वन्यजीव अल्पवास गलियारे आदि के भाग का निर्माण करते हैं (यदि ऐसा है तो क्षेत्र के ब्यौरे और उपाबद्ध किए जाने में मुख्य वन्य जीव वार्डन की और टीका टिप्पणियों उपाबद्ध की जाए) नहीं

(iii) क्या किसी राष्ट्रीय उद्यान, वन्यजीव अभ्यारण जैव क्षेत्र आरक्षण व्याघ्र रिजर्व, हाथी गलियारे पूर्वक्षेत्र के लिए उपयोग की जाने वाली प्रस्तावित वन भूमि की सीमा से दस कि.मी. के भीतर अवस्थित है। (यदि ऐसा है, तो क्षेत्र के ब्यौरे और मुख्य वन्य जीव वार्डन की टीका-टिप्पणियों उपाबद्ध की जाए) नहीं

(iv) क्या राष्ट्रीय उद्यान, वन्य जीव अभ्यारण जैव क्षेत्र आरक्षण व्याघ्र रिजर्व, हाथी गलियारे वन्य जीव उत्प्रवास आदि पूर्वक्षेत्र के लिए उपयोजित की जाने वाली प्रस्तावित वन भूमि की सीमा से एक कि.मी. के भीतर अवस्थित है। (यदि ऐसा है, तो क्षेत्र के ब्यौरे और मुख्य वन्य जीव वार्डन की टीका-टिप्पणियों उपाबद्ध की जाए) नहीं

(v) क्या क्षेत्र में वनस्पति और जीव जंतु के अलग या खतरे में अलग किस्म के खतरे की प्रजातियां हैं, यदि हैं तो उसके ब्यौरे नहीं

22. क्या क्षेत्र में कोई संरक्षित पुरातत्वीय या विरासत स्थल या प्रतिरक्षात्मक स्थापन या कोई महत्वपूर्ण संस्मारक अवस्थित है (यदि ऐसा है तो उपाबद्ध किए जाने के लिए सक्षम प्राधिकारी से अनापत्ति प्रमाण-पत्र (एन ओ सी) के साथ उसका ब्यौरा दें) नहीं

23. पूर्वक्षेत्र के लिए उपयोग की जाने वाली प्रस्तावित वन भूमि के विस्तार की युक्तियुक्तता के बारे में टीका टिप्पणियां दें: विस्तार हेतु प्रथम से वन भूमि अस्तान्तरित प्रस्ताव प्रस्तुत किया जाना होगा

(i) क्या भाग- 1 के पैरा 6 और पैरा 7 में प्रयोक्ता अभिकरण द्वारा यथाप्रस्तावित वन भूमि की अपेक्षा अपरिहार्य हैं और परियोजना के लिए अति न्यूनतम है। अपरिहार्य एवं न्यूनतम वन भूमि है

(ii) यदि नहीं तो वन भूमि के सिफारिश किए गए क्षेत्र जिसके पूर्वेक्षण के लिए उपयोग किया जा सकता है। हाँ

24. किए गए अतिक्रमण के ब्यौरे :

(i) क्या अधिनियम या अधिनियम के अधीन मार्गदर्शक सिद्धांतों के अतिक्रमण में किसी कार्य को किया गया है (हां/नहीं)

(ii) यदि हां, की गई कार्य अवधि, अतिक्रमण में अंतर्वर्तित वन भूमि, अतिक्रमण के लिए उत्तरदायी व्यक्ति (यों) का नाम, पते और पदनाम सहित अतिक्रमण के ब्यौरे और अतिक्रमण के लिए उत्तरदायी के लिए उत्तरदायी व्यक्ति (यों) के विरुद्ध की गई कार्यवाही नहीं

(iii) क्या अतिक्रमण में कार्य अब भी प्रगति में है (हां/नहीं)

25. क्षतिपूरक वनरोपण स्कीम के ब्यौरे :

(i) क्षतिपूरक वनरोपण बढ़ाने के लिए पहचान की गई वन भूमि की विधिक प्रास्थिति। रिविजल रीजन वन भूमि

(ii) अवस्थिति, सर्वेक्षण या कम्पार्टमेंट या खसरा संख्या क्षेत्र और क्षतिपूरक वनरोपण क्षेत्र के लिए पहचान किए गए गैर वन क्षेत्र या अवनत वन जैसे ब्यौरे दें। रिविजल टेंव सोपन वन भूमि

(iii) क्षतिपूरक वनरोपण क्षेत्र के लिए पहचान किए गए गैर वनीकरण या अवनत वन दर्शित करने वाले 1:50,000 माप के मूल में स्थल परत भारत का सर्वेक्षण और सामीप्य वन सीमाएं संलग्न है। हाँ

(iv) रोपित की जाने वाली प्रजातियों कार्यन्वयन अभिकरण, समय सूची, लागत संरचना आदि सहित क्षतिपूरक वनरोपण स्कीम के ब्यौरे संलग्न हैं (हां/नहीं)।

(v) क्षतिपूरक वनरोपण स्कीम के लिए कुल वित्तीय उपरिव्यय : संलग्न है

(vi) क्या क्षतिपूरक वनरोपण के लिए और प्रबंधन के दृष्टिकोणों से पहचान किए गए क्षेत्र की युक्तियुक्तता के बारे में संबद्ध उपवन संरक्षक से प्रमाण-पत्र संलग्न हैं (हां/नहीं)।

26. वनस्पति और जीव जंतु पर प्रस्तावित क्रियाकलापों के समाधात से सम्बन्धित महत्वपूर्ण तथ्य प्रकाश में लाने वाले उप वन संरक्षक की स्थल निरीक्षण रिपोर्ट संलग्न है (हां/नहीं)।

27. स्वीकृति या अन्यथा कारणों के साथ प्रस्ताव के लिए उप वन संरक्षक की विनिर्दिष्ट सिफारिशों

स्वीकृति स्वीकृति की जाती है

स्थान: अलमोड़ा

तारीख: 26-5-2015

हस्ताक्षर

नाम

श्रीसकीस मुदा

**प्रभागीय वनाधिकारी,
अलमोड़ा वन प्रभाग, अलमोड़ा**

SITE INSPECTION REPORT- NOT BELOW THE RANK OF DCF
(for the forest land to be diverted under FCA)

- 5.1 A proposal has been received by this office from डी.एच.डी. पी.एम.डी.एस.वाई. for diversion under FCA-1980 of 5.427 ha of forest land for non-forestry purpose. The project envisages the of forest land for construction of गैलरी से सिमेंटी. मी. मशीन the sit inspection of the land involved in the proposal has been done by me on dated 24-5-2015.
- 5.2 On inspection of the site it is found that the land required by the user agency is a RF/PF/un-classed/ other forests measuring 5.427 ha.
- 5.3 The requirement of forest land as proposed by the used agency in co 1.2 part-1 is unavoidable and is barest minimum required for the project.
- 5.4 Whether any rare/endangered/unique species of flora found in the area. If, so the details there of :- **No**
- 5.5 xx Whether any protected archeological/heritage/site/defence establishment or any other important monument is located in the area, if, so the details thereof with NOC from competent authority, if required **No**
- a) ☒ The user agency has not violated the provisions of forest (Conservation) Act, and 1980 and no work has been started without proper sanction.
- b) ☒ It has been found that the user agency tha violated (Conservation) Act, and 1980 provisions. A details report as per para 1.9 of chapter 1, para C of Hand book of forest (Conservation) Act, 1980 attached.
- Specific recommendation for acceptance of otherwise of the proposal.

(नोट:- प्रभागीय वनाधिकारी द्वारा यहाँ पर प्रस्ताव के सम्बन्ध में अपनी संस्तुति/टिप्पणी आवश्यक रूप से अंकित की जाय।)

Place अल्मोड़ा
Date 24-5-2015

(Signature)

Name प्रेम कुमार
Designation प्रभागीय वनाधिकारी,
Office बन्मोड़ा वन प्रभाग, अल्मोड़ा

N.B
Diverted.

x State the purpose for which the forest land is proposed to be

xx out of (a) and (b) tick the option which is applicable and cross the option which is not applicable

As per letter number 2-2/2000 FC dated 16-10-2000 from ministry of Environment & Forest Government of india for proposal involving less then 40 hectares of forest land, the site inspection report from DCF is required and for proposal involving more the 40 hectares of forest land site inspection report from the conservator of forests is required.

PART-II

(To be filled by the concerned Deputy Conservator of Forest)

State Serial No. of proposal : UK-0404/2015

1. Location of the project/Scheme : Uttarakhand

- (i) State / Union Territory : Uttarakhand
- (ii) District : Almora
- (iii) Forest Division : Almora
- (iv) Area of forest land proposed for diversion (in ha.) : 5.427
- (v) Category : Road

2. Legal status of forest land proposed for diversion :

S. No.	Division	Forest Land(ha.)	Legal Status
1	Almora	5.427	Civil Soyam land

Division 1. : Almora

3. District wise area to be diverted in the division :

S. No.	District	Area(ha.)
1	Almora	5.427

4. Details of Vegetation available in the forest land proposed for diversion :**(ii) Density of vegetation**

S. No.	Area(in ha.)	Density	Eco-Class
1	5.427	0.2	Eco 5

S. No.	Scientific Name	Local Name	(31-60)cm.	(61-90)cm.	(91-120)cm.	(121-150)cm.	(>150)cm.
1	Pinus roxburghii	Chir	6	24	24	12	20
2	Mangifera Indica	Aaam			1		
3	Albezzia Labbeck	Siras		2			

5. Working plan prescription for the forest land proposed for diversion : No Data**6. Brief note on vulnerability of the forest area to erosion : There is no possibility on soil erosion****7. Approximate distance of the proposed site for diversion from boundary of forest(in km.) : 2****8. Significance of the forest land proposed for diversion from wildlife point of view :**

- (i). **Details of wildlife present in and around the forest land proposed for diversion : No wild life exists in the area**
- (ii). **Whether forms part of national park, wildlife sanctuary, biosphere reserve, tiger reserve, elephant corridor, wildlife migration corridor etc. : No**
- (iii). **Whether the forest land proposed for diversion is located within eco-sensitive zone(ESZ) of the Protected Area notified under Wildlife(Protection) Act,1972 (Note: In case, ESZ of a Protected Area is not notified,then,10kms distance from boundary**

of the Protected Area should be treated as ESZ): No

(iv). Whether any national park, wildlife sanctuary, biosphere reserve, tiger reserve, elephant corridor, wildlife migration corridor etc., is located within 1 Km. from boundary of the forest land proposed for diversion : No

(v). Whether any rare/endangered/unique species of flora and fauna found in the area : No

9.

Details of any protected archaeological/heritage site/defence establishment or any other important monument located in the area, if any :

(i). Whether any protected archaeological/heritage site/defence establishment or any other important monument is located in the area : No

10. Comment as to the reasonability of the extent of the forest land proposed for diversion :

(i). Whether the requirement of forest land as proposed by the user agency is unavoidable and bare minimum for the project : Yes

11. Details of violation(s), if any ,committed :

(i). Whether any work in violation of the Act or guidelines issued under the Act has been carried out : No


12. Whether work in violation is still in progres(Yes/No) : No Data

13. Details of compensatory afforestation scheme :

(ii). Total Financial Outlay for C.A: 14.16

(iii). Whether the land identified by User Agency is suitable for CA and from managementpoint of view?: Yes

(iv). Copy of certificate regarding suitability of land identified for CA and from management point of view: 

(v). Copy of detailed CA scheme including species to be planted,implementing agency,time schedule,cost structure etc.: 


Additional information Details :

S. No.	Documents	Remarks
NIL		

14. District Profile :

S.no	District Name	Geographical area of the district (in ha.)	Forest area of the district (in ha.)	Total forest area diverted since 1980 (in ha.)	No. of Approved Cases	Forest Land including penal C.A. (in ha.)	Progress of compensatory afforestation as on(date)	A) Forest land (in ha.)	B) Non-forest land (in ha.)
1	Almora	368930	130949	971.5016	543	1944.664	26/05/2015	1342.643	0



15. Site inspection report of the DFO/CCF/Nodal Officer highlighting important facts pertaining to the forest land :

Division Name	Circle	Site inspected By	Whether site inspected	No. of times site visited	Site inspection report	Date of visit
Almora	North Kumaun	DFO	Yes	One		24/05/2015

	North Kumaun	CF	No		No Data	
--	--------------	----	----	--	---------	--

(Specific recommendation of the DFO/CCF/Nodal Officer with(Part II,III & Part IV))

16. Specific recommendation of the DFO/CCF/Nodal Officer for acceptance or otherwise of the proposal with reason :

Division	Circle	Recommendation By	Recommendation	Reason	Letter	Whether CF agreed
Almora	North Kumaun	DFO	Recommended	The Project will benefit 4 Villages and 606 Peoples.		
	North Kumaun	CF	Recommended	This proposal under PMGSY is in Public Interest. As per Proposal a population of 606 of 4 villages will be benefited. Hence recommended		Yes

Print page

□

FORM - A

Form for seeking prior approval of Central Government under section 2 of the Forest(Conservation) Act,1980 for Diversion of fresh forest area

PART - I

(To be filled up by User Agency)

A. General Details

A- 1. Project Details

(i). **Proposal No. :** FP/UK/ROAD/12364/2015

(ii). **Name of Project for which Forest Land is required :** Construction of Naula to Thiroli Motor Road under PMGSY, length 10.50 km. in Dist. Almora, Legislative assembly Area Dwarahat.

(iii). **Short narrative of the proposal and Project/scheme for which the forest land is required :** New Construction work of Road.

(iv). **State :** Uttarakhand

(v). **Category of the Project :** Road

(vi). **Shape of forest land proposed to be diverted :** Linear

(vii). **Estimated cost of the Project(Rupees in lacs) :** 896

(viii). **Total Area of Forest Land proposed for diversion(in ha.):** 5.427

(ix). **Total Area of Non-Forest Land proposed for diversion(in ha.):** 4.023

(x). **Total period for which the forest land is proposed to be diverted(in years):** NIL

A- 2. Details of User Agency

(i). **Name :** PMGSY

(ii). **Address1 :** E.E. PMGSY DIV. PWD. Dwarahat

(iii). **Address2 :** NIL

(iv). **State :** Uttarakhand

(v). District : Almora

(vi). Pin : 263653

(vii). Landmark : Dwarahat

(viii). Email address : eepmgsypwddwarahat@gmail.com

(ix). Landline Telephone No. : 244171

(x). Fax No. : NIL

(xi). Mobile No. : 9410364031

(xii). Website (if any) : NIL

(xiii). Details of Proposals seeking prior approval of Central Government under the Act for diversion of forest land submitted by the User Agency in the past

List of proposal submitted in Past							
S.no	Proposal Status.	Proposal No.	Moef File No.	Area Proposed for Diversion(Ha.)	Area Diverted(Ha.)	Date of In-Principle Approval	Date of Final Approval
NIL							

(xiv). Legal status of User Agency : State Government

A- 3. Details of Person Making Application

(i). First Name: Rajendra

(ii). Middle Name: Lal

(iii). Last Name: Sah

(iv). Gender: Male

(v). Designation: Assistant Engineer

(vi). Address 1: E.E. PMGSY DIV. PWD. Dwarahat

(vii). Address 2: NIL

(viii). State: Uttarakhand

(ix). District: Almora

(x). Tehsil: Dwarahat

(xi). Pin: 263653

(xii). Landmark: Dwarahat

(xiii). Email Address: eepmgsypwddwarahat@gmail.com

(xiv). Landline Telephone No.: 244171

(xv). Fax No.: NIL

(xvi). Mobile No.: 9410364031

(xvii). Copy of documents in support of the competence/authority of the person making this application to make application on behalf of the User

Agency:



B. Details of land required for the Project

B- Details of proposal seeking prior approval of Central Government under the Act for diversion of forest land for the Project already submitted in
1. the past

(i). Whether any proposal seeking prior approval of Central Government under the Act for diversion of forest land required for the project has been submitted in the past?. : No

B-
2. Details of forest land proposed to be diverted

B-2.1 Details of Divisions involved

Details of Divisions involved			
S.no	Division Name	Forest Land(ha.)	Non-Forest Land(ha.)
1.	Almora	5.427	4.023

B-2.2 Details of Districts involved

District wise breakup			
S.no	District Name	Forest Land(ha.)	Non-Forest Land(ha.)
1.	Almora	5.427	4.023

B-2.3 Village wise breakup






Villages wise breakup			
-----------------------	--	--	--

S.no	Village	Forest Land(ha.)	Non-Forest Land(ha.)
1	Jaithkhola	1.125	1.062
2	Ganiya	0.873	1.692
3	Sayotra	1.584	1.269
4	Thirola	1.845	0


B-2.4 Component wise breakup

Component wise breakup			
S.no	Component	Forest Land(ha.)	Non-Forest Land(ha.)
1	Area of actual road cutting	4.221	3.129
2	Area diverted but no cutting involved	1.206	0.894

C. Maps of forest land proposed to be diverted

Division 1. : Almora										
(i). Area of forest land proposed to be diverted(in ha.) : 5.427										
(ii). : Linear										
(b). No. of Segments : One										
<table border="1"> <thead> <tr> <th colspan="3">Segment wise details</th> </tr> <tr> <th>Segments</th><th>Segment Area(in ha.)</th><th>Kml File of Segments</th></tr> </thead> <tbody> <tr> <td>1.</td><td>5.427</td><td>  View File </td></tr> </tbody> </table>		Segment wise details			Segments	Segment Area(in ha.)	Kml File of Segments	1.	5.427	 View File
Segment wise details										
Segments	Segment Area(in ha.)	Kml File of Segments								
1.	5.427	 View File								
(iii). Copy of Survey of India Toposheet indicating boundary of forest land proposed to be diverted: 										
(iv). Scanned copy of the Geo-referenced map of the forest land proposed to be diverted prepared by using GPS or Total Station: 										

D. Justification for locating the Project in forest land and details of alternatives examined:

(i). Copy of note containing justification for locating the Project in forest land: 

(ii). Whether a copy of map indicating location of alternative examine is required to be provided: Yes

(a). Copy of map indicating location of alternative examined: 

E. Employment likely to be generated

(i). Whether the Project is likely to generate employment?: Yes

(ii). Permanent/Regular Employment(Number of persons): 250

(iii). Temporary Employment(Number of person-days): 300

F. Displacement of People due to the Project, if any

(i). Whether Project involves displacement?: No

G. Details of Cost-Benefit analysis for the Project

(i). Whether the Project requires Cost-Benefit analysis?: Yes

(a). Copy of Cost-Benefit analysis:



H. Status of Environmental Clearance

(i). Whether the Project requires Clearance under the Environment (Protection) Act 1986? : No

I. Status of Wildlife Clearance

(i). Whether the Project or a part thereof is located in any Protected Area or their Eco sensitive zone? : No

J. Applicability of special provisions governing Scheduled Areas

(i). Whether the Project or a part thereof is located in a Scheduled Area? : No

K. Status of settlement of rights under the Forest Rights Act, 2006 on the forest land proposed to be diverted

(i). Whether the process for settlement of Rights under the Forest Rights Act, 2006 on the forest land proposed to be diverted has been completed? : Yes

(a). Copy of documentry evidence in support of settlement of rights under the Forest Rights Act, 2006 on the forest land proposed to be diverted:



L. Details of land identified for Compensatory Afforestation





(i). Whether non-forest or Revenue forest land is required to be provided by


User Agency?: Yes


(ii). Whether the area of non-forest land or Revenue forest land required to be provided by User Agency for raising Compensatory Afforestation is less than area of forest land proposed to be diverted ?: No

(iii). No. of districts involved for raising Compensatory Afforestation: 1




(iv). No. of patches: One


























District 1. : Almora	
(a). Village:	kalnoo
(b). Area(in ha.):	65.761
(c). Copy of KML file of the patch:	 View File
(d). Khasra details:	11 no. attached
(e). Present owner:	Others
(f). Copy of ownership proof:	
(g). Copy of Mou/agreement executed between the Present owner and the User Agency:	
(h). Copy of non encumbrance certificate for the forest land:	





(v). Scanned copy of the map of the land identified for creation of Compensatory Afforestation prepared by using GPS or Total Station: 

(vi). Copy of Survey of India Toposheet in 1:50,000 scale indicating location of the land identified for creation of Compensatory Afforestation: 

Additional information Details

Documents		
S.No	Documents	Remarks
1		2.1- A short Narrative
2		2.2- Administrative sanction
3		2.3- Joint Inspection Report

4		2.4- Comparative Chart
5		2.5- Certificate from the DM
6		2.6- Land Schedule
7		2.7- Category wise land Length, width and area in Ha.
8		2.8- Bar Chart
9		2.9- Compensatory afforestation Scheme
10		2.10- Certificate regarding suitability of indentified land for CA
11		2.11- Cost of CA
12		2.13- Cost of Road side/gap filling plantation
13		2.15- Details of the trees with their Scientific name
14		2.16- Felling of Oak trees
15		2.18- Certificate of felling minimum trees during the project work.
16		2.19- Muck disposal scheme
17		2.20- Project area is a part of national park or sanctuary and airal distance of the project form national park.
18		2.23- No violation has taken place FC Act 1980 reg.
19		2.24- Noc from local gram sabhas
20		2.27- Certificate – work has not been started.
21		2.28- Geologist report
22		2.29- Task force report
23		2.30- Standard condition
24		2.31- Certificate for complying the condition imposed in standard condition.
25		2.32- Certificate for complying the condition imposed in geologist report/Task force recommendation in hill areas.
26		2.33- No historical/monumental or religious place will be effected certificate
27		2.34- Certificate - No animal will be effected
28		2.35- undertading to

		provide alternative fuelwood, kerosene or LPG to labours involved in project.
29		2.36- Benefited villages/Families/Population Certificate.
30		2.37- NPV Calculation certificate.
31		2.38- Payment of NPV if Hon'ble supreme court increases the rates of NPV.
32		2.44- Check list/Fact sheet.

[Print page](#)

□