


कार्यालय अपर प्रमुख वन संरक्षक एवं नोडल अधिकारी, वन संरक्षण,  
इन्दिरानगर फोरेस्ट कालोनी, उत्तराखण्ड, देहरादून।  
संख्या : 3811 / 1जी-FP/UK/ROAD/10372/2015 देहरादून: दिनांक: 30 जून, 2015

सेवा में,  
अपर सचिव, वन  
उत्तराखण्ड शासन

विषय:-जनपद रुद्रप्रयाग में जैली-मरगौव-तैला मोटर मार्ग निर्माण हेतु  
- 0.7425 है० वन भूमि हस्तांतरण FP/UK/ROAD/10372/2015

महोदय,

उपरोक्त विषयक वन भूमि हस्तांतरण प्रस्ताव संस्तुति सहित शासन को ऑनलाइन प्रेषित किया गया है जिसकी हार्ड कॉपी आवश्यक अग्रेत्तर कार्यवाही हेतु संलग्न कर विशेष पत्रवाहक के माध्यम से प्रेषित किया जा रहा है। प्रस्ताव 1 है० से कम क्षेत्रफल तथा प्रति है० 50 से कम अनुपात में वृक्ष प्रभावित होने के कारण सहमति की दशा में प्रस्ताव पर सैद्धान्तिक स्वीकृति राज्य सरकार स्तर से प्रदान करने का कष्ट करें।

भवदीय,  
  
(एस०टी०एस०लेप्चा)  
अपर प्रमुख वन संरक्षक  
एवं नोडल अधिकारी

संलग्नक: उपरोक्तानुसार

संख्या : / 1जी-FP/UK/ROAD/10372/2015 तददिनांकित

प्रतिलिपि:

1. प्रमुख वन संरक्षक, उत्तराखण्ड
2. मुख्य वन संरक्षक, गढ़वाल, पौड़ी
3. वन संरक्षक, गढ़वाल वृत्त, पौड़ी
4. अपर सचिव, लोक निर्माण विभाग/पी०एम०जी०एस०वाई, उत्तराखण्ड शासन, देहरादून
5. जिलाधिकारी, रुद्रप्रयाग
6. प्रभागीय वनाधिकारी, रुद्रप्रयाग वन प्रभाग
7. अधिशासी अभियंता, प्रा०ख०, लो०नि०वि०, रुद्रप्रयाग

(एस०टी०एस०लेप्चा )  
अपर प्रमुख वन संरक्षक  
एवं नोडल अधिकारी

## भाग IV

(नोडल अधिकारी अथवा प्रधान मुख्य वन संरक्षक अथवा अध्यक्ष, वन विभाग द्वारा भरे जाने के लिए)

परियोजना का नाम:

जनपद रुद्रप्रयाग में जैली-मरगौव-तैला मोटर मार्ग निर्माण हेतु - 0.7425 है० वन भूमि हस्तांतरण FP/UK/ROAD/10372/2015

1. टिप्पणी के साथ प्रस्ताव को स्वीकार करने या अन्यथा के लिए राज्य वन विभाग की विस्तृत राय और निर्दिष्ट सिफारिशें। (राय देते समय, सम्बन्धित वन संरक्षक अथवा उप वन संरक्षक की प्रतिकूल टिप्पणी की सुस्पष्ट समीक्षा की जाय और विवेचनात्मक टिप्पणी दी जाय):

उपरोक्त योजना हेतु रुद्रप्रयाग वन प्रभाग में 0.7425 है० सिविल वन भूमि का हस्तांतरण प्रस्तावित है जिसका अवलोकन करने पर पाया गया कि उपरोक्त मोटर मार्ग निर्माण हेतु उपरोक्त वन भूमि का सम्मिलित होना अनिवार्य है। प्रभागीय वनाधिकारी, रुद्रप्रयाग वन प्रभाग तथा वन संरक्षक, गढ़वाल वृत्त, पौड़ी द्वारा भी प्रस्ताव पर अपनी संस्तुति की है। अतः जनहित में, प्रस्ताव 1 है० से कम क्षेत्रफल तथा प्रति है० 50 से कम अनुपात में वृक्ष प्रभावित होने के कारण, प्रस्ताव पर सैद्धान्तिक स्वीकृति राज्य सरकार स्तर से प्रदान करने की संस्तुति की जाती है।

हस्ताक्षर:

नाम व पदनाम: (एस०टी०एस०लेप्चा भा.व.से)

अपर प्रमुख वन संरक्षक, वन संरक्षण एवं

नोडल अधिकारी, उत्तराखण्ड

अपर प्रमुख वन संरक्षक एवं नोडल अधिकारी

सरकारी मोहल्ले संरक्षण, भूमि सर्वेक्षण निदेशालय, उत्तराखण्ड देहरादून

तिथि : 30/06/2015

स्थान: देहरादून

प्रपत्र-2.2

PART-III

(सम्बन्धित वन संरक्षक द्वारा भरा जाना)

प्रोजेक्ट संख्या-FP/UK/Road/10372/2015

परियोजना का नाम- जनपद रुद्रप्रयाग में राज्य योजना के अन्तर्गत जैली-मरगांव-तैला मोटर मार्ग के निर्माण हेतु 0.7425 है० वन भूमि का हस्तान्तरण प्रस्ताव।

1.	स्थल जहाँ की वन भूमि शामिल की गई है। क्या इसका सम्बन्धित वन संरक्षक ने निरीक्षण किया है? (हाँ/नहीं) यदि हाँ तो निरीक्षण की तारीख और किए गये प्रेक्षणों को निरीक्षण नोट के रूप में संलग्न करें।	नहीं,
2.	क्या सम्बन्धित वन संरक्षक भाग-ख में दी गई सूचना और उप वन संरक्षक के सुझावों से सहमत है?	सहमत, परियोजना क्षेत्र में चीड़ प्रजाति के कुल 22 वृक्ष प्रभावित हो रहे हैं।
3.	प्रस्ताव की स्वीकृति या अन्यथा के बारे में सम्बन्धित वन संरक्षक की विस्तृत कारणों के साथ विशेष सिफारिशें।	जनहित में स्वीकृति की जाती है।

दिनांक 23-08-2015

स्थान चोड़ी

हस्ताक्षर.....

(जी. सोनार)  
नाम वन संरक्षक

गणेशदास वृत्त  
कल्याणखण्ड पोड़ी



- पास के वन क्षेत्र से इसकी दूरी, भू-खण्डों की संख्या, प्रत्येक भू-खण्डों की संख्या, प्रत्येक भू-खण्ड का आकार।
- ii. प्रतिपूरक वनीकरण के लिए अभिनिर्धारित वनेत्तर क्षेत्र/अवकमित वन क्षेत्र, आस-पास की वन सीमाओं को दर्शाता मैप। संलग्न है।
- iii. रोपित की जाने वाली प्रजातियों सहित प्रतिपूरक वनीकरण स्कीम के विवरण, कार्यान्वयन एजेंसी, समय अनुसूची लागत ढाचा आदि। संलग्न है।
- iv. प्रतिपूरक वनीकरण स्कीम के लिए कुल वित्तीय परिव्यय। संलग्न है।
- v. प्रतिपूरक वनीकरण के लिए अभिनिर्धारित क्षेत्र की उपयुक्तता के बारे में और प्रबन्धकीय दृष्टिकोण से संक्षम प्राधिकरण से प्रमाण-पत्र (सम्बन्धित उप वन संरक्षक द्वारा हस्ताक्षरित किया जाए)। संलग्न
- 11- जिला वन संरक्षक की स्थल निरीक्षण रिपोर्ट विशेषतः उपर्युक्त कालम 7 (xi, xii) 8 और 9 में पूछे गये तथ्यों को दर्शाते हुए (संलग्न करें) संलग्न है।
- 12- प्रभाग/जिला प्रोफाइल वन प्रभाग रुद्रप्रयाग।
- i. जिला का भौगोलिक क्षेत्र। 1984 वर्ग किमी०
- ii. जिला का वन क्षेत्र। 1790.995 वर्ग किमी०
- iii. मामलों की संख्या सहित 1980 से वनेत्तर प्रयोग में लाया गया कुल क्षेत्र। 580.852hae. 145case.
- iv. 1980 से जिला/प्रभाग में निर्धारित कुल प्रतिकूल वनीकरण 227.29 hae.
- (क) दण्ड के रूप में प्रतिपूरक वनीकरण सहित वन भूमि X
- (ख) वनेत्तर भूमि पर 327.29 hae.
- v. .... तक प्रतिपूरक वनीकरण में हुयी प्रगति X
- (क) वन भूमि पर
- (ख) वनेत्तर भूमि पर
- 13- प्रस्ताव को स्वीकृत करने अथवा प्रस्ताव अन्यथा लेने के सम्बन्ध में उप वन संरक्षक की विशेष सिफारिश। प्रकरण रुद्रप्रयाग वन प्रभाग से सम्बन्धित है। अतः जनहित में सिफारिश की जाती है।

दिनांक.....

स्थान-रुद्रप्रयाग

उपप्रभागीय वनाधिकारी  
जखोली वन प्रभाग  
रुद्रप्रयाग

हस्ताक्षर

नाम

सरकारी मो. प्रभागीय वनाधिकारी  
रुद्रप्रयाग वन प्रभाग  
रुद्रप्रयाग



(सम्बन्धित उप वन संरक्षक द्वारा भरा जाना है)

## परियोजना/स्कीम का स्थान

प्रस्ताव की राज्य कम संख्या.....

जगपद रुद्रप्रयाग के वि०ख० जखोली में  
मुख्यमन्त्री घोषणा के अन्तर्गत जैली-मरगांव  
-तैला मोटर मार्ग के नव निर्माण हेतु वन  
भूमि हस्तान्तरण प्रस्ताव।

- |       |   |   |
|-------|---|---|
| i)    | राज्य/संघ शासित क्षेत्र   | उत्तराखण्ड  |
| ii)   | जिला  | रुद्रप्रयाग।  |
| iii)  | वन प्रभाग   | रुद्रप्रयाग   |
| iv)   | वनेत्तर प्रयोग के लिए प्रस्तावित वन भूमि का क्षेत्रफल (है० में)   | 1.4850 है०  |
| v)    | वन की कानूनी स्थिति   | 0.7425 है० सिविल सोयम भूमि<br>0.0000 है० आरक्षित वन भूमि<br>1.9575 है० नाप भूमि |
| vi)   | हरियाली का घनत्व  | 0.001   |
| vii)  | प्रजातिवार (वैज्ञानिक नाम) और परिधि श्रेणीवार वृक्षों की परिगणना (संलग्न की जाए)। सिंचाई/जलीय परियोजनाओं के सम्बन्ध में एफ०आर०एल० - 8 मी० पर परिगणना भी संलग्न किए जाए  | सूची में संलग्न है।   |
| viii) | भूक्षरण के लिए वन क्षेत्र की संवेदनशीलता पर संक्षिप्त टिप्पणी।  | भूक्षरण की सम्भावना नहीं है।  |
| ix)   | वनेत्तर प्रयोग के लिए प्रस्तावित स्थल की वन की सीमा से अनुमानित दूरी  | 2.00 किमी०  |
| x)    | क्या फार्म राष्ट्रीय उद्यान, वन्य जीव अभ्यारण्य जैवमण्डल रिजर्व, बाघ रिजर्व, हाथी कारीडोर आदि का भाग है (यदि हां, क्षेत्र का ब्यौरा और प्रमुख वन्य जीव बार्डन की टिप्पणीयाँ अनुबन्धित की जाए)                     | नहीं  |
| xi)   | क्या क्षेत्र में वनस्पति और प्राणिजात की दुर्लभ/संकटापन्न/विशिष्ट प्रजातियाँ पाई जाती है यदि हां/तो तत्सम्बन्धी ब्यौरा दें।   | नहीं  |
| xii)  | क्या कोई सुरक्षित पुरातत्वीय/पारम्परिक स्थल/रक्षा प्रतिष्ठान और कोई अन्य महत्वपूर्ण स्मारक क्षेत्र में स्थित है, यदि हां तो तत्सम्बन्धी ब्यौरा सक्षम प्राधिकरण से अनापत्ति प्रमाण-पत्र के साथ यदि अपेक्षित हो, या | नहीं।   |
| 8-    | प्रयोक्ता एजेन्सी द्वारा भाग-1 कालम 2 में प्रस्तावित वन भूमि आवश्यकता परियोजना के लिए अपरिहार्य और न्यूनतम है। यदि नहीं, तो जांचे गए विकल्पों के ब्यौरों के साथ मदवार संस्तुत क्षेत्र क्या है।                    | प्रस्तावित मार्ग हेतु दो संरक्षण उपलब्ध है।                                     |
| 9-    | क्या अधिनियम के उल्लंघन में कोई कार्य किया गया है (हाँ/नहीं) यदि हाँ, तो कार्य की अवधि, दोषी अधिकारियों पर की गयी कार्यवाही सहित कार्य का ब्यौरा दें तथा उल्लंघन सम्बन्धी कार्य अभी भी चल रहे हैं।                | लागू नहीं   |
| 10-   | प्रतिपूरक वनीकरण स्कीम का ब्यौरा:-  |   |
| i.    | प्रतिपूरक वनीकरण के लिए अभिनिर्धारित वनेत्तर क्षेत्र/अवकमित वन क्षेत्र, आरा-  |   |



**SITE INSPECTION NOTE BELOW THE RANK OF DCF**  
(for the forest land to be diverted under FCA)

A proposal has been received by this office from **Executive Engineer Provincial Division P.W.D. Rudraprayag** (for diversion under FCA-1980) of 2.700 ha. of forest land non-forestry purpose. The Project envisages the use of forest land for construction of **Jaili-Margaon-Taila Motor Road**. The site inspection of the land involved in the proposal has done by me on dated .....

On inspection of the site, it is found that the land required by the user agency is a RF/PF/un-classed/Protect forest measuring 0.7425 ha.

The requirement of forest land as proposed by the user agency in Col. 2 part-I is unavoidable and is base minimum required for the project. **yes**

Whether any rare/endangered/unique species of flora and fauna found in the area. If, so the details there of :- **No**

Whether any protected archeological/heritage site/defense establishment or any other important monuments is located in the area, if, so the details there of with NOC from competent authority, if required :- **No**

a) The user agency has not violated the provisions of forest. (Conservation), Act 1980 and no work has been started without proper sanction. **yes**

b) It has been found that the user agency has violated the forest (Conservation), Act 1980 provisions. A detail report as per para 1.9 of chapter 1, Para C of Handbook of forest (Conservation) Act, 1980 is attached. **No**

Specific recommendation for acceptance or otherwise of the proposal.

**Recommended in the public interest.**

(Signature)

Place ..... **Rudraprayag**  
Date .....

**उपप्रभागीय वनाधिकारी**  
**जखोली उप वन प्रभाग**  
**रुद्रप्रयाग**

Name ..... **(Kishan Chand)**

Designation ..... **D. F. O.**

Office Seal. **प्रभागीय वनाधिकारी**

**रुद्रप्रयाग वन प्रभाग**

N.B. x state the purpose for which the forest land is proposed to be diverted.  
xx out of (a) and (b) tick the option which is applicable and cross the option which is not applicable

As per letter number 2-2/2000 FC dated 16-10-2000 from Ministry of Environment & Forests, Government of India for proposal involving less then 40 hectares of forest land, the site inspection report from DCF is required and for proposal involving more than 40 hectares of forest and site inspection report from the conservation of forests is required.

**PART-II**

(To be filled by the concerned Deputy Conservator of Forest)

State Serial No. of proposal : UK-0279/2015

**1. Location of the project/Scheme : Uttarakhand**

- (i) State / Union Territory : Uttarakhand
- (ii) District : Rudraprayag
- (iii) Forest Division : Rudraprayag
- (iv) Area of forest land proposed for diversion (in ha.) : 0.7425
- (v) Category : Road

**2. Legal status of forest land proposed for diversion :**

S. No.	Division	Forest Land(ha.)	Legal Status
1	Rudraprayag	0.7425	Civil Soyam land

Division 1. : Rudraprayag

**3. District wise area to be diverted in the division :**

S. No.	District	Area(ha.)
1	Rudraprayag	0.7425

**4. Details of Vegetation available in the forest land proposed for diversion :****(ii) Density of vegetation**

S. No.	Area(in ha.)	Density	Eco-Class
1	0.7425	0.01	Eco 5

S. No.	Scientific Name	Local Name	(31-60)cm.	(61-90)cm.	(91-120)cm.	(121-150)cm.	(>150)cm.
1	Pinus roxburghii	Chir	3	11	5	2	1

**5. Working plan prescription for the forest land proposed for diversion : No Data****6. Brief note on vulnerability of the forest area to erosion : no erosion****7. Approximate distance of the proposed site for diversion from boundary of forest(in km.) : 2.00****8. Significance of the forest land proposed for diversion from wildlife point of view :**

- (i). Details of wildlife present in and around the forest land proposed for diversion : Ghurad, Kakad, Guldar etc.
- (ii). Whether forms part of national park, wildlife sanctuary, biosphere reserve, tiger reserve, elephant corridor, wildlife migration corridor etc. : No
- (iii). Whether the forest land proposed for diversion is located within eco-sensitive zone(ESZ) of the Protected Area notified under Wildlife(Protection) Act, 1972 (Note: In case, ESZ of a Protected Area is not notified, then, 10kms distance from boundary of the Protected Area should be treated as ESZ): No
- (iv). Whether any national park, wildlife sanctuary, biosphere reserve, tiger reserve, elephant corridor, wildlife migration corridor etc., is located within 1 Km. from boundary of the forest land proposed for diversion : No
- (v). Whether any rare/endangered/unique species of flora and fauna found in the area : No

9.

Details of any protected archaeological/heritage site/defence establishment or any other important monument located in the area, if any :

- (i). Whether any protected archaeological/heritage site/defence establishment or any other important monument is located in the area : No

10. Comment as to the reasonability of the extent of the forest land proposed for diversion :



- (i). Whether the requirement of forest land as proposed by the user agency is unavoidable and bare minimum for the project : Yes

11. Details of violation(s), if any ,committed :

- (i). Whether any work in violation of the Act or guidelines issued under the Act has been carried out : No

12. Whether work in violation is still in progres(Yes/No) : No Data


13. Details of compensatory afforestation scheme :

Patch Wise Details						
S.no	Patch No.	Area(ha.)	Name of PF/RF	Range	Compartment No	Uploaded KML file of patch
NO Data						
(ii). Copy of CA scheme details: NA						
(ii). Copy of Survey of India Toposheet indicating boundary of forest land proposed for C.A.: 						
(ii). Copy of Survey of India Toposheet indicating boundary of forest land proposed for C.A.: 						
Additional information Details :						
S. No.	Documents				Remarks	
NIL						

14. District Profile :


S.no	District Name	Geographical area of the district (in ha.)	Forest area of the district (in ha.)	Total forest area diverted since 1980 (in ha.)	No. of Approved Cases	Forest Land including penal C.A. (in ha.)	Progress of compensatory afforestation as on(date)	A) Forest land (in ha.)	B) Non-forest land (in ha.)
1	Rudraprayag	198400.00	179099.50	580.852	145	9.64	18/04/2015	727.29	0.00

15. Site inspection report of the DFO/CCF/Nodal Officer highlighting important facts pertaining to the forest land :


Division Name	Circle	Site inspected By	Whether site inspected	No. of times site visited	Site inspection report	Date of visit
Rudraprayag	Garhwal	DFO	Yes	One		23/02/2015

**(Specific recommendation of the DFO/CCF/Nodal Officer with(Part II,III & Part IV))**

16. Specific recommendation of the DFO/CCF/Nodal Officer for acceptance or otherwise of the proposal with reason :

Division	Circle	Recommendation By	Recommendation	Reason	Letter	Whether CF agreed
Rudraprayag	Garhwal	DFO	Recommended	The proposal is related with development.		



	Garhwal	CF	Recommended	Road is necessary for providing connectivity to the villagers		Yes
--	---------	----	-------------	---	--	-----

Print page

□

## **FORM - A**

Form for seeking prior approval of Central Government under section 2 of the Forest(Conservation) Act,1980 for Diversion of fresh forest area

### **PART - I**

(To be filled up by User Agency)

#### **A. General Details**

##### **A- 1. Project Details**

(i). Proposal No. : FP/UK/ROAD/10372/2015

(ii). Name of Project for which Forest Land is required : Jaili-Margaon-Taila  
Motor Road under State Sector

(iii). Short narrative of the proposal and Project/scheme for which the forest land is required : The length of the road is 7 Km. this road is start from 4 of pre constructed of this road and connect village Taila & waad

(iv). State : Uttarakhand

(v). Category of the Project : Road

(vi). Shape of forest land proposed to be diverted : Linear

(vii). Estimated cost of the Project(Rupees in lacs) : 37.8

(viii). Total Area of Forest Land proposed for diversion(in ha.): 0.7425

(ix). Total Area of Non-Forest Land proposed for diversion(in ha.): 1.9575

(x). Total period for which the forest land is proposed to be diverted(in years): NIL

##### **A- 2. Details of User Agency**

(i). Name : PUBLIC WORK DEPARTMENT

(ii). Address1 : PWD PROVINCIAL DIVISION RUDRAPRAYAG

(iii). Address2 : UTTARAKHAND

(iv). State : Uttarakhand

(v). District : Rudraprayag

(vi). Pin : 246171

(vii). Landmark : NIL

(viii). Email address : eepwd\_rpg@rediffmail.com

(ix). Landline Telephone No. : 233204

(x). Fax No. : NIL

(xi). Mobile No. : 7500217670

(xii). Website (if any) : NIL

(xiii). Details of Proposals seeking prior approval of Central Government under the Act for diversion of forest land submitted by the User Agency in the past

List of proposal submitted in Past							
S.no	Proposal Status.	Proposal No.	Moef File No.	Area Proposed for Diversion(Ha.)	Area Diverted(Ha.)	Date of In-Principle Approval	Date of Final Approval
NIL							

(xiv). Legal status of User Agency : State Government

### A- 3. Details of Person Making Application

(i). First Name: EXECUTIVE ENGINEER

(ii). Middle Name: NIL

(iii). Last Name: RUDRAPRAYAG

(iv). Gender: Male

(v). Designation: EXECUTIVE ENGINEER

(vi). Address 1: P.D. PWD RUDRAPRAYAG

(vii). Address 2: NIL

(viii). State: Uttarakhand



(ix). District: Rudraprayag

(x). Tehsil: Rudraprayag

(xi). Pin: 246171

(xii). Landmark: NIL

(xiii). Email Address: eepwd\_rpg@rediffmail.com

(xiv). Landline Telephone No.: 233204

(xv). Fax No.: NIL

(xvi). Mobile No.: 7500217670

(xvii). Copy of documents in support of the competence/authority of the person making this application to make application on behalf of the User

Agency:



## B. Details of land required for the Project

B- Details of proposal seeking prior approval of Central Government under the Act for diversion of forest land for the Project already submitted in the past

(i). Whether any proposal seeking prior approval of Central Government under the Act for diversion of forest land required for the project has been submitted in the past?. : No

B-  
2. Details of forest land proposed to be diverted

### B-2.1 Details of Divisions involved

Details of Divisions involved			
S.no	Division Name	Forest Land(ha.)	Non-Forest Land(ha.)
1.	Rudraprayag	0.7425	1.9575

### B-2.2 Details of Districts involved

District wise breakup			
S.no	District Name	Forest Land(ha.)	Non-Forest Land(ha.)
1.	Rudraprayag	0.7425	1.9575

### B-2.3 Village wise breakup






Villages wise breakup			
-----------------------	--	--	--

S.no	Village	Forest Land(ha.)	Non-Forest Land(ha.)
1	Taila & waad	0.7425	1.9575


#### B-2.4 Component wise breakup

Component wise breakup			
S.no	Component	Forest Land(ha.)	Non-Forest Land(ha.)
1	Road	0.7425	1.9575

#### C. Maps of forest land proposed to be diverted

Division 1. : Rudraprayag										
<p>(i). Area of forest land proposed to be diverted(in ha.) : 0.7425</p>										
<p>(ii). : Linear</p>										
<p>(b). No. of Segments : One</p>										
<table border="1"> <thead> <tr> <th colspan="3">Segment wise details</th></tr> <tr> <th>Segments</th><th>Segment Area(in ha.)</th><th>Kml File of Segments</th></tr> </thead> <tbody> <tr> <td>1.</td><td>0.7425</td><td>  <a href="#">View File</a> </td></tr> </tbody> </table>		Segment wise details			Segments	Segment Area(in ha.)	Kml File of Segments	1.	0.7425	 <a href="#">View File</a>
Segment wise details										
Segments	Segment Area(in ha.)	Kml File of Segments								
1.	0.7425	 <a href="#">View File</a>								
<p>(iii). Copy of Survey of India Toposheet indicating boundary of forest land proposed to be diverted: </p>										
<p>(iv). Scanned copy of the Geo-referenced map of the forest land proposed to be diverted prepared by using GPS or Total Station: </p>										

#### D. Justification for locating the Project in forest land and details of alternatives examined:

(i). Copy of note containing justification for locating the Project in forest land: 

(ii). Whether a copy of map indicating location of alternative examine is required to be provided: Yes

(a). Copy of map indicating location of alternative examined: 

#### E. Employment likely to be generated

(i). Whether the Project is likely to generate employment ?: Yes

(ii). Permanent/Regular Employment(Number of persons): NIL

(iii). Temporary Employment(Number of person-days): 50

**F. Displacement of People due to the Project, if any**

(i). Whether Project involves displacement?: No

**G. Details of Cost-Benefit analysis for the Project**

(i). Whether the Project requires Cost-Benefit analysis?: No

**H. Status of Environmental Clearance**

(i). Whether the Project requires Clearance under the Environment (Protection) Act 1986 ? : No

**I. Status of Wildlife Clearance**

(i). Whether the Project or a part thereof is located in any Protected Area or their Eco sensitive zone? : No

**J. Applicability of special provisions governing Scheduled Areas**

(i).Whether the Project or a part thereof is located in a Scheduled Area? : No

**K. Status of settlement of rights under the Forest Rights Act,2006 on the forest land proposed to be diverted**

(i). Whether the process for settlement of Rights under the Forest Rights Acts 2006 on the forest land proposed to be diverted has been completed? : Yes

(a). Copy of documentary evidence in support of settlement of rights under the Forest Rights Act,2006 on the forest land proposed to be diverted:



**L. Details of land identified for Compensatory Afforestation**







(i). Whether non-forest or Revenue forest land is required to be provided by User Agency?: NIL

(ii). Whether the area of non-forest land or Revenue forest land required to be provided by User Agency for raising Compensatory Afforestation is less than area of forest land proposed to be diverted ? : NIL

(iii) . Reason for not providing Non-Forest Land: NIL



Additional information Details

Documents		
S.No	Documents	Remarks
1		Onership
2		Geo, Part I 1st page
3		Cover page, Index, Fact sheet, Report, GEO, letter No
4		Part I 2nd page, CA, Barchart, LxB of Project, Alternate cer, Geoligist Report, Task force, wild life no loss cer
5		Benefited of villager, Double CA, Forest value, NPV, Mock cer, Manak sharte, RCC Pillar, Catch plan, Gas/Kerosine, Soil erosion, Alignment
6		Part II to V, Joint survey, Land schedule, National park, CA Plan, Reg/Historical Certificate

□