

कार्यालय अपर प्रमुख वन संरक्षक एवं नोडल अधिकारी, वन संरक्षण,  
इन्दिरानगर फोरेस्ट कालोनी, उत्तराखण्ड, देहरादून।  
संख्या : 2761 / 1जी-FP/UK/OTHERS/6951/2014 देहरादून: दिनांक: 01 अप्रैल, 2015

सेवा में,  
अपर सचिव, वन  
उत्तराखण्ड शासन

विषय:- जनपद रुद्रप्रयाग में रूप माई की मढ़ी में रिपोर्टिंग पुलिस चौकी का निर्माण हेतु  
0.26 है0 आरक्षित वन भूमि हस्तांतरण (FP/UK/OTHERS/6951/2014)

महोदय,

उपरोक्त विषयक वन भूमि हस्तांतरण प्रस्ताव संस्तुति सहित शासन को ऑनलाइन प्रेषित किया गया है जिसकी हार्ड कॉपी आवश्यक अग्रेत्तर कार्यवाही हेतु संलग्न कर विशेष पत्रवाहक के माध्यम से प्रेषित किया जा रहा है। अवगत कराना है कि प्रस्ताव 1 है0 से कम है तथा प्रस्ताव में भवनों के निर्माण हेतु कोई वृक्ष पातन प्रस्तावित नहीं है। वृक्ष आच्छादित भूमि को मात्र सुरक्षा की दृष्टिकोण से पुलिस चौकी परिसर में सम्मिलित किया है। प्रस्तावित क्षेत्र आपदा प्रभावित क्षेत्र होने के मद्देनजर राज्य सरकार स्तर से सैद्धान्तिक स्वीकृति प्रदान करने का कष्ट करें।

भवदीय,



(एस.टी.एस.लेप्चा)

अपर प्रमुख वन संरक्षक  
एवं नोडल अधिकारी

संलग्नक: उपरोक्तानुसार

संख्या : / 1जी-FP/UK/ OTHERS/6951/2014 तददिनांकित

प्रतिलिपि:

1. प्रमुख वन संरक्षक, उत्तराखण्ड
2. मुख्य वन संरक्षक, गढ़वाल, पौड़ी
3. अपर सचिव, गृह, उत्तराखण्ड शासन, देहरादून
4. वन संरक्षक, गढ़वाल वृत्त, पौड़ी
5. जिलाधिकारी, रुद्रप्रयाग
6. पुलिस अधीक्षक, रुद्रप्रयाग
7. प्रभागीय वनाधिकारी, रुद्रप्रयाग वन प्रभाग

(एस.टी.एस.लेप्चा)

अपर प्रमुख वन संरक्षक  
एवं नोडल अधिकारी

## भाग IV

(नोडल अधिकारी अथवा प्रधान मुख्य वन संरक्षक अथवा अध्यक्ष, वन विभाग द्वारा भरे जाने के लिए)  
परियोजना का नाम:

जनपद रुद्रप्रयाग में रूप माई की मढ़ी में रिपोर्टिंग पुलिस चौकी का निर्माण हेतु 0.26 है०  
आरक्षित वन भूमि हस्तांतरण (FP/UK/OTHERS/6951/2014)

1. टिप्पणी के साथ प्रस्ताव को स्वीकार करने या अन्यथा के लिए राज्य वन विभाग की विस्तृत राय और निर्दिष्ट सिफारिशें। (राय देते समय, सम्बन्धित वन संरक्षक अथवा उप वन संरक्षक की प्रतिकूल टिप्पणी की सुस्पष्ट समीक्षा की जाय और विवेचनात्मक टिप्पणी दी जाय):

उपरोक्त योजना हेतु रुद्रप्रयाग वन प्रभाग में जखाणी कक्ष सं० 6 अ में 0.26 है० आरक्षित वन भूमि का हस्तांतरण प्रस्तावित है जिसका अवलोकन करने पर पाया गया कि उपरोक्त प्रस्ताव में भवनों के निर्माण कार्य व जब्त वाहनों के पार्किंग हेतु कोई वृक्ष पातन प्रस्तावित नहीं है तथा शेष वृक्ष आच्छादित भूमि मात्र सुरक्षा के दृष्टिकोण से चौकी परिसर में सम्मिलित किया है। उपरोक्त चौकी निर्माण वनाग्नि प्रबंधन हेतु भी सहायक होगी। प्रस्ताव 1 है० से कम क्षेत्रफल तथा आपदा प्रभावित क्षेत्र होने के दृष्टिगत प्रभागीय वनाधिकारी, रुद्रप्रयाग वन प्रभाग तथा वन संरक्षक, गढ़वाल वृत्त की संस्तुति के कम में जनहित में उपरोक्त वन भूमि हस्तांतरण की सैद्धान्तिक स्वीकृति राज्य सरकार स्तर से प्रदान करने हेतु संस्तुति की जाती है।

हस्ताक्षर:

नाम व पदनाम: (एस०टी०एस०लेप्चा भा.व.से)

अपर प्रमुख वन संरक्षक, वन संरक्षण  
एवं

नोडल अधिकारी, उत्तराखण्ड  
अपर प्रमुख वन संरक्षक एवं नोडल अधिकारी  
वन संरक्षण, भूमि सर्वेक्षण निदेशालय, उत्तराखण्ड

सरकारी मोहर:

देहरादून

तिथि : 1 / 04 / 2015

स्थान: देहरादून

प्रपत्र-2.2

भाग-III

( सम्बन्धित वन संरक्षक द्वारा भरा जाना है )

प्रोजेक्ट सं० F.P/VR 10thers/6951/2014

<p>14 स्थल जहाँ की वन भूमि शामिल की गई है। क्या इसका सम्बन्धित वन संरक्षक ने निरीक्षण किया है ?(हाँ/नहीं) यदि हाँ तो निरीक्षण की तारीख और किए गये प्रेक्षणों को निरीक्षण नोट के रूप में संलग्न करें।</p>	<p>नहीं।</p>
<p>15 क्या सम्बन्धित वन संरक्षक भाग-ख में दी गई सूचना और उपवन संरक्षक के सुझावों से सहमत है।</p>	<p>सहमत।</p>
<p>16 प्रस्ताव की स्वीकृति या अन्यथा के बारे में सम्बन्धित वन संरक्षक की विस्तृत कारणों के साथ विशेष सिफारिशें।</p>	<p>परिप्रेक्ष्य क्षेत्र में 44 वृक्षों का है, जिनमें परिप्रेक्ष्य विकास के लिए किलोमीटर वृक्ष को निशान नहीं है। अतः जंगल में संतुलित की जाती है।</p>

दिनांक: 6/1/15  
स्थान: चेन्नई

हस्ताक्षर: 6/1/15  
(बी० पी० गुप्ता)  
नाम: राजा संरक्षक  
गढ़वाल युवा, गढ़वाल, पी०  
सरकारी मोहर:



## भाग-II

(सम्बन्धित उप वन संरक्षक द्वारा भरा जाना है)

प्रस्ताव की राज्य क्रम संख्या.....

परियोजना/स्कीम का स्थान	- जनपद रुद्रप्रयाग की रिपोर्टिंग पुलिस चौकी भाई की मढ़ी के बगैचे का निर्माण
I) राज्य/संघ शासित क्षेत्र	- उत्तराखण्ड
II) जिला	- रुद्रप्रयाग
III) वन प्रभाग	- रुद्रप्रयाग वन प्रभाग रुद्रप्रयाग
IV) वनेत्तर प्रयोग के लिये प्रस्तावित वन भूमि का क्षेत्रफल ( हैक्टेयर में)	0.264 हे०
V) वन की कानूनी स्थिति	- आरक्षित वन
VI) हरियाली का घनत्व	- 30%
VII) प्रजातिवार (वैज्ञानिक नाम) और परिधि श्रेणीवार वृक्षों की परिगणना (संलग्न की जाए)। रिचाई/जलीय परियोजनाओं के सम्बन्ध में एफओआर0एल0-8मी0 पर परिगणना भी संलग्न की जाये।	- संलग्न
VIII) भूक्षरण के लिए वन क्षेत्र की संवेदनशीलता पर संक्षिप्त टिप्पणी	- भूक्षरण की सम्भावना नहीं है,
IX) वनेत्तर प्रयोग के लिए प्रस्तावित स्थल की वन सीमा से अनुमानित दूरी।	- 21.50 किमी०
X) क्या फार्म राष्ट्रीय उद्यान, वन्य जीव अभ्यारण्य जेवमण्डल रिजर्व, बाघ रिजर्व, हाथी कारीडोर आदि का भाग है (यदि हाँ, क्षेत्र का ब्यौरा और प्रमुख वन्य जीव वार्डन की टिप्पणियां अनुबन्धित की जायें)	- नहीं
XI) क्या क्षेत्र में वनस्पति और प्राणिजात की दुर्लभ/संकटापन्न/विशिष्ट प्रजातियां पाई जाती है यदि हाँ/तो तत्सम्बन्धी ब्यौरा दें।	- नहीं
XII) क्या कोई सुरक्षित पुरातत्वीय/पारम्परिक स्मारक/रक्षा प्रतिष्ठान और कोई अन्य महत्वपूर्ण स्मारक क्षेत्र में स्थित है, यदि हाँ तो तत्सम्बन्धी ब्यौरा सक्षम प्राधिकरण से अनापत्ति प्रमाण पत्र के साथ यदि अपेक्षित हो,	- नहीं



प्रयोक्ता एजेन्सी द्वारा भाग-1 कालम-2 में प्रस्तावित वन भूमि आवश्यकता परियोजना के लिए अपरिहार्य और न्यूनतम है। यदि नहीं, तो जंचे गये विकल्पों के ब्यौरों के साथ मदवार संस्तुत क्षेत्र क्या है।

अपरिहार्य और न्यूनतम है,

क्या अधिनियम के उल्लंघन में कोई कार्य किया गया है(हाँ/नहीं) यदि हाँ, तो कार्य की अवधि, दोषी अधिकारियों पर की गई कार्यवाही सहित कार्य का ब्यौरा दें तथा उल्लंघन सम्बन्धी कार्य अभी भी चल रहे हैं।

नहीं

प्रतिपूरक वनीकरण स्कीम का ब्यौरा :-

संलग्न

i) प्रतिपूरक वनीकरण के लिए अभिनिर्धारित वनेत्तर क्षेत्र/अवकमित वन क्षेत्र, आस-पास के वन क्षेत्र से इसकी दूरी, भू-खण्डों की संख्या, प्रत्येक भू-खण्डों की संख्या, प्रत्येक भूखण्ड का आकार

संलग्न

ii) प्रतिपूरक वनीकरण के लिए अभिनिर्धारित वनेत्तर क्षेत्र/अवकमित वन क्षेत्र, आस-पास की वन सीमाओं को दर्शाता मैप।

संलग्न

iii) शोषित की जानें वाली प्रजातियों सहित प्रतिपूरक वनीकरण स्कीम के विवरण, कार्यान्वयन एजेंसी, समय अनुसूची लागत ढाँचा आदि।

संलग्न

iv) प्रतिपूरक वनीकरण स्कीम के लिए कुल वित्तीय परित्यय

v) प्रतिपूरक वनीकरण के लिए अभिनिर्धारित क्षेत्र की उपयुक्तता के बारे में और प्रबन्धकीय दृष्टिकोण से सक्षम प्राधिकरण से प्रमाण पत्र(सम्बन्धित उपवन संरक्षक द्वारा हस्ताक्षरित किया जाए)।

संलग्न

vi) जिला वन संरक्षक की स्थल निरीक्षण रिपोर्ट विशेषतः उपर्युक्त कॉलम 7(XI.XII) 8 और 9 में पूछे गये तथ्यों को दर्शाते हुये(संलग्न करें)

संलग्न

vii) प्रभाग/जिला प्रोफाइल, जिला का भौगोलिक क्षेत्र।

रूद्र प्रयाग वन प्रभाग / रूद्र प्रयाग

1984 वर्ग. किमी.

viii) जिला का वन क्षेत्र।

1984 वर्ग. किमी.

1790 - 99.5 वर्ग. किमी.



ममलों की संख्या सहित 1980 से वनेत्तर प्रयोग में लाया गया कुल क्षेत्र।

570.285 hac. 143 Case

III

1980 से जिला/प्रभाग में निर्धारित कुल प्रतिकूल वनीकरण

719.96 hac. 26.12 R.Km.

क) दण्ड के रूप में प्रतिपूरक वनीकरण सहित वन भूमि

X

ख) वनेत्तर भूमि पर.....  
.....2014.....तक प्रतिपूरक वनीकरण में हुई प्रगति

क) वन भूमि पर

ख) वनेत्तर भूमि पर

719.96 hac. 26.12 R.Km.

प्रस्ताव को स्वीकृत करने अथवा प्रस्ताव अन्यथा लेने के सम्बन्ध में उप वनसंरक्षक की विशेष रिफरिश।

प्रकल्प जनसुरक्षा से सम्बन्धित है, अतः जनहित में सिफरिश की जाती है।

दिनांक: 15-1-2014

स्थान: रुद्रप्रयाग

हस्ताक्षर

नाम

(किशन चन्द)

प्रभागीय वनाधिकारी

रुद्रप्रयाग वन प्रभाग

सरकारी मोहर



# कार्यालय पुलिस अधीक्षक, जनपद रुद्रप्रयाग।

पत्रांक: भ-15/2008

दिनांक: मार्च 31, 2015

सेवा में,

अपर प्रमुख वन संरक्षक,  
एवं नोडल अधिकारी, वन संरक्षण,  
इन्दिरानगर फॉरेस्ट कालोनी, उत्तराखण्ड,  
देहरादून।

विषय:- जनपद रुद्रप्रयाग के स्थान जखोली में प्रस्तावित पुलिस चौकी माई की मढी के भवन निर्माण हेतु 0.260 हे० वन भूमि के गैर वानिकी कार्यो हेतु पुलिस विभाग को प्रत्यावर्तन।

संदर्भ:- आपका ऑनलाईन पत्र संख्या: 2722 / FP/UK/OTHERS/6951/2014 दिनांक: 27-03-2015

महोदय,


कृपया उपर्युक्त विषयक/संदर्भित पत्र का अवलोकन करने का कष्ट करें जिसके द्वारा पुलिस चौकी माई की मढी के आवासीय/अनावासीय भवनो के निर्माण हेतु 0.260 हे० वन भूमि प्रत्यावर्तन सम्बन्धी ऑनलाईन प्रस्ताव में कार्यालय भवन हेतु याचित वन भूमि का माप (Dimension) का उल्लेख किये जाने एवं याचित भूमि की माप स्पष्ट करते हुये प्रस्ताव उपलब्ध कराये जाने की अपेक्षा की गयी है।

अतः उक्त सम्बन्ध में अपेक्षित आख्या निम्नवत् सादर अवलोकनार्थ प्रेषित है :-

1. प्रश्नगत परियोजना के अर्न्तगत पुलिस चौकी के **प्रशासनिक भवन एवं अन्य कार्यालयी भवनो आदि के निर्माण हेतु 287.36 वर्गमीटर भूमि** जैसा कि संलग्न ले आऊट प्लान में दर्शाया गया है, प्रयुक्त की जानी है।
2. उक्त के अतिरिक्त शेष **2352.64 वर्ग मीटर भूमि** प्रश्नगत पुलिस चौकी के लावारिस वाहनो/मुकदमे से सम्बन्धित वाहनो तथा अन्य निष्प्रयोज्य वाहन आदि उपकरणों को सुरक्षित पार्क किये जाने के साथ-साथ सुरक्षा की दृष्टि से एक सुरक्षित परिसर निर्मित किये जाने में प्रयोग किया जाना प्रस्तावित है।

अतः उक्त सम्बन्ध में संशोधित ले आऊट प्लान, परिमाण(Dimension) का उल्लेख सहित इस अनुरोध के साथ प्रेषित है कि प्रस्ताव पर अतिशीघ्र स्वीकृति प्रदान करने की कृपा करें।

संलग्न: यथोपरि।

  
पुलिस अधीक्षक,  
रुद्रप्रयाग।





प्रतिलिपि:- वन संरक्षक, गढवाल वृत्त पौडी को उक्त संदर्भ में सूचनार्थ।

2- प्रभागीय वनाधिकारी, रुद्रप्रयाग वन प्रभाग रुद्रप्रयाग को उक्त संदर्भ में सूचनार्थ।



# LAY OUT PLAN FOR CONSTRUCTION OF ROP MAI KI MADHI'S BUILDING AT JAKHAND (GA) JAKHOLI

संकेत

1. प्रस्तावित भूमि की सीमा -	
2. वृक्षमुक्त भूमि जिसका विभाग द्वारा निर्माण के लिए उपयोग नहीं किया जाना है।	
3. वृक्षछिन्न भूमि जो विभाग द्वारा उपयोग की जाती है।	
4. प्रस्तावित निर्माण/पार्किंग हेतु सिद्धित भूमि	

*Handwritten signature*  
 पुलिस अधीक्षक  
 कृ. पुलिस अधीक्षक  
 जयपुर









परियोजना का नाम: जनपद रुद्रप्रयाग की रिपोर्टिंग पुलिस चौकी माई की मढी के निर्माण हेतु स्थान जखोली तहसील-जखोली जनपद रुद्रप्रयाग के जाखणी क0स0 06 अ में रकवा 0.260 है0 अर्थात् 13 नाली वन भूमि हस्तान्तरण प्रस्ताव विषयक।

**SITE INSPECTION REPORT- NOT BELOW THE RANK OF DCF**  
**(for the forest land to be diverted under FCA)**

5.1 A proposal has been received by this office from Police department Rudraprayag for diversion under FCA-1980 of **0.260** hactare reserve forest land for non-forestry purpose. The project envisages the use of forest land for **construction of x Reporting Out post Mai ki Madhi and proposed Fire station Jakholi**. The Site inspection of the land involved in the proposal has been done by me on dated **11.09.2014**.....

5.2 On Inspection of the site, it is found that the land required by the user agency is a reserve forest/PF/Un-classed/Other forest measuring **0.260** hectare.

5.3 The requirement of forest land as proposed by the user agency in col- 2 part-1 is unavoidable and is barest minimum required for the project. **yes**

5.4 Whether any rare/indangered/Unique Species of flora and fauna found in the area. If, so the details there of: **No**

5.5 xx whether any protected archeological/Heritage site/Difence establishment or any other important monument is located in the area if, so the details thereof with N.O.C. from, competent authority, if required: **No**

a) The user agency has not violated the provisions of forest (Conservation), act-1980 and no work has been started without proper sanction. **yes**

b) It has been found that the user agency has violated (Conservation), act, and 1980 provisions. A details report as per para 1.9 of chapter 1, para c of hadbook of forest(Conservation), act-1980 attached. **No**

Specific recommendation for acceptance or otherwise of the proposal.

**संस्तुति की जाती है**

Place:

**Rudraprayag**

Date:

**15.10.2014**

Sign. (

**Kishan chand**)

Name:

Designation

Office Seal

N.B. x

State the purpose for which the forest land is proposed to be diverted.

xx

Out of(a) and (b) tick the option which is applicable and cross the option which is not is not applicable.

As per letter number 2-2/2000/FC, dated: 16-10-2000 from Minstry of Enviornment and Forest, Government of India for proposal involving less then 40 Hectares for forest land. the site inspection report from D.C.F. is required and for proposal involving more then 40 hectares of forest land site inspecton report from the conservation of forest is required.



**PART-II**

(To be filled by the concerned Deputy Conservator of Forest)

State Serial No. of proposal : UK-05/2015

**1. Location of the project/Scheme : Uttarakhand**

(i)

**State / Union Territory : Uttarakhand**

(ii)

**District : Rudraprayag**

(iii)

**Forest Division : Rudraprayag**

(iv)

**Area of forest land proposed for diversion (in ha.) : 0.264**

(v)

**Category : Others****2. Legal status of forest land proposed for diversion :**

S. No.	Division	Forest Land(ha.)	Legal Status
1	Rudraprayag	0.264	Reserved Forest

Division 1. : Rudraprayag

**3. District wise area to be diverted in the division :**

S. No.	District	Area(ha.)
1	Rudraprayag	0.264

**4. Details of Vegetation available in the forest land proposed for diversion :**

(ii)

**Density of vegetation**

S. No.	Area(in ha.)	Density	Eco-Class
1	0.264	0.3	Eco 5

S. No.	Scientific Name	Local Name	(31-60)cm.	(61-90)cm.	(91-120)cm.	(121-150)cm.	(>150)cm.
1	Pinus roxburghii	Chir	22	6	0	0	0
2	Pyrus pashia	mehal	1	0	0	0	0
3	Quercus leucotricophora	Banj	1	0	0	0	0

**5. Working plan prescription for the forest land proposed for diversion : No Data**



6. **Brief note on vulnerability of the forest area to erosion :** Not vulnerability of forest area to erosion
7. **Approximate distance of the proposed site for diversion from boundary of forest(in km.) :** No Data
8. **Significance of the forest land proposed for diversion from wildlife point of view :**

- (i). **Details of wildlife present in and around the forest land proposed for diversion :** Nil
- (ii). **Whether forms part of national park, wildlife sanctuary, biosphere reserve,tiger reserve, elephant corridor, wildlife migration corridor etc. :** No
- (iii). **Whether the forest land proposed for diversion is located within eco-sensitive zone(ESZ) of the Protected Area notified under Wildlife(Protection) Act,1972 (Note: In case, ESZ of a Protected Area is not notified,then,10kms distance from boundary of the Protected Area should be treated as ESZ):** No
- (iv). **Whether any national park, wildlife sanctuary, biosphere reserve, tiger reserve, elephant corridor, wildlife migration corridor etc., is located within 1 Km. from boundary of the forest land proposed for diversion :** No
- (v). **Whether any rare/endangered/unique species of flora and fauna found in the area :** No

9.

**Details of any protected archaeological/heritage site/defence establishment or any other important monument located in the area, if any :**

- (i). **Whether any protected archaeological/heritage site/defence establishment or any other important monument is located in the area :** No

10. **Comment as to the reasonability of the extent of the forest land proposed for diversion :**

- (i). **Whether the requirement of forest land as proposed by the user agency is unavoidable and bare minimum for the project :** Yes

11. **Details of violation(s), if any ,committed :**

- (i). **Whether any work in violation of the Act or guidelines issued under the Act has been carried out :** No

12. **Whether work in violation is still in progres(Yes/No) :** No Data

13. **Details of compensatory afforestation scheme :**

(i).

**Total Financial Outlay for C.A(lacs):** 507474

Patch Wise Details						
S.no	Patch No.	Area(ha.)	Name of PF/RF	Range	Compartment No	Uploaded KML file of patch
NO Data						

(ii).

**Copy of CA scheme details:** [Annexure CA](#)

(iii).

**Scanned copy of the Geo-referenced map of the forest land proposed for C.A. prepared by using DGPS or Total Station:** [Annexure Scanned copy of the Geo-referenced map](#)

(iv).

**Copy of Survey of India Toposheet indicating boundary of forest land proposed for C.A.:** [Annexure](#)



## 14. District Profile :

S.no	District Name	Geographical area of the district (in ha.)	Forest area of the district (in ha.)	Total forest area diverted since 1980 (in ha.)	No. of Approved Cases	Forest Land including penal C.A. (in ha.)	Progress of compensatory afforestation as on(date)	A) Forest land (in ha.)	B) Non-forest land (in ha.)
1	Rudraprayag	198400	179099.50	580.852	145	727.29	16/01/2015	727.29	727.29

15.

Site inspection report of the DFO/CCF/Nodal Officer highlighting important facts pertaining to the forest land :

Division Name	Circle	Site inspected By	Whether site inspected	No. of times site visited	Site inspection report	Date of visit
Rudraprayag	Garhwal	DFO	Yes	One	<a href="#">Site Inspection Report</a>	18/12/2014

**(Specific recommendation of the DFO/CCF/Nodal Officer with(Part II,III & Part IV))**

16.

Specific recommendation of the DFO/CCF/Nodal Officer for acceptance or otherwise of the proposal with reason :

Division	Circle	Recommendation By	Recommendation	Reason	Letter	Whether CF agreed
Rudraprayag	Garhwal	DFO	Recommended	The purpose of this proposal is to provide protection to the people. seeing the importance of the purpose the proposal in the public interest	<a href="#">Recommendation letter</a>	
	Garhwal	CF	Recommended	Though 44 trees are present in the project area, but no tree will be felled. Further for the protection and social security, the project is recommended.	<a href="#">Recommendation letter</a>	Yes

**FORM - A**

Form for seeking prior approval of Central Government under section 2 of the  
Forest(Conservation) Act,1980 for Diversion of fresh forest area

**PART - I**

(To be filled up by User Agency)

**A. General Details****A-1. Project Details**

**(i). Proposal No. :** FP/UK/Others/6951/2014

**(ii). Name of Project for which Forest Land is required :** For construction of  
Rop Mai ki Madhi's official building

**(iii). Short narrative of the proposal and Project/scheme for which the forest  
land is required :** Diversion of 0.264 HA of Forest for construction of Reporting  
out Post Mai ki Madhi 's official building

**(iv). State :** Uttarakhand

**(v). Category of the Project :** Others

**(vi). Shape of forest land proposed to be diverted :** Hybrid

**(vii). Estimated cost of the Project(Rupees in lacs) :** 94.45

**(viii). Total Area of Forest Land proposed for diversion(in ha.):** 0.264

**(ix). Total Area of Non-Forest Land proposed for diversion(in ha.):** NIL

**(x). Total period for which the forest land is proposed to be diverted(in  
years):** 1000

**A-2. Details of User Agency**

**(i). Name :** Police Vibhag Rudraprayag

**(ii). Address1 :** Police office Rudraprayag

**(iii). Address2 :** As above

**(iv). State :** Uttarakhand



(v). **District** : Rudraprayag

(vi). **Pin** : 246171

(vii). **Landmark** : near G.P.O

(viii). **Email address** : madanmishra29@gmail.com

(ix). **Landline Telephone No.** : 233387

(x). **Fax No.** : NIL

(xi). **Mobile No.** : 7500183531

(xii). **Website (if any)** : NIL

(xiii). **Details of Proposals seeking prior approval of Central Government under the Act for diversion of forest land submitted by the User Agency in the past** : No

(xiv). **Legal status of User Agency** : State Government

A-3. Details of Person Making Application

(i). **First Name**: Madan

(ii). **Middle Name**: Prakash

(iii). **Last Name**: Mishra

(iv). **Gender**: Male

(v). **Designation**: Constable

(vi). **Address 1**: Police office Rudraprayag

(vii). **Address 2**: As above

(viii). **State**: Uttarakhand

(ix). **District**: Rudraprayag

(x). **Tehsil**: Rudraprayag

(xi). **Pin:** 246171

(xii). **Landmark:** Nera G.P.O.

(xiii). **Email Address:** madanmishra29@gmail.com

(xiv). **Landline Telephone No.:** 233387

(xv). **Fax No.:** 01364233210

(xvi). **Mobile No.:** 7500183531

(xvii). **Copy of documents in support of the competence/authority of the person making this application to make application on behalf of the User Agency:** [Annexure U.A Document](#)

## **B. Details of land required for the Project**

Details of proposal seeking prior approval of Central Government  
B-1. under the Act for diversion of forest land for the Project already submitted in the past

**(i). Whether any proposal seeking prior approval of Central Government under the Act for diversion of forest land required for the project has been submitted in the past? :** No

B-2. Details of forest land proposed to be diverted

B-2.1 Details of Divisions involved

Details of Divisions involved			
S.no	Division Name	Forest Land(ha.)	Non-Forest Land(ha.)
1.	Rudraprayag	0.264	0

B-2.2 Details of Districts involved

District wise breakup			
S.no	District Name	Forest Land(ha.)	Non-Forest Land(ha.)
1.	Rudraprayag	0.264	0

B-2.3 Village wise breakup

Villages wise breakup			
S.no	Village	Forest Land(ha.)	Non-Forest Land(ha.)



1	jakhni(jakholi) 6 a	0.264	0
---	---------------------	-------	---

## B-2.4 Component wise breakup

Component wise breakup			
S.no	Component	Forest Land(ha.)	Non-Forest Land(ha.)
1	jakhni(jakholi)6 a	0.264	0
2	no one	0	0

C. Maps of forest land proposed to be diverted

Division 1. : Rudraprayag																		
<p>(i). Area of forest land proposed to be diverted(in ha.) : 0.264</p> <p>(ii). : Hybrid</p> <p>(a). No. of patches : One</p> <table border="1"> <tr> <th colspan="3">Patch wise details</th></tr> <tr> <th>Patch No.</th><th>Area of Patch(in ha.)</th><th>Kml File of Patches</th></tr> <tr> <td>1.</td><td>0.264</td><td><a href="#">Annexure Patch1</a></td></tr> </table> <p>(b). No. of Segments : One</p> <table border="1"> <tr> <th colspan="3">Segment wise details</th></tr> <tr> <th>Segments</th><th>Segment Area(in ha.)</th><th>Kml File of Segments</th></tr> <tr> <td>1.</td><td>0</td><td><a href="#">Annexure Segment1</a></td></tr> </table> <p>(iii). Copy of Survey of India Toposheet indicating boundary of forest land proposed to be diverted: <a href="#">Annexure Survey of India Toposheet</a></p> <p>(iv). Scanned copy of the Geo-referenced map of the forest land proposed to be diverted prepared by using GPS or Total Station: <a href="#">Annexure scanned copy of the Geo-referenced map</a></p>	Patch wise details			Patch No.	Area of Patch(in ha.)	Kml File of Patches	1.	0.264	<a href="#">Annexure Patch1</a>	Segment wise details			Segments	Segment Area(in ha.)	Kml File of Segments	1.	0	<a href="#">Annexure Segment1</a>
Patch wise details																		
Patch No.	Area of Patch(in ha.)	Kml File of Patches																
1.	0.264	<a href="#">Annexure Patch1</a>																
Segment wise details																		
Segments	Segment Area(in ha.)	Kml File of Segments																
1.	0	<a href="#">Annexure Segment1</a>																

D. Justification for locating the Project in forest land and details of alternatives examined:

(i). Copy of note containing justification for locating the Project in forest land : [Annexure Justification](#)

(ii). Whether a copy of map indicating location of alternative examine is required to be provided: Yes

(a). Copy of map indicating location of alternative examined: [Annexure alternative examined](#)

E. Employment likely to be generated

(i). Whether the Project is likely to generate employment?: No

F. Displacement of People due to the Project, if any

(i). Whether Project involves displacement?: No

G. Details of Cost-Benefit analysis for the Project

(i). Whether the Project requires Cost-Benefit analysis?: No

H. Status of Environmental Clearance

(i). Whether the Project requires Clearance under the Environment (Protection) Act 1986? : Yes

(a). Status of the Environmental Clearance to the Project: EC application yet to be submitted

I. Status of Wildlife Clearance

(i). Whether the Project or a part thereof is located in any Protected Area or their Eco sensitive zone? : No

J. Applicability of special provisions governing Scheduled Areas

(i). Whether the Project or a part thereof is located in a Scheduled Area? : No

K. Status of settlement of rights under the Forest Rights Act, 2006 on the forest land proposed to be diverted

(i). Whether the process for settlement of Rights under the Forest Rights Acts 2006 on the forest land proposed to be diverted has been completed? : No

L. Details of land identified for Compensatory Afforestation

(i). Whether non-forest or Revenue forest land is required to be provided by User Agency?: No

(ii). Whether the area of non-forest land or Revenue forest land required to be provided by User Agency for raising Compensatory Afforestation is less than area of forest land proposed to be diverted?: No



(iii) . Reason for not providing Non-Forest Land: Others

Additional information Details

Documents		
S.No	Documents	Remarks
1	<a href="#">Additional Info.</a>	This land is must for construction of Reporting police outpost Mai Ki Madhi's official building because no other optional land available for this project near jurisdiction of that area.

Print page