

The consolidated condition wise **compliance report** for the Segment-22/9 (Asifabad) is submitted to the Forest Divisional Officer, Asifabad, Asifabad District as Follows:

C.NO.	Description of the Condition	Compliance
1	2	3
(i)	Legal status of the diverted forest land shall remain unchanged.	Yes. The legal status remains unchanged. Will be complied with. An undertaking is submitted herewith.
(ii)	The demarcation of the proposed forest area shall be carried out by erecting 4 feet high cement concrete pillars duly numbered at an interval of 20 meters at the cost of User Agency.	The Telangana Drinking Water Supply Corporation Ltd., Hyderabad has deposited an amount of Rs.1353100/- with UTR No. ANDBN19241991057 Dt: 31.12.2019, into the account of Forest Divisional Officer, Asifabad for the Demarcation of the area by concrete pillars.
(iii)	The Compensatory Afforestation (CA) shall be raised and maintained by the State Forest Department over 4.158ha out of the 187.677 ha of non-forest land identified in Sy. No. 169 of Peddamunagala and in Sy No.139 ha & 147 of Thimmapuram in Chandampet Mandal of Nalgonda District at the cost of user agency.	The Telangana Drinking Water Supply Corporation Ltd., Hyderabad has deposited an amount of Rs. 8670190 of Demand amount towards CA) into the account of Telangana State CAMPA, New Delhi Lodhi Complex, with UTR No. IDIBH18199162396Dt: 18.7.2018, against the project FP/TG/WATER/19331/2016.
(iv)	The state government has proposed 4.158 ha of non-forest land for compensatory afforestation under the subject as part of 187.677ha of non forest land identified for entire TDWSP projects (Mission Bhageeratha project). The CA land identified to the extent of 187.677ha for the mission bhageeratha project under the working control of WLM division, Nagarjunasagar shall be apportioned project wise including the CA area identified for the present proposal and all the relevant details like DGPS coordinates, map, CA scheme, soil suitability certificate etc shall be uploaded in the Ministry's online portal against the subject proposal.	The Telangana Drinking Water Supply Corporation Ltd., Hyderabad has deposited an amount of Rs. 8670190 of Demand amount towards CA) into the account of Telangana State CAMPA, New Delhi Lodhi Complex, with UTR No. IDIBH18199162396Dt: 18.7.2018, against the project FP/TG/WATER/19331/2016.
(v)	Identified CA land and approved CA scheme shall not be changed without the prior approval of the Central Government.	Not Applicable to User Agency.
(vi)	Non-forest land identified for raising compensatory afforestation shall be transferred and mutated in favour of the State Forest Department before issue of the Stage-II clearance;	Transferred & mutated in favour of Forest Department.

(vii)	Non-forest land which is transferred and mutated in favour of the State Forest Department for the purpose of compensatory afforestation, shall be declared as Reserved Forest under Section-4 or Protected Forest under Section-29 of the Indian Forest Act, 1927 or under the relevant Section(s) of the local Forest Act. The Nodal Officer must report compliance within a period of 6 months from the date of grant of final approval and send a copy of the original notification declaring the non-forest land under Section 4 or Section 29 of the Indian Forest Act, 1927, or under the relevant section of the local Forest Act as the case may be, to this office for information and record;	Not Applicable to User Agency.
(viii)	The State Government shall charge the Net Present Value of the diverted forest land measuring 4.158 ha. from user Agency as per the orders of the Hon'ble Supreme Court dt 28.03.2008 and 09.05.2008 in IA No. 826 in 566 with related IA's in Writ Petition (Civil) No.202/1995.	The Telangana Drinking Water Supply Corporation Ltd., Hyderabad has deposited an amount of Rs. 8670190 of Demand amount towards CA) into the account of Telangana State CAMPA, New Delhi Lodhi Complex, with UTR No. IDIBH18199162396 Dt: 18.7.2018, against the project FP/TG/WATER/19331/2016.
(ix)	Additional amount of Net Present Value (NPV) of the diverted forest land if any, becoming due after revision of the same by the Hon'ble Supreme Court of India in future, shall be charged by the State Government from User Agency.	Yes, it will be complied with An undertaking is submitted herewith.
(x)	The funds received from the User Agency towards Compensatory afforestation and Net Present value and this project Shall be deposited in the respective accounts of the Telangana State CAMPA. The User agency compulsorily deposit the CA and other levies on by generation challan through Ministry's Website.	The Telangana Drinking Water Supply Corporation Ltd., Hyderabad has deposited an amount of Rs. 8670190 /- into the account of Telangana State CAMPA, New Delhi Lodhi Complex, with UTR No. IDIBH18199162396 Dt: 18.7.2018 against the project FP/TG/WATER/19331/2016. The Telangana Drinking Water Supply Corporation Ltd., Hyderabad has deposited an amount of Rs.5986283 /- into the account of BIOSAT of Telangana, with Transaction No. 0063879Dt: 31.12.19.
(xi)	Trees standing in the diverted area shall be felled strictly as per requirement, with the prior permission of the Divisional Forest Officer concerned.	Yes, it will be complied with An undertaking is submitted herewith.
(xii)	The muck generated in the earth cutting if any, will be disposed of at designated dumping sites and in no case the	Yes, it will be complied with An undertaking is submitted herewith.


	forest areas.	
(xiii)	The State Forest Department shall translocate the trees wherever feasible instead of felling at the cost of User Agency.	Translocation of trees is not proposed.
(xiv)	The forest land proposed for diversion shall under no circumstances be transferred or subleased to any other agency, department or person without prior approval of the Central Government	Yes, it will be complied with An undertaking is submitted herewith.
(xv)	The layout plan of the proposal shall not be changed without the prior approval of the Central Government	Yes, it will be complied with An undertaking is submitted herewith.
(xvi)	Minimal disturbance should be ensured by creating labour camps outside the forest area as far as possible and it will be responsibility of the UA to ensure that the labours & staff engaged in execution of work do not destruct nearby forest flora & fauna.	Yes, it will be complied with An undertaking is submitted herewith.
(xvii)	The Total forest area utilized for the project shall not exceed 4.158 ha and the forest area diverted shall not be used for any purpose other than those shown in the diversion proposal.	Yes, it will be complied with An undertaking is submitted herewith.
(xviii)	User agency and the state Government shall ensure compliance to provisions of the all Acts, Rules, Regulation and Guidelines, for the time being in force, as applicable to the project.	Yes, it will be complied with An undertaking is submitted herewith.
(xix)	Any other conditions that the Central Government or Addl. PCCF(Central) of Regional Office Chennai may impose from time to time in the interest of afforestation conservation and management of flora and fauna in the area, shall be complied by the user agency	Yes, it will be complied with An undertaking is submitted herewith.
(xx)	The progress of the Compensatory Afforestation as mentioned by the DFO Bellampally Division in Sl.No. 12 (v) (a) (b) of part II i.e. 94.51 ha forest land and 196.21 ha of non-forest land shall be monitored by the circle head and a copy of such monitoring report shall be forwarded to the Regional office to upload the same in the web portal.	Not applicable to User agency.

(xxi)	In the event of failure to comply with any of the above conditions the user agency is liable for penal action as decided by the Additional PCCF (Central), Regional Office Chennai.	Yes, it will be complied with An undertaking is submitted herewith.


Superintending Engineer
M.B Circle, Mancheri


Undertaking to Condition-(i)

I hereby undertake and confirm that, the legal status of the diverted forest land will remain unchanged in respect diversion of 4.158ha. (Asifabad) of forest land in Asifabad District for laying of pipeline and construction of Structures in segment-22/9 Asifabad for providing safe drinking water under Telangana Drinking Water Supply Project in favour of Superintending Engineer, TDWSP (M.B) Circle, Asifabad.


Superintending Engineer
M.B Circle, Mancherial


Undertaking to pay additional amount of Net Present Value (NPV)-conditions-(ix)

I hereby undertake to pay the additional amount of Net Present Value (NPV) of the diverted forest land if any, becoming due after revision of the same by the Hon'ble Supreme Court of India in future shall be charged by the State Government in respect of diversion of 4.158ha. (Asifabad) of forest land in Asifabad District for laying of pipeline and construction of Structures in segment-22/9 Asifabad for providing safe drinking water under Telangana Drinking Water Supply Project in favour of Superintending Engineer, TDWSP (M.B) Circle, Asifabad.


Superintending Engineer
M.B Circle, Mancherial


Undertaking to carry out planned muck disposal condition-(xi)

I hereby undertake that, the tree felling in the proposed forest area will be carried out wherever necessary, with the prior permission of the Divisional Forest Officer concerned, in respect of diversion of 4.158ha. (Asifabad) of forest land in Asifabad District for laying of pipeline and construction of Structures in segment-22/9 Asifabad for providing safe drinking water under Telangana Drinking Water Supply Project in favour of Superintending Engineer, TDWSP (M.B) Circle, Asifabad.


Superintending Engineer
M.B Circle, Mancherial

Undertaking to condition-(xii)

I hereby undertake to dispose the muck generated in the earth cutting if any, will be disposed off at designated dumping sites and in no case the muck/debris will be disposed off in the forest areas in respect of diversion of 4.158ha. (Asifabad) of forest land in Asifabad District for laying of pipeline and construction of Structures in segment-22/9 Asifabad for providing safe drinking water under Telangana Drinking Water Supply Project in favour of Superintending Engineer, TDWSP (M.B) Circle, Asifabad.


Superintending Engineer
M.B Circle, Mancherla

Undertaking to conditions- (xiv) & (xv)


I hereby undertake in respect of diversion of 4.158ha. (ha. Asifabad) of forest land in Asifabad District for laying of pipeline and construction of Structures in segment-22/9 Asifabad for providing safe drinking water under Telangana Drinking Water Supply Project in favour of Superintending Engineer, TDWSP (M.B) Circle, Asifabad, the following:

- xiv) The forest land proposed for diversion shall under no circumstances be transferred or sublet to any other agency, department or person without prior approval of the Central Government.
- xv) The layout plan of the proposal shall not be changed without the prior approval of the Central Government.


Superintending Engineer
M.B Circle, Mancherla

Undertaking to condition-(xvi)


I hereby undertake to ensure minimal disturbance by creating labour camps outside the forest area as far as possible and it will be the responsibility of the User agency to ensure that the labourers & staff engaged in execution of work do not destruct nearby forest flora & fauna, in respect of diversion of 4.158ha. (Asifabad) of forest land in Asifabad District for laying of pipeline and construction of Structures in segment-22/9 Asifabad for providing safe drinking water under Telangana Drinking Water Supply Project in favour of Superintending Engineer, TDWSP (M.B) Circle, Asifabad.


Superintending Engineer
M.B Circle, Mancherla

Undertaking to conditions-(xvii),(xviii), (xix), & (xxi)

I hereby undertake in respect of diversion of 4.158ha. (1.06 ha. Asifabad) of forest land in Asifabad District for laying of pipeline and construction of Structures in segment-22/9 Asifabad for providing safe drinking water under Telangana Drinking Water Supply Project in favour of Superintending Engineer, TDWSP (M.B) Circle, Asifabad, the following:

- xvii) The Total forest area utilized for the project shall not exceed 4.158ha. (Asifabad) and the forest area diverted shall not be used for any purpose other than those shown in the diversion proposal.
- xviii) User agency and the State Government shall ensure compliance to provisions of the all Acts, Rules, Regulations and Guidelines, for the time being in force, as applicable to the project.
- xix) Any other conditions that the Central Government or Addl. PCCF(Central) of Regional Office, Chennai may impose from time to time in the interest of afforestation, conservation and management of flora and fauna in the area, will be complied by the user agency.
- xxi) In the event of failure to comply with any of the above conditions the user agency is liable for penal action as decided by the Additional PCCF (Central), Regional Office Chennai.


Superintending Engineer
M.B Circle, Mancherla

22/9

NEFT:MESSAGE DETAILS	
UTR Number	IDIBH18199162396
Transaction Branch	1674
Value Date	18/07/2018
Amount	8670190.00
Commission	0
Beneficiary Details	
Beneficiary Account	155705318831904
Beneficiary Name	TELANGANA CAMAPA
Beneficiary Address	Corporation Bank, Lodhi Complex Branch Block 11 CGO Complex, Phase-1 Lodhi Road, New Delhi-110003
IFSC CODE	CORP0000371
Remitting Customer Details	
Account Number	6432456786
Remitter's Name	TELANGANA DRINKING WATER SUPPLY CORPORATION LTD.
Remitter's Address	ROOM NO.302, THIRD FLOOR, SRTGN BHAWAM, ERRAMANZIL, HYDERABAD
Sender's To Receiver Information	
Details of Payment	
Error Code	
Fund Status	



22/9

ANDHRA BANK

NEFT : MESSAGE DETAILS	
UTR Number	ANDBN19241991057 /
Transaction Branch	Andhra Bank, SCF Br, R.B. Road
Value Date	31.12.2019
Amount	1353100/- /
Commission	0
Beneficiary Details	
Beneficiary Account	37108551307
Beneficiary Name	FDO ASIFABAD /
Beneficiary Address	ASIFABAD
IFSC CODE	SBIN0020126
Remitting Customer Details	
Account Number	100611100002272
Remitter's Name	TELANGANA DRINKING WATER SUPPLY CORPORATION Ltd.
Remitter's Address	ROOM NO. 302, THIRD FLOOR, SRTGN BHAWAN, ERRAMANZIL, HYDERABAD
Sender's to Receiver information	
Details of Payment	
Error Code	
Fund Status	



For Andhra Bank / For ANDHRA BANK

Authorised Signatory
 Specialised Corporate Finance Br. Hyd.
 Senior Manager T-149

22/9

ANDHRA BANK

NEFT : MESSAGE DETAILS	
UTR Number	0063879
Transaction Branch	Andhra Bank, SCF Br, R.B. Road
Value Date	31.12.2019
Amount	5986283/- /
Commission	0
Beneficiary Details	
Beneficiary Account	110310100030284
Beneficiary Name	BIOSOT /
Beneficiary Address	BIOSOT
IFSC CODE	ANDB0001103
Remitting Customer Details	
Account Number	100611100002272
Remitter's Name	TELANGANA DRINKING WATER SUPPLY CORPORATION Ltd.
Remitter's Address	ROOM NO. 302, THIRD FLOOR, SRTGN BHAWAN, ERRAMANZIL, HYDERABAD
Sender's to Receiver information	
Details of Payment	
Error Code	
Fund Status	

एनएफटी बैंक / For ANDHRA BANK

अधिकृत / Authorised Signatory
 विशेष कर/ Specialised Corporate Finance Br Hyd
 तनुश्री धारा TANUSHREE DHARA
 Senior Manager T-149





తెలంగాణ ప్రభుత్వము

గ్రామీణ నీటి సరఫరా మరియు పారిశుధ్య శాఖ

తెలంగాణ డ్రింకింగ్ వాటర్ సప్లై ప్రాజెక్ట్

ఇంటిసీర్ ఇన్ డిప్ వారి కార్యాలయం, RWS&S, TDWSP, హైదరాబాద్

నోటిఫికేషన్

పూర్వ అదీలాబాద్ జిల్లాలోని అటవీ భూములను ఈ శ్రీంధి సెగ్మెంట్ కు బదలాయించడానికి సూత్రప్రాయంగా అనుమతులు పొందడమైనది. సెగ్మెంట్ యొక్క ప్రతిపాదన సంఖ్య, సెగ్మెంట్ సంఖ్య-వేరు, ఏరియా మరియు స్టేజ్-1 అనుమతుల సూచీ సంఖ్య వివరాలను ఈ శ్రీంధి ఇవ్వడమైనది. మరియు సమాచారం, ఇతర నిబంధనల కోసం దయచేసి అటవీ శాఖ వెబ్ సైట్ forestclearance.nic.in చూడండి.

1. ప్రతిపాదన సంఖ్య, FP/IG/WATER/18548/2016, 22-7 వేమనపల్లి 1.177 ha. F.No.4-TSB049/2017-CHN/1147 Dt: 24.07.2017.
2. ప్రతిపాదన సంఖ్య, FP/IG/WATER/18830/2016, 22-8 వాంకీడి 3.855 ha. F.No.4-TSB059/2017-CHN/1148 Dt: 24.07.2017.
3. ప్రతిపాదన సంఖ్య, FP/IG/WATER/18831/2016, 22-9 అసీఫాబాద్ 4.158 ha. F.No.4-TSB067/2017-CHN/0357 Dt: 06.03.2017.
4. ప్రతిపాదన సంఖ్య, FP/IG/WATER/18832/2016, 22-10 మాచారం 4.083 ha. G.O.R.No.8/EFS&T(For.) Dept. Dt: 18.01.2017.
5. ప్రతిపాదన సంఖ్య, FP/IG/WATER/19003/2016, 22-11 చింతల మాచారం 3.823 ha. G.O.R.No.105/EFS&T(For.) Dept. Dt: 09.06.2017.
6. ప్రతిపాదన సంఖ్య, FP/IG/WATER/19079/2016, 22-12 రాజులగూడ 4.851 ha. G.O.R.No.39/EFS&T(For.) Dept. Dt: 27.03.2017.
7. ప్రతిపాదన సంఖ్య, FP/IG/WATER/19080/2016, 22-13 తాడితట్లూర్ 2.430 ha. G.O.R.No.27/EFS&T(For.) Dept. Dt: 01.03.2017.
8. ప్రతిపాదన సంఖ్య, FP/IG/WATER/19081/2016, 22-14 వాగ్గేతండా 1.711 ha. G.O.R.No.41/EFS&T(For.) Dept. Dt: 27.03.2017.
9. ప్రతిపాదన సంఖ్య, FP/IG/WATER/19082/2016, 22-15 దనోరా 4.804 ha. F.No.4-TSB066/2016-CHN/1141 Dt: 21.07.2017.
10. ప్రతిపాదన సంఖ్య, FP/IG/WATER/19437/2016, 22-16 కేష్ గూడ 3.926 ha. G.O.R.No.69/EFS&T(For.) Dept. Dt: 12.05.2017.
11. ప్రతిపాదన సంఖ్య, FP/IG/WATER/20033/2016, 22-17 పవర్ గూడ 29.216 ha. F.No.4-TSB096/2017-CHN/1111 Dt: 18.07.2017.
12. ప్రతిపాదన సంఖ్య, FP/IG/WATER/18103/2016, 23-1 ధర్మారంగుట్ట 3.645 ha. G.O.R.No.178/EFS&T(For.) Dept. Dt: 24.10.2016.
13. ప్రతిపాదన సంఖ్య, FP/IG/WATER/18105/2016, 23-2 శ్రీరాంపూర్ 3.822 ha. F.No.4-TSB026/2016-CHN/0312 Dt: 27.02.2017.
14. ప్రతిపాదన సంఖ్య, FP/IG/WATER/18269/2016, 23-3 కొత్తపల్లి 3.411 ha. F.No.4-TSB025/2016-CHN/1574 Dt: 28.09.2017.
15. ప్రతిపాదన సంఖ్య, FP/IG/WATER/19157/2016, 24 కడెం 20.418 ha. F.No.4-TSC086/2017-CHN/1112 Dt: 18.07.2017.

సం/-ఇంటిసీర్ ఇన్ డిప్, RWS&S, TDWSP, TS, హైదరాబాద్

DIPR R.O.No. 1944 -DP/CL/Adv/1/2018-19, తేది: 22-09-2018



GOVERNMENT OF TELANGANA
RURAL WATER SUPPLY AND SANITATION DEPARTMENT
TELANGANA DRINKING WATER SUPPLY PROJECT
Office of the Engineer in Chief, RWS&S, TDWSP, Hyd.

NOTIFICATION


In-principle approval for diversion of forest land in the following segments of erstwhile Adilabad district has been issued. The details of proposal no., segment no., segment name and area indicating reference no. of Stage I approval accorded are given hereunder. For further details visit Forest Website: forestclearance.nic.in. 1) Proposal No. FP/TG/Water/18548/2016. 22-7 Vermanapally 1.177 ha.F.No.4-TSB049/2017-CHN/1147 Dt: 24.07.2017. 2) Proposal No. FP/TG/Water/18830/2016. 22-8 Wankidi 3.655 ha.F.No.4-TSB059/2017-CHN/1148, Dt:24.07.2017. 3) Proposal No. FP/TG/Water/18831/2016. 22-9 Asilabad 4.158 ha.F.No.4-TSB067/2017-CHN/C357 Dt: 06.03.2017. 4) Proposal No. FP/TG/Water/18832/2016. 22-10 Madaram 4.063ha. G.O.Rt.No.6/EFS&T(For.I) Dept. Dt: 18.01.2017. 5) Proposal No. FP/TG/Water/19003/2016. 22-11 Chintalamadaram 3.823 ha.G.O.Rt.No. 105/EFS&T (For.I) Dept. dt:9.06.2017. 6) Proposal No. FP/TG/Water/19079/2016. 22-12 Rajulaguda 4.851 ha.G.O.Rt.No. 39/EFS&T (For.I) Dept. dt:27.03.2017. 7) Proposal No. FP/TG/Water/19080/2016. 22-13 Thadhatnoor 2.430 ha.G.O.Rt.No. 27/EFS&T (For.I) Dept. dt:01.03.2017. 8) Proposal No. FP/TG/Water/19081/2016. 22-14 Wagaimanda 1.711 ha.G.O.Rt.No. 41/EFS&T (For.I) Dept. dt:27.03.2017. 9) Proposal No. FP/TG/Water/19082/2016. 22-15 Dhanora 4.804 ha.F.No.4-TSB066/2016-CHN/1141 dt:21.07.2017. 10) Proposal No. FP/TG/Water/19437/2016. 22-16 Keslaguda 3.926 ha.G.O.Rt.No. 89/EFS&T (For.I) Dept. dt:12.05.2017. 11) Proposal No. FP/TG/Water/20033/2016. 22-17 Powerguda 29.216 ha. F.No.4-TSB096/2017-CHN/1111 DL18.07.2017. 12) Proposal No. FP/TG/Water/18103/2016. 23-1 Dharmaramgutta 3.645 ha.G.O.Rt.No.178/EFS&T (For.I) Dept. dt:24.10.2016. 13) Proposal No. FP/TG/Water/18105/2016. 23-2 Srirampur 3.822 ha. F.No.4-TSB026/2016-CHN/0312,Dt:27.2.2017. 14) Proposal No. FP/TG/Water/18269 /2016. 23-3 Kotapally 3.411 ha.F.No.4-TSB025/2016-CHN/1574,Dt:28.9.2017. 15) Proposal No. FP/TG/Water/19157/2016. 24 Kaddam 20.418ha.F.No.4-TSC086/2017-CHN/1112,Dt:18.7.2017. Sd/- Engineer-In-Chief, DIPR R.O. No.4-DP/CL-Agency/Advt/1/2019-20 RWS&S, TDWSP, TS.Hyd.



**INDIAN
EXPRESS**

Wed, 03 April 2019

epaper.newindianexpress.com/c/



o/c

**GOVERNMENT OF TELANGANA
FOREST DEPARTMENT**

From
Sri. G.Ravi, ACF,
Forest Divisional Officer,
Wildlife Management,
Nagarjunasagar.

To
The Additional Principal Chief Conservator
of Forests (FCA),
Aranya Bhavan,
Hyderabad.

Rc.No. 1087/2014/S3, Dt: 18.09.2018

Sir,


Sub:- TDWSP Sub Division Mallepally – Providing Water Supply to 5 constituencies with AKBR (Krishna River) as source in Nalgonda – Govt land – Transfer of Govt. land of Govt. land to an sxt of ACs 463-70 cents to Forest Dept under Compensatory Afforestation – Devarakonda Division – Neredugommu mandal – CA lands identified to Forest Department – handing over of CA lands to Forest Department – Reg.

Adverting to the reference cited above, I herewith submit the DGPS Survey maps along with Mutation, Panchanama certificates in Four sets. Further it is submitted that CA Areas in 3No.s Survey numbers handed over to the Forest Department.


This is submitted for favour of information and necessary action.


Encl: As above

Yours faithfully,

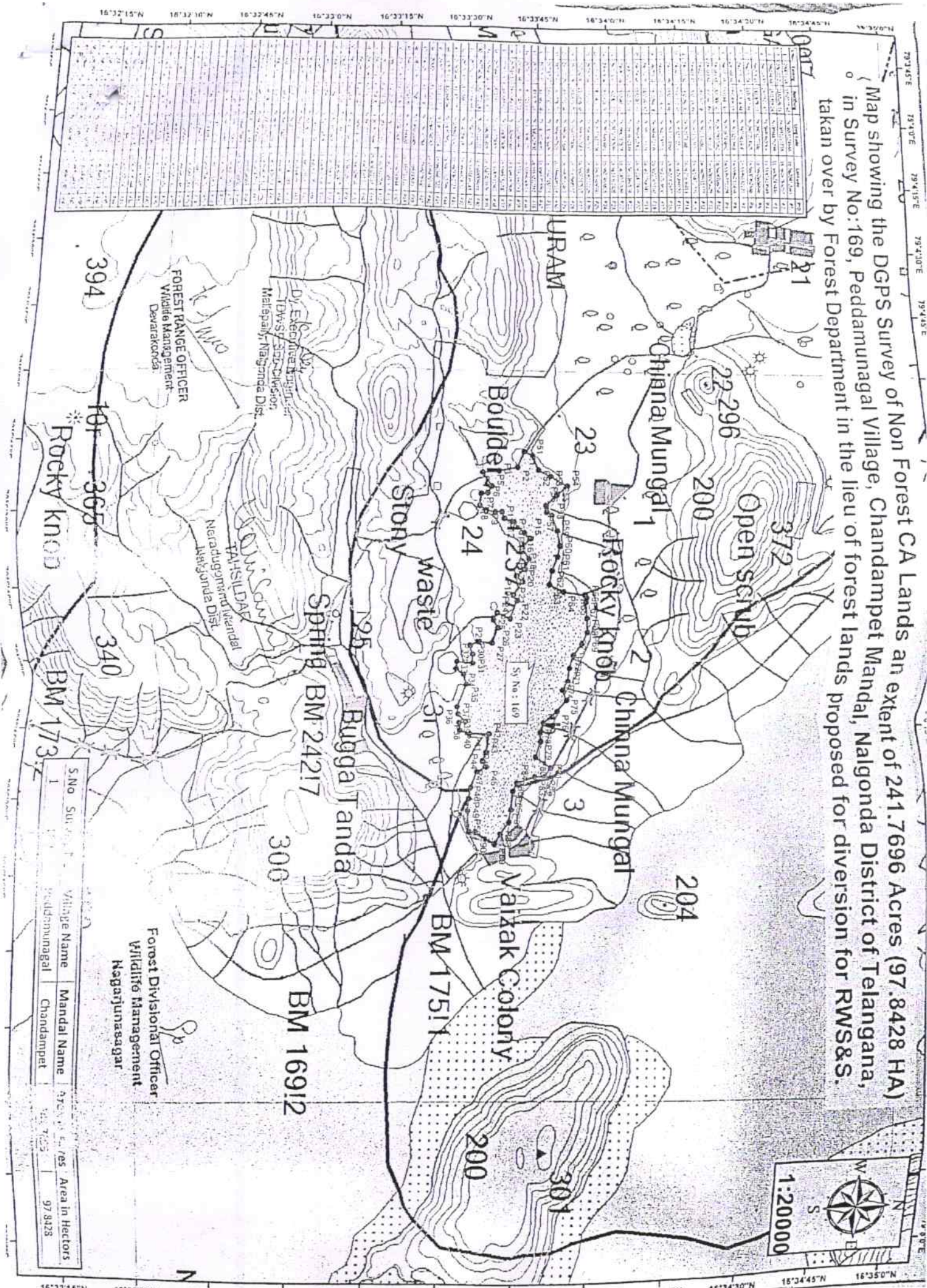

Forest Divisional Officer
Wildlife Management
Nagarjunasagar

Copy submitted to the Conservation of Forests, Field Director, Achampet for favour of information and necessary action.

(ARUN)

25/9/18
05 PCF(IT)

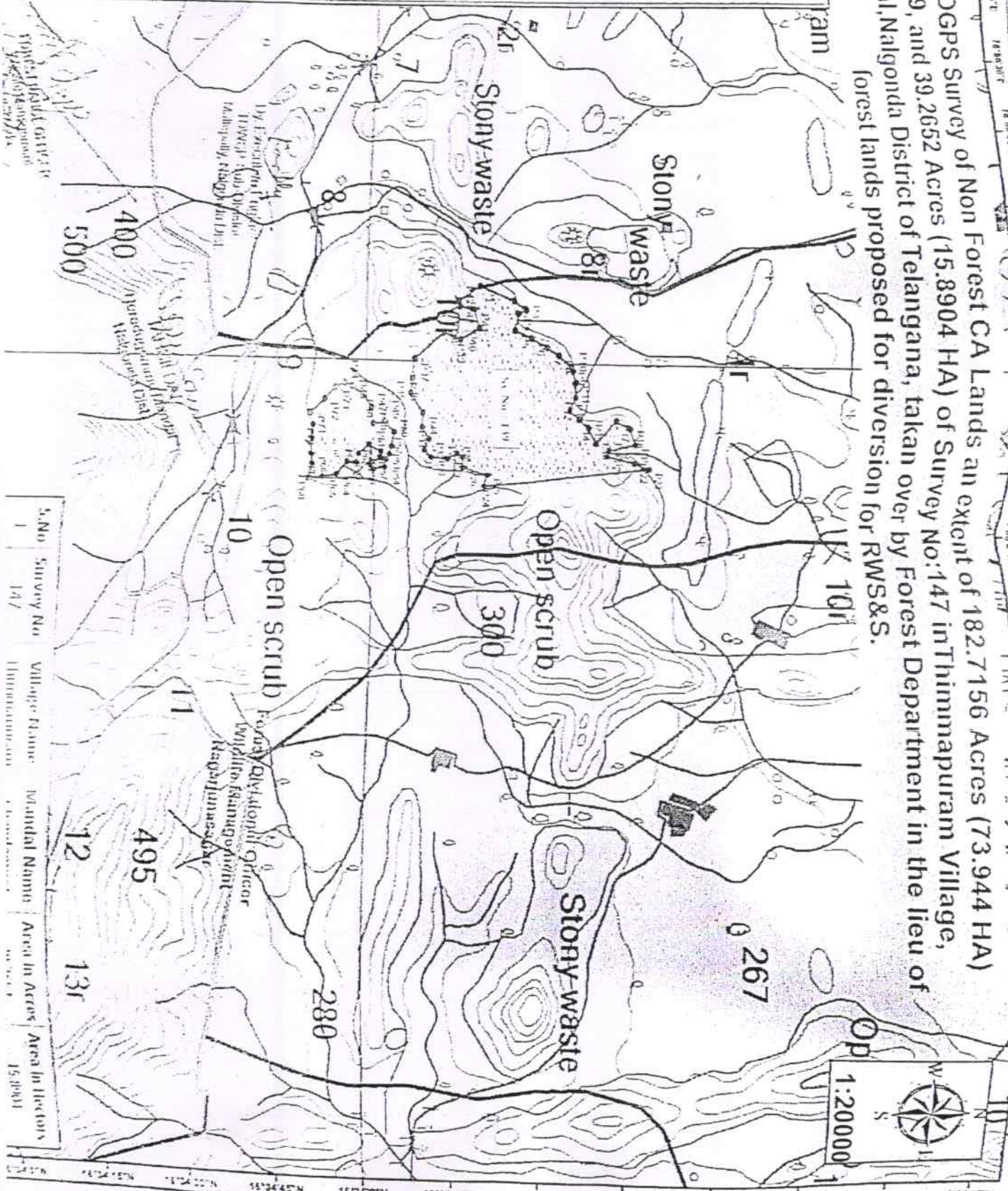

Forest Divisional Officer
Wildlife Management
Nagarjunasagar

Map showing the DGPS Survey of Non Forest Lands an extent of 241.7696 Acres (97.8428 HA) in Survey No:169, Peddammugal Village, Chandampet Mandal, Nalgonda District of Telangana, taken over by Forest Department in the lieu of forest lands proposed for diversion for RWS&S.



Map showing the DGPS Survey of Non Forest CA Lands an extent of 182.7156 Acres (73.944 HA) in Survey No:139, and 39.2652 Acres (15.8904 HA) of Survey No:147 in Thimmapuram Village, Chandampet Mandal, Nalgonda District of Telangana, taken over by Forest Department in the lieu of forest lands proposed for diversion for RWS&S.

Sl. No.	Area in Acres	Area in Hectars
1	139	56.84
2	147	15.89
3	139	56.84
4	147	15.89
5	139	56.84
6	147	15.89
7	139	56.84
8	147	15.89
9	139	56.84
10	147	15.89
11	139	56.84
12	147	15.89
13	139	56.84
14	147	15.89
15	139	56.84
16	147	15.89
17	139	56.84
18	147	15.89
19	139	56.84
20	147	15.89
21	139	56.84
22	147	15.89
23	139	56.84
24	147	15.89
25	139	56.84
26	147	15.89
27	139	56.84
28	147	15.89
29	139	56.84
30	147	15.89
31	139	56.84
32	147	15.89
33	139	56.84
34	147	15.89
35	139	56.84
36	147	15.89
37	139	56.84
38	147	15.89
39	139	56.84
40	147	15.89
41	139	56.84
42	147	15.89
43	139	56.84
44	147	15.89
45	139	56.84
46	147	15.89
47	139	56.84
48	147	15.89
49	139	56.84
50	147	15.89
51	139	56.84
52	147	15.89
53	139	56.84
54	147	15.89
55	139	56.84
56	147	15.89
57	139	56.84
58	147	15.89
59	139	56.84
60	147	15.89
61	139	56.84
62	147	15.89
63	139	56.84
64	147	15.89
65	139	56.84
66	147	15.89
67	139	56.84
68	147	15.89
69	139	56.84
70	147	15.89
71	139	56.84
72	147	15.89
73	139	56.84
74	147	15.89
75	139	56.84
76	147	15.89
77	139	56.84
78	147	15.89
79	139	56.84
80	147	15.89
81	139	56.84
82	147	15.89
83	139	56.84
84	147	15.89
85	139	56.84
86	147	15.89
87	139	56.84
88	147	15.89
89	139	56.84
90	147	15.89
91	139	56.84
92	147	15.89
93	139	56.84
94	147	15.89
95	139	56.84
96	147	15.89
97	139	56.84
98	147	15.89
99	139	56.84
100	147	15.89



GOVERNMENT OF TELANGANA
REVENUE DEPARTMENT

From
V Ravi Shankar
Tahsildar Neredugommu

To
The Forest Range Officer
Deverakonda

Dated: 01/11/2017

Lr No. B/806/2017

Sir

Sub: TDWSP sub Division Mallepally - Providing Water supply to 5 constituencies with AKBR (Krishna River) as source in Nalgonda - Govt land - transfer of Govt. land of Govt land to an ext of ACs 463.70 cents to Forest dept under compensatory afforestation - Devarakonda Division-Neredugommu Mandal - CA lands identified to forest Department - Handing over of C.A Lands to Forest Department Report- Reg

Ref:- 1) The District Collector Nalgonda Lr.No.F1/9706/2015-1 Dated 06/12/2016.
2) This Office Pro.No. B/806/2017 Dt: 31-10-2017

As Per the directions of the District Collector Nalgonda. vide reference 1st cited above, I have been handed over the following C.A Lands Village Wise as shown below To Forest Department.

Sl.No	Name of the Village	Sy.No	Extent in accers
1	Peddaniunigal	169	241.76
	Total		241.76
2	Thimmapuram	147	39.26
3	Thimmapuram	139	182.71
	Total		221.97
	Grand Total		463.73

I enclosed herewith the Panchanama copies Pertains to the above villages duly conducted Panchanama for taking further action.

Yours faithfully
V Ravi Shankar
Tahsildar
Neredugommu Mandal

Copy submitted:- to the District Collector Nalgonda for favoar of kind information.
Copy submitted:- to the Revenue Divisional Officer, Devarkonda. for favoar of kind information
Copy submitted:- to the Dy.Executive Engineer, TDWSP Sub Division, Mallepally, for information

GOVERNMENT OF TELANGANA
REVENUE DEPARTMENT

Date. 01.11.2017

Statement showing the particular of compensatory afforestation lands handed over and taken over, Thimmapuram village of Nalgonda District

Sl.No	Survey No	Name of village	Extent		Classification	Remark
			Acres.	Cents		
1	147	Thimmapuram	39	26	Government land	The lands which are handed over for compensatory afforestation of Providing Water supply to 5 constituencies with (Krishna River) as source in Nalgonda
2	139	Thimmapuram	182	71	Government land	The lands which are handed over for compensatory afforestation of Providing Water supply to 5 constituencies with (Krishna River) as source in Nalgonda
Total			221	97		

Handed over by
[Signature]
అధికారి
సేవకులకు మంజూరు
01/11/2017

(Taken over by)
[Signature]
FOREST RANGE OFFICE
Wild Life Management
DEVARAKO
01/11/2017

తలంగాన వైద్యులను నిర్బంధించి తలపట్టిన ~~అధికారులు~~ ^{విద్యార్థులు} పట్టణకు తోయినట్లంటే తప్పే కాదు

ಗ್ರಾಮಂತ್ ಧೂಮುಲಸು ತೆಲಾಂಮಂದಲದಿನಂಯನಿ ಲಾನ್ರಿ ಸ್ವಾಧಿನ ಏರುಳ್ಳಾ ಏಂವನಾಮಾ ನಿರ್ವಹಿಂಮುಲು.

125000 / 125000

విన్సింగ్‌గా వాస్తమని దృవపరుస్తూ ఈ క్రింది సంతకములు చేయసినది.

221-38

1. 

2. உயர்த்து

3. ପରିସର

4. Dis

5. பாடி

Wani Santh

తపశ్విల్వార్
సేరేడుగొమ్ము మేండలము

1. తహశీల్దార్

2. మండల రెవెన్యూ ఇన్స్పెక్టర్ V.L.A.R.

3. మండల సర్వేయర్

4. గ్రామ రెవెన్యూ అధికారి.....

5. ಅಟ್ಟವೆ ಕಾಖಿ ಅಧಿಕಾರಿ/ಬಿಟ್ಟ ಅಧಿಕಾರಿ

88. Chisole

తహశీల్దారు ... గారి ఉత్తర్వులు

సంఖ్య నెం. 31/806 /201

సమక్షము : V. రవిశంకర్

తేది : 31-10-201

విషయము :-

సూచన :-

- భూమి హక్కుల ధిక్కార పట్టము - సబ్ గ్రాండ్ టెన్డ - ... మండలము
గ్రామము ... రెవెన్యూ డివిజన్, రెవెన్యూ డాక్యుమెంటు/వారసత్వము/విభాగము ద్వారా
పట్టా చార్జులు ఉత్తర్వులు జారీ చేయుట గురించి.
- 1) శ్రీ ... గ్రామము ... గారి ధరభాస్తు తేది ...
 - 2) గ్రామ రెవెన్యూ అధికారి గారి నివేదిక తేది ... -20
 - 3) రెవెన్యూ ఇన్స్పెక్టర్ గారి నివేదిక తేది ... -20
 - 4) శ్రీ కలెక్టర్ సబ్ డివిజన్లో చేరిన F1/9706/17-6-12-16

ఉత్తర్వులు :-

ఈ క్రింది చూపిన ధరభాస్తుదారులు వారికి కేసుగా చూపిన పారి నుండి రిజిస్టర్ డాక్యుమెంట్/వారసత్వము/విభాగము ద్వారా పట్టా చార్జు కొరకు ఫారము 6-ఎ ధరభాస్తు సమర్పించినారు

క్ర.సం	ధరభాస్తు దారుని పేరు మరియు తండ్రి/పర్త పేరు	వివరించబడిన కొనుగోలు రిజిస్ట్రే/హిరి వారసత్వం చేయబడినదో వారిపేరు	సర్వే నెం.	విస్తీర్ణం	తరి బుట్టి	రిజిస్ట్రేషన్ నెం పొడి/వారసత్వం తేది
1.	అబ్దుల్ కాదర్	నిగారాబాద్	147 139	39.2.4 1827/1 221-38	పెట్టు 4	త్రుంబల గిల్ల రెవెన్యూ డివిజన్ నాం రి.కె.సెం. F1/9706/17 06/12/16

ఇట్టి విషయమై సూచన 2 మరియు 3లో సంబంధిత గ్రామ రెవెన్యూ అధికారి, రెవెన్యూ ఇన్స్పెక్టర్ తగు విచారణ జరిపిన పిదప సమాధాన (8) నోటిసు జారీ చేయగా గడువు లోపల ఎలాంటి అభ్యంతరములు రాలేదు. కావున ఇట్టి లోని ఆంశములను డాక్యుమెంటు రికార్డులలో సరిచూడగా ఆమోదాగ్రహణగా ఉన్నందున పైన తెలిపిన స్టేట్మెంట్ లోని కాలము నెం. 8 లోని వారికి కేసుగా చూపిన విస్తీర్ణం కాలము (7)లో వివరించిన ప్రకారము పట్టా కోరినందున కాలము నెం. 2లో చూపిన వారి పేర పట్టా అమలకు ఉత్తర్వులు జారీ చేయవలసి. గ్రామ రెవెన్యూ అధికారి ... మరియు మండల ఆదనపు రెవెన్యూ ఇన్స్పెక్టర్ ... గారి ఇట్టి పట్టా చార్జు ప్రతిపాదనలు సవరణ రిజిస్టర్ ద్వారా సమర్పించబడినట్లుగా ఆదేశించబడినది.

- శ్రీ ... తండ్రి ... గ్రామము ...
1. దీని ప్రకారము రెవెన్యూ అధికారి ... గారికి.
 2. దీని ప్రతిమండల / అదనపు రెవెన్యూ ఇన్స్పెక్టర్ తగు చర్య నిమిత్తము జన్మించినది.
 3. దీని ప్రతిస్థాపకు వైలు కొరకు.

...
...
...

అమల వివరములు

77 147 29.20
135 152.71
22-1-55

అమల వివరములు

అమల వివరములు
అమల వివరములు
అమల వివరములు

అమల వివరములు
అమల వివరములు
అమల వివరములు
అమల వివరములు
అమల వివరములు
అమల వివరములు
అమల వివరములు
అమల వివరములు
అమల వివరములు
అమల వివరములు

అమల

అమల

Truecopy
అమల
అమల వివరములు
అమల వివరములు
అమల వివరములు

— Assigned: Accounts mismatch with portfolio in the column
2270, 60

విస్తీర్ణం యూనిట్లు : Acres, guntas

ಮಂಜುಳಮ್ಮ: ಸಿರೆದುಗಮ್ಮ (2.3)

ఆర్
 వారి సాహ
 తహశీల్దార్
 నేరడుగొమ్మ మంచలం
 నల్లగొండ జిల్లా

Date. 01.11.2017

Statement showing the particular of compensatory afforestation lands handed over and taken over, Peddamunigal village of Nellore District

Statement showing the particular of compensatory afforestation						
Nalgonda District						
Sl. No	Survey No	Name of village	Extent		Classification	Remark
			Acre.	Cents		
1	169	Peddammungai	241	76	Government land	The lands which are handed over for compensatory afforestation of Providing Water supply to 5 constituencies with AKBK (Krishna River) as source in Nalgonda
Total			241	76		

Handed over by

Handed over by
Nani Sanjay
1/11/17

వేదము గ్రహము మొదలయి
పెట్టికొనడ జేల్చె

FOREST PLANT OFFICER
Wild Life Management
DEVARAKONDA

01/11/2017

[illegible]

పంచనామ

విద్యార్థి పేరు

అలాగే ఇతరము విద్యార్థుల తరఫున ఉన్నతము ప్రభుత్వ కంట్రీబ్యూషన్ అటవీ శాఖ
మూలము బదులుగా దీనివల్ల దీనివల్ల పరిధిలో నెరవేరుము మండలములోని పాఠశాలలో
గ్రామంలో మూలము కంట్రీబ్యూషన్ ద్వారా స్వాధీన పరుస్తూ పంచనామ నిర్వహించుట.

క్రమ సంఖ్య	పంచనామ కండ్ల పేరు	వియస్సు	వర్గ
1	కొత్తపాడు సెట్ 5/0 గానగిరి	42	ప్రైవేటు
2	కొత్తపాడు సెట్ 10/0 సెట్	30	ప్రైవేటు
3	కొత్తపాడు సెట్ 5/0 సెట్	31	ప్రైవేటు
4			
5			

పైన తెలిపిన మేము (5) మంది పంచలము స్థానిక తహశీల్దార్ నెరవేరుము మండలం, రెవెన్యూ ఇన్స్ పెక్టర్ నెరవేరుము మండల సర్వేయర్ నెరవేరుము మండలము మరియు గ్రామ రెవెన్యూ అధికారి.....
గ్రామము, అటవీ సెక్టర్ అధికారి అటవీ శాఖ/చీఫ్ అధికారి పేరు..... గ్రామ సర్పంచి 169/6 ల నందు DGPS సర్వే ప్రకారం మరియు తీసుకొన్న కో ఆర్డినేట్ హద్దుల ప్రకారం నిర్వహించిన విస్తీర్ణం 2.076 గుంటలు కంట్రీబ్యూషన్ అట్టి భూమి మీదకువచ్చినాము. ఇట్టి భూమిలో ఎటువంటి అక్రమాలు లేవు. ఇట్టి భూములను మా సమక్షములో తహశీల్దార్ నెరవేరుము మండలము గారు అటవీ శాఖ సెక్టర్ అధికారి/అటవీ శాఖ చీఫ్ అధికారి..... గారికి స్వాధీన పర్చినారు. పై పేషయములు చదివి చివ్విచిగా వాస్తవమని దృవపరుస్తూ ఈ క్రింది సంతకములు చేయసినది.

పంచల సంతకములు:

1. తహశీల్దార్
2. మండల రెవెన్యూ ఇన్స్ పెక్టర్
3. మండల సర్వేయర్
4. గ్రామ రెవెన్యూ అధికారి
5. అటవీ శాఖ అధికారి/చీఫ్ అధికారి

1. తహశీల్దార్

2.

3.

4.

5.

9/11/2017

అటవీ శాఖ

తహశీల్దార్ నెరవేరుము మండలము

తహశీల్దారు ..గ్రేడ్ సింగిల్... గారి ఉత్తర్వులు

సంఖ్య : ఏ. రెవ శంకర్

తే. 13/10-2017

సంఖ్య సంఖ్య / 806 / 2017

విషయము :- మామ పట్టణ రికార్డు చట్టము - సెక్షన్ 40 బి - కింద గ్రామము - మండలము గ్రామము - మెట్టెపల్లి గ్రామము రెవెన్యూ డాక్యుమెంటు/వారసత్వము/విభాగము ద్వారా పట్టణ పట్టణ ఉత్తర్వులు వారి చేతులు గురించి.

- సూచన :-
- 1) శ్రీ గారి భరణాస్తు తేది 24/10/2017
 - 2) గ్రామ రెవెన్యూ అధికారి గారి నివేదిక తేది - -20
 - 3) రెవెన్యూ ఇన్స్పెక్టర్ గారి నివేదిక తేది - -20

4.) (ఆ) కలెక్టర్ - ప్రిన్సిపల్ టి. కెం. జి. కెం. శి. / 9306/15 ది. 6-12-16

ఉత్తర్వులు :- ఈ క్రింది చూపిన దంపతులకు వారికి వారు చూపిన వారి నుండి రిజిస్టర్ డాక్యుమెంటు/వారసత్వము/విభాగము ద్వారా పట్టణ పట్టణ రికార్డు ఫారము 6-ఎ భరణాస్తు సమర్పించినారు

క్ర.సం	రెవెన్యూ డాక్యుమెంటు మరియు తండ్రి/భర్త పేరు	నివేదికలైన తాగుగుండ్ల రిజిస్ట్రేషన్ వారసత్వం చేయబడిన వారి పేరు	నమోదించిన సం.	విస్తీర్ణం	శుభం	రిజిస్ట్రేషన్ నెంబరు/వారసత్వం తేది
	ఉదయ శంకర్	ఉదయ శంకర్ - 95900	169/6	241-70	241-70	రిజిస్ట్రేషన్ నెంబరు 241-70 C.T. 10. f.1 / 9306/15 ది. 6-12-2016

ఇచ్చి విషయము సూచన 2 మరియు 3 లో సంబంధిత గ్రామ రెవెన్యూ అధికారి, రెవెన్యూ ఇన్స్పెక్టర్ తగు విచారణ జరిపిన విషయ సమాచారం (8) నోటీసు వారి చేతులు గడువు తేది 2017 అక్టోబరు 24 వరకు ఉన్నందున వారికి రిజిస్ట్రేషన్ డాక్యుమెంటు రికార్డులో నమోదుగా అమోయగ్రామముగా ఉన్నందున పైన తెలిపిన ప్రిన్సిపల్ టి. కెం. జి. కెం. శి. ది. 6-12-2016 వారికి వివరించిన ప్రకారము పట్టణ రికార్డులకు కాలము నెం. 2లో చూపిన వారి పేరు పట్టణ పట్టణ ఉత్తర్వులు వారి చేతులైనవి. గ్రామ రెవెన్యూ అధికారి - మెట్టెపల్లి గ్రామము మండల అదనపు రెవెన్యూ ఇన్స్పెక్టర్ - మెట్టెపల్లి గారికి ఇచ్చి పట్టణ పట్టణ ప్రతిపాదనలు సమరం రిజిస్టర్ ద్వారా సమర్పించబడినందున అదే విషయం.

శ్రీ శంకర్ శంకర్, ఉదయ,
ఆఫీసు, మెట్టెపల్లి గ్రామము
1. రిజిస్ట్రేషన్ రెవెన్యూ అధికారి, మెట్టెపల్లి గారికి.

తహశీల్దారు,

11-10-10

2000-01-01

169/5

541-70

ಪೊರಗುಗೊಳಿ
ಗುಣು

ಅರ್ಜಿ ಸೂಕ್ತ
ಸ್ಥಳದಿಂದ ಕೆಳಗೆ
ನಿರ್ದೇಶಿಸಿದೆ.

169/50

Ne card
241-76

11-76
 ಕ್ರಿಸ್ತುಗಳ ಸ್ವಾಮ್ಯದ ಅಧಿನಿಯಮ
 ಅನ್ವಯಿಸುತ್ತದೆ. 1/806/2017-ಸಾಮಾನ್ಯ
 ಕ್ರಿಮಿನಲ್ ಜೈಲಿನಲ್ಲಿರುವ ಮಗ ಅನಿರೀಕ್ಷಿತ
 C. T. No. 1/19706/15
 ದಿನಾಂಕ 6-12-2016 - ಅಧಿನಿಯಮ
 ಅನ್ವಯಿಸುತ್ತದೆ. ಕ್ರಿಮಿನಲ್ ಜೈಲಿನಲ್ಲಿರುವ
 1/806/2017 - 241-70 - ಸ್ವಾಮ್ಯದ
 ಸ್ವಾಮ್ಯದ ಅಧಿನಿಯಮ
 ಅಧಿನಿಯಮ

Deft

గ్రామ రెవెన్యూ అధికారి
దొడ్డిపాడు గ్రామ పంచాయతీ
జిల్లా నల్గొండ.

James M. Smith

True copy!

I-B నమూనా (ROR)

Unsigned = Occupants mismatch with pattadar on the column రిమార్కులు

print date :01/11/2017

విస్తీర్ణం యూనిట్లు : Acres/guntas

పట్టాదారు రండ్డి/చర్ల పేరు (2)	పట్టాదారు రండ్డి/చర్ల పేరు (3)	ఖాతా సర్వే నెంబరు (4)	సర్వే నెంబరు (5)	చూమి వివరణ (6)	విస్తీర్ణం (7)	ఇస్తు (రూ.) (8)	పట్టాదారుకు ఏ విధంగా సంక్రమించింది/సాగు చేశారు (9/10)	యజమాని/కాలుదారు తాకట్టు పట్టుకున్న వ్యక్తి పేరు/ఖాతా నెం. (11/12)	రిజిస్టర్ కాని టుదారి బాదాల వివరములు (13)	మాలిక విలువ (14)	రిమార్కులు
పార్సెల్ డిపార్ట్ మెంట్	పార్సెల్ డిపార్ట్ మెంట్	760	169	పిరంట్ కు	241.30000.00		పుదుచ్చ చూమి				
				మొత్తం విస్తీర్ణం	241.30000.00						

E.R.O

Uday's Sankar

తహశీల్దార్

నేరడుగొమ్మ మండలం

నల్లగొండ జిల్లా

గ్రామ రెవెన్యూ అధికారి

గ్రా. రెవెన్యూ డివిజన్: పోత బిగ్గిరెడ్డి
జిల్లా నల్లగొండ.

సం. 3

20/11-12

పహాణి గా|| పెన్సియన్ గా||

పొలము వారి అనుభవము

సర్వ మరియు నెటివ్ మెంట్ బండ్ బండ్

పాత్రుల రికార్డు

1	2	విజ్ఞానము			6	7	8	9	10	11	12	13	14	15
		పూర్తి విస్తీర్ణము	సాగుకు ఉపయోగపడని భూమి (ప్రొటా భూములు)	సాగుకు పనికివచ్చు భూమి										
233-	169/6	241-30	-	-	శ్రీ 29 శాసన	-	-	-	-	-	శ్రీ 29 శాసన	-	241-30	గ్రామం 254 ఇన్స్టిట్యూషన్
														అర్బు 20
														20-10-21
														1990/15
														6-12-2016

జమాన్దార్
నెరుగుమ్మల మురళీధర
వెల్మల రామ శర్మ

గ్రాండ్ మన్యూ
రెవెన్యూ
అధికారి

GOVERNMENT OF TELANGANA
OFFICE OF THE DISTRICT COLLECTOR, NALGONDA

FROM
Dr. Gaurav Uppal, IAS.,
District Collector,
Nalgonda

TO
The District Forest Officer,
Territory Nalgonda,
Revenue Divisional Officer,
Devarakonda,
The Tahsildar, Neredugomma,
The Assistant Director, Survey and
Land Records, Nalgonda.

Lr.No.F1/9706/2015

Dated:06-12-2016

Sir,

Sub:- Nalgonda District – Govt. lands – Neredugomma mandal - Transfer of Govt. land to an extent of Ac.463-70 cts (Sy.No.169 (Ac.241-76cts) situated at Pedamunigala (V), Sy.No.147 (Ac.39-26cts) and in Sy.No.139 (Ac.182-71cts) situated at Thimmapuram (V) of Chandampet (M) to Forest department under Compensatory afforestation in lieu of Forest land being required by the PR and RD Department, for Water Grid Projects – Request to handover the possession of the lands – Regarding.

Ref:- 1. CCLA's Ref.No.Assn.I(3)/1293/2015, dt:02.11.2016
2. G.O.Ms.No.189, Revenue (Assn.I) Department, dt:06.8.2016

@@@

I invite your attention to the references cited, and it is to inform that, the Government, vide reference 2nd cited, has issued Orders for transfer of the following Govt. lands at Chandampet and Neredugomma Mandals to the Forest Department under compensatory afforestation in lieu of the Forest land acquired by the Panchayath Raj and Rural Development department for the purpose of Water Grid Project. The details of the lands are as follows:-

Sl. No.	Name of the Mandal	Name of the Village	Sy. No.	Area in cts
1	(Earstwhile Chandampet)	Peddamunigal	169	241.76 cts
		Thimmapur	147	39.26 cts
2	Neredugomma		139	182.71 cts
		TOTAL		463.73 ts

Hence, the Tahsildar, Neredugomma is hereby directed to handover the above lands under proper panchanama to the DFO, Territory duly making Sub-division with exact measurements and directed to mutate the name of the Forest Department in respect of said lands in online pahani as well as in manual pahani immediately and submit copies of the same to the Collectorate within (3) days.

The Divisional Forest Officer is hereby directed to approach the Tahsildar, Neredugomma to take over the possession of the above lands and report compliance.

The RDO, Devarakonda is hereby directed to submit the proposals to the AD, S&LR, to issue supplementary Sethwar after preparing the Sub-Division Record.

18

The Assistant Survey and Land Records, Nalgonda is hereby directed to issue Supplementary Sethwar on the name of the Forest department after obtaining the correct Sub-Divisions from the Surveyors under intimation to this Office.

Please treat this as most urgent.

Encl: (1st Ref.)

Yours faithfully,
Sd/-R. Anajaiah
For Collector,
District Revenue Officer, (I/c)
Nalgonda

//Attested//

H. Chandra
Superintendent

CH