

**REPORT TO STAGE - 1 FOREST CLEARANCE CONDITION 99.350 HA. FOREST
LAND PATHRAI VILLAGE IN SURGUJA FOREST DIVISION OF SURGUJA
DISTRICT (C.G.)**

MOEFCC'S Letter No. -8-25/2017-FC Dated 28.08.2017

S.NO.	CONDITION	COMPLIANCE
1	Legal Status of the diverted forest land shall remain unchanged.	Legal status of the diverted forest land shall remain unchanged. Letter of undertaking in this regard is enclosed as Annexure-1
2	Compensatory afforestation over 200 ha. of revenue forest land i.e. twice in extent to the area of forest land proposed to be diverted shall be raised within a period of three years with effect from the date of issue of stage-II clearance and maintained thereafter as per approved plan by the stage forest department at the cost of the user agency.	State Forest Department shall raise compensatory afforestation over 200.00 ha. revenue forest land in Mainpat forest range, Surguja Forest Division, C.G. State at the cost of user agency i.e. CMDCL Ltd. Letter of Undertaking in this regard is enclosed as Annexure- 2 .
3	The revenue forest land identified for raising compensatory afforestation shall be transferred and mutated in favour of the State Forest Department before issue of the Stage-II clearance.	The revenue forest land identified for raising Compensatory Afforestation has been transferred and mutated in favour of the State Forest Department.
4	The revenue forest land identified for raising Compensatory Afforestation shall be notified by the State Government as RF under Section-4 or PF under Section-20 of the Indian Forest Act, 1927 or under the relevant Section(s) of the local Forest Act, as the case may be, within a period of six months. The Nodal Officer (Forest Conservation) shall report compliance in this regard;	-
5	The land identified for the purpose of CA shall be clearly depicted on a Survey of India toposheet of 1:50,000 scale;	The land identified for the purpose of compensatory afforestation depicted on a survey of India toposheet of 1:50,000 scale alongwith DGPS coordinates of the C.A. areas. C.A area identified at Mainpat forest, Surguja forest division. The plan showing C.A area is enclosed as plate no.-01. Annexure- 3
6	The User Agency Shall transfer the cost of raising and maintaining the compensatory afforestation at the current wage rate in consultation with state forest Department in the account of Ad-hoc CAMPA of the concerned State through online portal. The scheme may include appropriate provision for anticipated cost increase for works	C.A. details : Area involved for diversion of forest land= 99.350 Ha. Compensatory afforestation over double revenue forest land = 200.00 Ha. (99.350 x 2) C.A. charges as per current wage rate of Government of Chhattisgarh including provision for anticipated cost increase for works schedule for subsequent


REGIONAL OFFICER
C.G. Mineral Development Corpn. Ltd
Amraikapur (C.G.)

	scheduled for subsequent years.	<p>10 years maintenance period is Rs. 600,222.00 per Ha. for irrigated scheme for F.Y. 2017-18. The C.A. area is given below:</p> <table border="1"> <thead> <tr> <th>S.No.</th><th>Range</th><th>Area in Ha.</th></tr> </thead> <tbody> <tr> <td>01</td><td>Barima/Mainpat</td><td>50.00 ha.</td></tr> <tr> <td>02</td><td>Dandkesara/Mainpat</td><td>53.00 Ha.</td></tr> <tr> <td>03</td><td>Dandkesara/Mainpat</td><td>97.00 Ha.</td></tr> </tbody> </table> <p>The C.A. Charges for 200.00 Ha.= Rs.120044400 (200 Ha. x 600,222 per Ha.) details of e-payment Amount - 120044400/- Date of Transfer - 30.10.2017 Transaction No. R18524713 Name of A/c no. - Chhattisgarh CAMPA A/c No.- 150645814531109 Bank Name- Coporation Bank, Bangalore IFSC Code-CORP00006333 Copy of Transaction details is enclosed as Annexure-04</p>	S.No.	Range	Area in Ha.	01	Barima/Mainpat	50.00 ha.	02	Dandkesara/Mainpat	53.00 Ha.	03	Dandkesara/Mainpat	97.00 Ha.
S.No.	Range	Area in Ha.												
01	Barima/Mainpat	50.00 ha.												
02	Dandkesara/Mainpat	53.00 Ha.												
03	Dandkesara/Mainpat	97.00 Ha.												
7	The User agency shall transfer the funds for the net present value (NPV) of the forest land being diverted under this proposal from the user agency as per the orders of the Hon'ble supreme court of India dated 28.03.2008, 24.04.2008 and 09.05.2008 in writ petition (civil) no. 202/1995 and the guidelines issued by this ministry vide its letter no. 5-3/2007-FC dated 05.02.2009 through online portal of Ad-hoc CAMPA account of the State Concerned;	<p>NPV calculation sheet is enclosed as Annexure-05. summary is given below ;</p> <p>Area involved for diversion of forest land is 99.350 Ha. Rate/Ha. = Rs. 6.26 Lakh per ha.</p> <p>NPV charges = Rs. 62193100=00 (99.350 x 6.26 lakh per ha.) Details of e-payment : Amount : Rs. 62193100=00 Date of Transfer : 07-01-2017 Transaction No.: PUNBR52017010713671614 Name of A/c No.: Chhattisgarh CAMPA A/c No.: 15064MIN225162016956 Bank name : Corporation Bank IFSC Code : CORP0000633 Copy of transaction details is enclosed as Annexure 05</p>												
8	On analysis of proposed CA land through decision support system it is learnt that there are agricultural field in revenue forest land. State government shall ensure that the CA land is free from encroachment and it shall be mutated and handed over to the state forest department prior to stage II approval.	<p>CA land is free from encroachment and it has been mutated and handed over to the state Forest department.</p>												

9	The CA Scheme with minimum 1000 plants per ha. with effective soil and moisture conservation activities shall be prepared and implemented. The cost of all activities for soil and moisture conservation shall be deposited in Ad-hoc CAMP A prior to stage II approval	The plantation scheme is prepared as per the prevailing rates of the state forest department with effective soil and moisture conservation. An undertaking is enclosed in this regard as Annexure No. - 06
10	Following activities shall be undertaken by the user agency at the project cost and appropriate cost of the plan/scheme shall be deposited in Ad-hoc CAMP A Account: a) A plan containing appropriate mitigative measure to minimize soil erosion and choking of streams shall be prepared and implemented; b) Planting of adequate drought hardy plant species and sowing of seeds in the appropriate area within the mining lease to arrest soil erosion; c) Construction of check dams, retention/toe walls to arrest sliding down of the excavated material along the contour;	Undertaking has been enclosed as Annexure-07
11	Any Fund received from the user agency under the project, except the funds realized for regeneration/demarcation of safety zone, shall be transferred to Ad-hoc CAMP A through online portal of Ad-hoc CAMP A account of the state concerned;	Undertaking has been enclosed as Annexure-08
12	At the time of payment of the net present value (NPV) at the present rate, the user agency shall furnish an undertaking to pay the additional amount of NPV, if so determined as per the final decision of the Hon'ble supreme court of India;	An undertaking in this regard is enclosed as Annexure-9
13	User agency shall obtain the Environment Clearance as per the provisions of the Environmental (Protection) Act, 1986;	Recommendation of the Seventh expert appraisal committee EAC MOEF meeting held on 22-23 June 2016 has recommended the project for environment clearance (Proposal Number J-11015/46/2015-IA-II(M)) subject to obtaining prior forest clearance. Copy of the minutes of meeting is enclosed.
14	The user agency shall prepare a land surrender schedule for surrender of the mined out and biologically reclaimed forest land in accordance with the existing mine plan and progressive mine closure plan and submit an undertaking that mined out and biologically	After the life of mine is completed, the land (Mining Lease area) will be surrendered after reclamation and rehabilitation of mined out land, waste dumps etc. Undertaking in this regard is enclosed as Annexure-10 .

	reclaimed forest land will be surrendered to the State Forest Department as per this schedule.	
15	User agency in consultation with the State Forest Department shall create and maintain alternate habitat/home for the avifauna, whose nesting trees are to be cleared in this project. Bird nests artificially made out of ecofriendly materials shall be used in the area, including forest area and human settlements, adjoining the forest area being diverted for the project;	An undertaking in this regard is enclosed as Annexure-11
16	Fencing, protection and regeneration of the safety zone area (7.5 meters) strip shall be kept within the mining lease boundary and area of the safety zone shall be part of the total area of mining lease as per the Ministry's guidelines dated 27.05.2015) shall be done at the project cost within three years and maintained thereafter as per approved working plan of the State Govt. besides this afforestation on degraded forest land to be selected elsewhere measuring one & a half times the area under safety zone shall also be done at the project cost;	7.5 m strip all along the outer boundary of Mining Lease is taken as Safety zone. The plan showing safety zone area is enclosed as Plate no 2 The safety zone area and The scheme for re-generation and vegetation of the safety zone area is prepared in mining plan/scheme. A letter of undertaking is enclosed in this regard as Annexure: 12. plate no.2
17	User agency either himself or through the State Forest Department shall undertake afforestation on degraded forest land, one and half time in extent to the area used for safety zone;	The plantation scheme is prepared as per the prevailing rates of State Forest Department. An undertaking is enclosed in this regard as Annexure: 13.
18	Period of diversion of the said forest land under this approval shall be for a period co-terminus with the period of the mining lease proposed to be granted under the Mines and Minerals (Development and Regulation) Act, 1957 and the Rules framed there-under as amended;	Agreed. Letter of undertaking is enclosed as Annexure: 14.
19	User agency either himself or through the State Forest Department shall undertake gap planting and soil & moisture conservation activities to restock and rejuvenate the degraded open forests (having crown density less than 0.4), if any, located in the area within 100 meters from outer perimeter of the mining lease;	Not applicable Annexure-25
20	The User Agency shall prepare a list of existing village tanks and other water bodies with GPS co-ordinates located	An undertaking in this regard is enclosed as Annexure-15

	within five km. from the mine lease boundary. This list is to be duly verified by the concerned Divisional Forest Officer. The user agency shall regularly undertake desilting of these village tanks and other water bodies so as to mitigate the impact of siltation of such tanks/water bodies. A details plan for desilting of identified ponds and water bodies to be prepared in consultation with forest department and shall be submitted to MOEF & CC before Stage-II approval;																						
21	The User Agency shall implement the R&R plan as per the R&R Policy of State Government in consonance with National R&R Policy, Government of India before the commencement of the project work and implementation. The said R&R Plan will be monitored by the State Government/ Regional Office of MoEF & CC along with indicators for monitoring and expected observable milestones.	<p>Not applicable as there is no R&R issues.</p> <p>Annexure - 26</p>																					
22	<p>User shall undertake mining in a phased manner and take due care for reclamation of the mined over area. the concurrent reclamation plan shall be executed by the user agency as per the approved mining plan/scheme and an annual report on implementation thereof shall be submitted to the Nodal Officer, Forest (Conservation) Act, 1980, Government of Chhattisgarh and the Addl. Principal Chief Conservator of Forest (Central), Ministry of Environment & Forests, Regional Office, Nagpur. If it is found from the annual report that the activities indicated in the concurrent reclamation plan are not being executed by the user agency the Nodal Officer or the Addl. Principal Chief Conservator of Forests (Central), concerned Regional Office may direct that the mining activities shall remain suspended till such time, such reclamation activities are satisfactorily, executed;</p>	<p>As per the approved Mining Plan of Pathrai Bauxite Mines, the mining shall be carried out in a phased manner after taking care for reclamation of the mined over area. Mined out area shall be reclaimed and planted as per Mining Plan and Scheme.</p> <p>The toe wall, buttress wall, contour drain and check dams will be constructed to arrest soil erosion.</p> <p>Mined out areas will be taken up for afforestation as soon as they will become passive and no further mining activities are supposed to take place.</p> <p>The yearwise afforestation details are as follows:</p> <table border="1"> <thead> <tr> <th>Stage</th><th>Area (in ha.)</th><th>No. of Plants</th></tr> </thead> <tbody> <tr> <td>1st year</td><td>-</td><td>-</td></tr> <tr> <td>2nd year</td><td>3.13</td><td>7825</td></tr> <tr> <td>3rd year</td><td>3.28</td><td>8200</td></tr> <tr> <td>4th year</td><td>1.38</td><td>3450</td></tr> <tr> <td>5th year</td><td>2.24</td><td>5600</td></tr> <tr> <td>Total -</td><td>10.03</td><td>25075</td></tr> </tbody> </table> <p>Plan showing reclamation of mined over area is given as Annexure-16</p>	Stage	Area (in ha.)	No. of Plants	1st year	-	-	2nd year	3.13	7825	3rd year	3.28	8200	4th year	1.38	3450	5th year	2.24	5600	Total -	10.03	25075
Stage	Area (in ha.)	No. of Plants																					
1st year	-	-																					
2nd year	3.13	7825																					
3rd year	3.28	8200																					
4th year	1.38	3450																					
5th year	2.24	5600																					
Total -	10.03	25075																					

23	No labour camp shall be established on the forest land	No labour camp shall be established on the forest land. Letter of undertaking is enclosed as Annexure-17 .
24	User agency shall provide firewood preferable alternate fuel to the labourers and the staff working at the site so as to avoid any damage and pressure on the adjacent forest areas;	The labour for construction for Pathrai Bauxite Mines will be from nearby villages or Pathrai. No labour camp will be established at the proposed site. Hence there will not be any felling of trees at the site by labourer for their fuel wood. If any camp maintained then firewood shall be provided by CMDC. Letter of undertaking is enclosed as Annexure-18 .
25	Boundary of the mining lease and safety zone shall be demarcated on ground at the project cost, by erecting four feet high reinforced cement concrete pillar, each inscribed with its serial number forward and back bearing distance from pillar to pillar and GPS Co-Ordinates;	CMDC shall demarcate the mining lease area on ground at the project cost, by erecting four feet high reinforced cement concrete pillars or any other means, each inscribed with its serial number, forward and back bearing and distance from the pillar to pillar before start of construction work. Letter of undertaking is enclosed as Annexure-19 .
26	Forest land shall not be used for any purpose other than that specified in the proposal;	Agreed. Letter of undertaking is enclosed as Annexure-20 .
27	State Government shall complete settlement of rights in term of the Scheduled Tribes and traditional forest land to be diverted and submit the documentary evidence as prescribed by this Ministry in its letter no. 11-9/1998-FC (pt.) dated 3rd August 2009 read with 05.07.2013, in support thereof;	FRA, SLC, DLC and Collector's certificate in Annexure-II is enclosed as Annexure-21 .
28	The user agency shall submit the annual self-compliance report in respect of the above conditions to the State Government, Concerned Regional Office and this Ministry by the end of March every year regularly.	CMDC shall submit the annual self compliance report in respect of the above conditions to the State Government and to the concerned Regional Office of the Ministry regularly. A letter of undertaking in this regard is submitted as Annexure-22 .
29	Any other condition that the Regional Office (Western Zone), Nagpur of this Ministry, may stipulate from time to time in the interest of conservation, protection and development of forests & wildlife; and	Agreed. Letter of undertaking is enclosed as Annexure-23 .
30	The State Government and user agency shall comply the provisions of the all Acts, Rules Regulations, Guidelines & Hon'ble Court order (s) pertaining to this project if any for the time being in force as applicable to the project.	Agreed. Letter of undertaking is enclosed as Annexure-24 .

Annexure - 01



क्षेत्रीय कार्यालय
छ0ग0 मिनरल डेव्हलपमेंट कार्पोरेशन लिमिटेड
(छ0ग0 शासन का एक उपक्रम)

कार्मेल स्कूल के पीछे, हाउसिंग बोर्ड कालोनी, नमनाकला, अम्बिकापुर (छ0ग0) 497001
ई-मेल :- cmdcambikapur@gmail.com फ़ैक्स :- 07774-220898

मुख्य कार्यालय:- सोनाखान भवन, रिंग रोड-1, ग्राम- पुरैना, पो.ओ.-रविग्राम, रायपुर (छ0ग0) 492006
फ़ैक्स :- 0771-4001074 दूरभाष :- 0771-4283557, 4043477 सी0आई0एन0 :- U 14103 CT2001SGC 014691
ई-मेल :- cmdcraipur_ho@rediffmail.com वेबसाइट :- www.cmdc.co.in

क्रमांक अम्बिकापुर/2017-18/

दिनांक 20/02/18

वचन पत्र

आवेदक संस्थान छत्तीसगढ़ मिनरल डेव्हलपमेंट कार्पोरेशन लिमिटेड (छत्तीसगढ़ शासन का एक उपक्रम) के पथराई बाक्सार्ड क्षेत्र का वन संरक्षण अधिनियम, 1980 अंतर्गत जिला सरगुजा वन मण्डल, अम्बिकापुर (छ0ग0) परिक्षेत्र के राजस्व वनभूमि 99.350 हे0 का प्रत्यावर्तन प्रस्ताव हेतु प्रस्तावित है।

प्रत्यावर्तित होने वाली भूमि की विधेक सरचना में किसी भी प्रकार का परिवर्तन नहीं किये जाने हेतु सी0एम0डी0सी0 वचनबद्ध है।


हस्ताक्षर

Chief Executive Officer
C.C. Ambika Pur (C.G.)

Annexure - 2

2



क्षेत्रीय कार्यालय
छ0ग0 मिनरल डेव्हलपमेंट कार्पोरेशन लिमिटेड
(छ0ग0 शासन का एक उपक्रम)

कार्मेल स्कूल के पीछे, हाउसिंग बोर्ड कालोनी, नमनाकला, अम्बिकापुर (छ0ग0) 497001

ई-मेल :- cmdcambikapur@gmail.com

फैक्स :- 07774-220898

मुख्य कार्यालय:- सोनाखान भवन, रिंग रोड-1, ग्राम- पुरैना, पो.ओ.-रविग्राम, रायपुर (छ0ग0) 492006

फैक्स :- 0771-4001074 दूरभाष :- 0771-4283557, 4043477 सी0आई0एन0 :- U 14103 CT2001SGC 014691

ई-गैल :- ambikapur_ho@rediffmail.com वेबसाइट :- www.cmdc.co.in

दिनांक 20-2-18

वचन पत्र

आवेदक संस्थान छत्तीसगढ़ मिनरल डेव्हलपमेंट कार्पोरेशन लिमिटेड (छत्तीसगढ़ शासन का एक उपक्रम) के पथराई बाक्सार्ड क्षेत्र का वन संरक्षण अधिनियम, 1980 अंतर्गत जिला सरगुजा वन मण्डल, अम्बिकापुर (छ0ग0) परिक्षेत्र के राज्य वनभूमि 99.350 हे0 का प्रत्यावर्तन प्रस्ताव हेतु प्रस्तावित है।

उक्त भूमि के व्यवर्तन के विरुद्ध लगभग दोगुने क्षेत्र (200.000 हे0) पर किये जाने वाले वैकल्पिक वृक्षारोपण हेतु वन विभाग द्वारा मांगी गई राशि भुगतान सी0एम0डी0सी0 द्वारा किया जा चुका है।

हस्ताक्षर
REGIONAL OFFICER
C.G. Mineral Development Corpn. Ltd.
Ambikapur (C.G.)

(3)

कार्यालय वनमण्डलाधिकारी, सरगुजा वनमण्डल, अम्बिकापुर (छ.ग.)
(प्रतापपुर रोड, फारेस्ट कैम्पस, अम्बिकापुर, जिला-सरगुजा)

☎ 07774-240238 (O), 240236 (R), 240238 (F) E-Mail :- dfosouthsurguja_200@rediffmail.com

क्रमांक/तक.अधि./ 363
प्रति,

अम्बिकापुर, दिनांक : 24/02/2018

मुख्य वन संरक्षक,
सरगुजा वनवृत्त, अम्बिकापुर

- विषय :-** ग्राम - पथरई, तहसील-मैनपाट, जिला सरगुजा में सी.एम.डी.सी. को खनिज पट्टा की सैद्धांतिक स्वीकृति रकबा 99.350 हे. के एवज में 200.00 हे. भूमि के नोटिफिकेशन प्रस्ताव प्रस्तुत करने बाबत।
- संदर्भ :-** प्रभारी अधिकारी वन व्यवस्थापन ईकाई अम्बिकापुर का पत्र क्रमांक/13 अम्बिकापुर दिनांक 21.02.2018

विषयांतर्गत संदर्भित पत्र द्वारा छ.ग. मिनिरल डेवलपमेंट कार्पोरेशन लिमिटेड को कुल रकबा 99.350 हे. क्षेत्र ग्राम-पथरई, तहसील-मैनपाट जिला-सरगुजा में बायसाईड खनिज पट्टा के बदले वैकल्पिक वृक्षारोपण हेतु ग्राम बरीमा, तहसील मैनपाट, रकबा 50.00 हे., ग्राम जाड़केसरा (पार्ट-I) रकबा 97.00 हे. तथा ग्राम डाड़केसरा (पार्ट-II) 53.00 हे. कुल रकबा 200.000 हे. राजस्व वनभूमि का अधिसूचना प्रस्ताव प्रेषित किया गया है।

प्रभारी अधिकारी वन व्यवस्थापन ईकाई अम्बिकापुर के द्वारा स्थल निरीक्षण उग्रात उपयुक्त पाए गए क्षेत्र कुल रकबा 200 हे. का अधिसूचना प्रस्ताव निर्धारित प्रारूप में प्रस्तुत किया गया है। सर्वेक्षित मानचित्र में क्षेत्र का अक्षांश - देशांश अंकित किया गया है तथा पूर्व में पाई गई कमियों का निराकरण करते हुए संशोधित जानकारी प्रस्तुत की गई है।

अतः प्रभारी अधिकारी द्वारा प्रस्तुत अधिसूचना प्रस्ताव 04 प्रतियों में अवलोकनार्थ एवं अग्रिम कार्यवाही हेतु सम्प्रेषित है।

संलग्न :- अधिसूचना प्रस्ताव 03 प्रतियों में।

पृ.क्रमांक/तक.अधि./ 364

प्रतिलिपि :- अपर प्रधान मुख्य वन संरक्षक (भू-प्रबं) छ.ग. रायपुर की ओर सूचना एवं आवश्यक कार्यवाही हेतु सम्प्रेषित।

वनमण्डलाधिकारी

सरगुजा वनमण्डल, अम्बिकापुर

अम्बिकापुर, दिनांक : 24/02/2018

वनमण्डलाधिकारी

सरगुजा वनमण्डल, अम्बिकापुर

Annexure-04

10/27/2017

NE

5

AGENCY COPY	
NEFT / RTGS CHALLAN for Ad-HOC CAMPA	
Date : 27-10-2017	
Agency Name.	CHHATTISGARH MINERAL DEVELOPMENT CORPORATION LIMIT
Application No.	5814531109
Location.	CHATTISGARH
Address.	Sonakhan bhawan, Ring road no. 1, Crain - Purna, PRapur
Amount(in Rs)	120044400/-
Amount In Words :Twelve Crore Forty-Four Thousand Four Hundred Rupees Only	
NEFT/RTGS to be made as per following details;	
Beneficiary Name:	CHATTISGARH CAMPA
IFSC Code:	CORP0000633
Pay to Account No.	150645814531109
Bank Name & Address:	Corporation Bank FCS Bangalore, Note: The proceeds of the payment will be credited to the respective CAMPA State Account.
• This Challan is strictly to be used for making payment to CAMPA by NEFT/RTGS only	

After making successful payment, User Agencies may
Email: helpdeskampa@corpbank.co.in

18/10/2017
20/10/2017

REGIONAL OFFICER
Chhattisgarh Development Corp. Ltd.
Bhilai (C.G.)

Annexure-5

6

ਪੰਜਾਬ ਨੈਸ਼ਨਲ ਬੈਂਕ



punjab national bank



TO WHOM SO EVER IT MAY CONCERNED

This is to certify that an amount to Rs. 62193100/- only Rs. Six Crore twenty one
lacs ninety three thousand one hundred only. Transferred by Chhattisgarh Mineral Development
Corporation Ltd Raipur through their Current A/c. No. 3246001800000031 to Chhattisgarh CAMPA
A/C No. 15064MIN225162016956 on dated 07/01/2017 by RTGS vide UTR
No. PUNBR520170107136/1614.

ਭੂਟੇ, ਪੰਜਾਬ ਨੈਸ਼ਨਲ ਬੈਂਕ
For Punjab National Bank

ਮੁਖਿਯਕ/Manager
ਕਰੋਰਾ ਮਾਨੇਜਰ/ Karora Talab Raipur (C.G.)

REGIONAL OFFICER
C.G. Mineral Development Corp. Ltd.
Raipur (C.G.)

कार्यालय वनमण्डलाधिकारी, सरगुजा वनमण्डल, अम्बिकापुर (र.ग.)

(प्रतापपुर रोड, फारेस्ट कैंपस, अम्बिकापुर, जिला सरगुजा)

☎ 07774-240238 (O), 240236 (R), 240233 (F) E-Mail :- dfo@southsurguja.200-arcd@biffmail.com

क्रमांक/तक.अधि./ 01

अम्बिकापुर, दिनांक : 06/01/2017

प्रति,

श्री.जी.य. अधिकारी,

छोगो मिनरल डेव्लपमेंट कॉर्पोरेशन लिमिटेड,

नमनाकला, अम्बिकापुर

विषय :- FC Act-1980 अंतर्गत बाकसाईड उत्खनन हेतु ग्राफ पथरई में राजस्व वन भूमि 99.350 हे. का वन संरक्षण अधिनियम 1900 अंतर्गत वन भूमि प्रत्यावर्तन प्रस्ताव को एन.पी.व्ही. की गणना कर डिमांड नोट प्रदाय करने बाबत।

संदर्भ :- आपका पत्र क्रमांक/844 दिनांक 27.12.2016

विषयांतर्गत सरगुजा वनमण्डल के वनपरिक्षेत्र मैनापाट अंतर्गत बाकसाईड उत्खनन हेतु ग्राफ पथरई में राजस्व वन भूमि 99.350 हे. का वन संरक्षण अधिनियम 1900 अंतर्गत वन भूमि प्रत्यावर्तन प्रस्ताव अंतर्गत एन.पी.व्ही. की राशि का गणना पत्रक संलग्न प्रेषित है। एन.पी. व्ही. की कुल राशि 62193100.00 (छ: करोड़ इक्कीस लाख तिरान्ने हजार एक सौ मात्र) है।

प्रकरण अन्तर्गत सूचनार्थ एवं आवश्यक कार्यवाही हेतु प्रेषित है।

संलग्न :- गणना पत्रक।

वन संरक्षक

एवं प्रभारी वनमण्डलाधिकारी
सरगुजा वनमण्डल, अम्बिकापुर

पृ.क्रमांक/तक.अधि./ 02

अम्बिकापुर, दिनांक : 06/01/2017

प्रतिलिपि :- मुख्य वन संरक्षक, सरगुजा वनवृत्त को सूचनार्थ सम्प्रेषित।

वन संरक्षक

एवं प्रभारी वनमण्डलाधिकारी
सरगुजा वनमण्डल, अम्बिकापुर

वन संरक्षण अधिनियम अंतर्गत प्रत्याशा मूल्य (NPV) की राशि का गणना प्रश्नक

प्रकरण का संशोधन क्रमांक: EP/C.G./MH/14531/2015

प्रकरण का नाम: गुराई बाकाईड माईन्स

अनुसंधान निगराल डेक्कनैट कार्पोरेशन लिमिटेड

कुल आंदरित वन मूल्य: - 99.350 हे.

वन मूल्य का विवरण: -

आरक्षित वन कक्षा - निरक्ष

संरक्षित वन कक्षा - निरक्ष

नारंगी वन क्षेत्र कक्षा - निरक्ष

राज्य वन क्षेत्र - 99.350 हे.

आंदरित वन क्षेत्र - 0.00 हे.

कोडिफिकेट: संलग्न है।

वनमंडल: सरगुजा वनमंडल, अम्बिकापुर

परिसर: - सैन्याट, ग्राम-सुराई

वन का प्रकार	क्षेत्र क्र.	वनों का प्रकार (वैभिन्न भूदों से वर्गीकरण के अनुसार)	कुल क्षेत्र (हे.)	नियत ईको क्लास (Eco class-III) वर्गित वन क्षेत्र अंतर्गत क्षेत्रफल								कुल क्षेत्र ईको क्लास (Eco class) (हे.)	कुल प्रत्याशा मूल्य वसूली (रु.)
				बहुत सघन वन (हे.)	प्रत्याशा मूल्य की दर (रु.)	सघन वन (हे.)	प्रत्याशा मूल्य की दर (रु.)	प्रत्याशा मूल्य (रु.)	खुला वन (हे.)	प्रत्याशा मूल्य (रु.)	प्रत्याशा मूल्य (रु.)		
Revenue Forest	1	2	3	4	5	6	7	8	9	10	11	12	13
अक्षय वन				0	0	0	0	0	0	0	0	0	0
Protected Forest				0	0	0	0	0	0	0	0	0	0
अक्षय वन				0	0	0	0	0	0	0	0	0	0
Un-protected Forest				0	0	0	0	0	0	0	0	0	0
Orange Area				0	0	0	0	0	0	0	0	0	0
नारंगी क्षेत्र				0	0	0	0	0	0	0	0	0	0
Revenue Forest Land (राज्य वन क्षेत्र)				99.35	0	0	0	0	0	0	99.35	99.350	62193100.00
Total				99.350	0.000	0.00	0.00	0.00	0.00	0.00	99.350	99.350	62193100.00

कुल प्रत्याशा मूल्य की देय राशि (समस्त क. हे. हे. हे.): रु. छ: करोड़ इकतीस लाख तिराह हजार एक सौ रुपये

वन संरक्षक
एवं प्रभारी वनमंडलाधिकारी
सरगुजा वनमंडल अम्बिकापुर

वन संरक्षण अधिनियम अंतर्गत प्रत्याशा मूल्य (NPV) की राशि का गणना पत्र

प्रकरण का पंजीयन क्रमांक: EP/CG/MIN/14531/2015

प्रकरण का नाम: टट्टरई बावलाईख माईक्स

छत्तीसगढ़ गिरण्ड डेवलपमेंट कार्पोरेशन लिमिटेड

कुल आवेदित वन कृति :- 99.350 हे.

वन भूमि का विवरण :-

आवर्तित वन कृति क्रमांक - निरंक

संरक्षित वन कृति क्रमांक - निरंक

नारंगी वन क्षेत्र कृति क्रमांक - निरंक

राज्य वन क्षेत्र - 99.350 हे.

आवेदक संस्था: छ.ग. गिरण्ड डेवलपमेंट कार्पो. लिमिटेड

कोडिफिकेट: संलग्न है।

वनमंडल: सरगुजा वनमंडल, अम्बिकापुर
परिक्षेत्र - दमपट, ग्राम-धरई

वन भूमि का प्रकार
अ. वनमंडल का क्षेत्र

वृत्ति का प्रकार	कक्ष क्र.	वर्गों का प्रकार (संविधान एवं संघ वनीकरण के अनुसार)	कुल क्षेत्र (हे.)	नियत ईको क्लास (Eco class-III) विभिन्न घनत्व श्रेणी अंतर्गत क्षेत्रफल										कुल क्षेत्र ईको क्लास (Eco class) (हे.)	कुल प्रत्याशा मूल्य वसूली (रु.) (7+10+13)
				बहुल सघन वन (हे.)	प्रत्याशा मूल्य (रु.)	सघन वन (हे.)	प्रत्याशा मूल्य की दर (रु.)	प्रत्याशा मूल्य (रु.)	कुल वन (हे.)	प्रत्याशा मूल्य (रु.)	प्रत्याशा मूल्य की दर (रु.)	प्रत्याशा मूल्य (रु.)	कुल क्षेत्र ईको क्लास (Eco class) (हे.)		
Reserve Forest (संरक्षित वन)			0	0	0	0	0	0	0	0	0	0	0	0	0
Protected Forest (संरक्षित वन)			0	0	0	0	0	0	0	0	0	0	0	0	0
Undemarcated Forest/ Orange Area (नियत क्षेत्र)			0	0	0	0	0	0	0	0	0	0	0	0	0
Revenue Forest Land (राज्य वनक्षेत्र)			99.35	0	0	0	0	0	99.35	626000.00	62193100.00	62193100.00	99.350	62193100.00	62193100.00
Total			99.350	0.000	0.00	0.000	0.00	0.00	99.350	626000.00	62193100.00	62193100.00	99.350	62193100.00	62193100.00

कुल प्रत्याशा मूल्य की देय राशि (समस्त कार्यो हेतु): रु. छ. करोड़ इक्कीस लाख तिरान्हे हजार एक सौ रुपये

वन संरक्षक
एवं प्रभारी वनमंडलाधिकारी
सरगुजा वनमंडल अम्बिकापुर

1/6/2017

NEFT/R

AGENCY COPY	
NEFT / RTGS CHALLAN for Ad-HOC CAMPA	
Date: 06-01-2017	
Agency Name:	CHHATTISGARH MINERAL DEVELOPMENT CORPORATION LIMIT
Application No.	MIN225162016856
Location:	CHATTISGARH
Address:	Sankhan bhawan, Ring Road No. 1, Gram - Purna, PRapur
Amount (in Rs)	62195100/-

Amount in Words: Six Crore Twenty One Lakh Ninety Three Thousand One Hundred Rupees Only

NEFT/RTGS to be made as per following details:

Beneficiary Name:	CHATTISGARH CAMPA
IFSC Code:	CORP0000633
Pay to Account No.	15064MIN225162010998
Bank Name & Address:	Corporation Bank FCS Bangalore 21/1, 3rd floor Jallita Towers Mission Road Bangalore - 560027

This Challan is strictly to be used for making payment to CAMPA by NEFT/RTGS only

After making successful payment, User Agencies may Email: helpdeskampa@corpbank.co.in

PUNER 3-2017-1-1

125 1614

REGIONAL OFFICER
C.G. Mineral Development Corp. Ltd.
Amritapur (C.G.)

स्थल निरीक्षण एवं रोपण हेतु उपयुक्तता प्रमाण पत्र

सी.एम.डी.सी. को वन भूमि के प्रत्यावर्तन के एवज में क्षतिपूर्ति करण योजनांतर्गत उच्च तकनीक (सिंचित)मिश्रित वृक्षारोपण कार्य हेतु चयनित। रा. नं. - 217, 218, 221 कुल रकबा - $22.315 + 45.979 + 81.948 = 150.242$ हेक्टर में से प्रस्तावित रकबा - 97.000 हेक्टेयर ग्राम डांडकेसरा, रा.नि. लखनपुर, जिला - लखनपुर का निरीक्षण मेरे द्वारा किया गया। क्षेत्र वृक्षारोपण हेतु उपयुक्त है। उक्त क्षेत्र में विगत 10 वर्षों से किसी प्रकार का रोपण कार्य नहीं किया गया है।

(24)
वन परिक्षेत्राधिकारी
मैनपाट

उप वनमण्डलाधिकारी
सीतापुर

स्थल निरीक्षण एवं रोपण हेतु उपयुक्तता प्रमाण पत्र

सी0एम0डी0सी0 को वन भूमि के प्रत्यावर्तन के एवज में क्षतिपूर्ति
 कीकरण योजनांतर्गत उच्च तकनीक (सिंचित) मिश्रित वृक्षारोपण कार्य हेतु चयनित
 प्लॉट नं.- 1111/7, 16, 25, 41P, 49, 50, 77, 100 कुल रकबा- 1.985+1.235+41.108+
 1.117+1.214+1.469+1.643+ 1.052=50.823 हेक्टेयर प्रस्तावित रकबा - 50.000 हेक्टेयर का
 निरीक्षण मेरे द्वारा किया गया। क्षेत्र वृक्षारोपण हेतु उपयुक्त है तथा उक्त क्षेत्र में विगत 10
 वर्षों से किसी प्रकार का रोपण कार्य नहीं किया गया है।

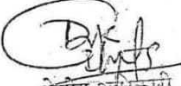
वन परिक्षेत्राधिकारी
 मेनपाट

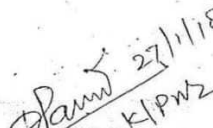
उप वनमण्डलाधिकारी
 सीतापुर

पंचनामा

स्थल - डांडकेसरा ⑬
दिनांक - 27/01/2018


हम अधोदस्तावरकर्ता इस बात की तस्दीक करते हैं कि दिनांक 27/01/2018 को उपवनमण्डलाधिकारी सीतापुर, परिक्षेत्राधिकारी मैनपाट, क्षेत्रीय अधिकारी सी.एम.डी. श्री दीपक कुमार गुप्ता एवं राजस्व विभाग के अमले के समक्ष सी.एम.डी.सी. को आवंटित ग्राम डांडकेसरा के खस क्रमांक 219 रकबा 50.584 हे. तथा खसरा क्रमांक 218 रकबा 81.948 हे. का भोग रकबा 2.414 हे. का स्थल निरीक्षण वैकल्पिक वृक्षारोपण की दृष्टि से किया गया।
उक्त आवंटित खसरा का भूमि वृक्षारोपण हेतु उपयुक्त पाया गया।



क्षेत्रीय अधिकारी
छ.ग. मिनरल डेवलपमेंट कार्पो. लि.
अम्बिकापुर (छ.ग.)


27/1/18
P.A. KIPWZ
परिक्षेत्र सहायक
मैनपाट


वन परिक्षेत्राधिकारी
मैनपाट

सुजय प्रसाद
27-1-18


उप वन मण्डलाधिकारी
सीतापुर, उप वनमण्डल



क्षेत्रीय कार्यालय
छ0ग0 मिनरल डेव्हलपमेंट कार्पोरेशन लिमिटेड
(छ0ग0 शासन का एक उपक्रम)

कार्मेल स्कूल के पीछे, हाउसिंग बोर्ड कालोनी, नगाकता, अम्बिकापुर (छ0ग0) 497001
ई-मेल :- cmdcambikapur@gmail.com फ़ैक्स :- 07774-220898

मुख्य कार्यालय:- सोनाखान भवन, रिंग रोड-1, ग्राम- पुरैना, पो.ऑ.-रविग्राम, रायपुर (छ0ग0) 492006
फ़ैक्स :- 0771-4001074 दूरभाष :- 0771-4283557, 4043477 सी0आई0एन0 :- U 14103 CT2001SGC 014691
ई-मेल :- cmdcraipur_ho@rediffmail.com वेबसाइट :- www.cmdc.co.in

दिनांक :- 20/02/2018

वचन पत्र

आवेदक संस्थान छत्तीसगढ़ मिनरल डेव्हलपमेंट कार्पोरेशन लिमिटेड (छत्तीसगढ़ शासन का एक उपक्रम) के पथराई बाकराईट क्षेत्र का नव संरक्षण अधिनियम, 1980 अंतर्गत जिला सरगुजा वन मण्डल, अम्बिकापुर (छ0ग0) परिक्षेत्र के राजस्व वनभूमि 99.350 हे0 का प्रत्यावर्तन प्रस्ताव हेतु प्रस्तावित है।

उक्त राजस्व वनभूमि के व्यपवर्तन के विरुद्ध बनाये गये वैकल्पिक वृक्षारोपण प्रस्ताव के अनुसार प्रति हे. 1000 पौधे लगाने तथा मृदा एवं नमी के संरक्षण का प्रावधान रखा गया है तथा इसके प्रभावी क्रियान्वयन हेतु सी0एम0डी0सी0 वचनबद्ध है।

हस्ताक्षर
REGIONAL OFFICER
C.G. Mineral Development Corpn. Ltd.
Ambikapur (C.G.)



क्षेत्रीय कार्यालय छ0ग0 मिनरल डेव्हलपमेंट कार्पोरेशन लिमिटेड

(छ0ग0 शासन का एक उपक्रम)

कामेल स्कूल के पीछे, हाउसिंग बोर्ड कालोनी, नमनाकला, अम्बिकापुर (छ0ग0) 497001

ई-मेल :- cmdcambikapur@gmail.com

फैक्स :- 07774-220898

मुख्य कार्यालय- सोनाखान भवन, रिंग रोड-1, ग्राम- पुरैना, पो.ऑ.-चविग्राम, रायपुर (छ0ग0) 492006

फैक्स :- 0771-4001074 दूरभाष :- 0771-4283557, 4043477 सी0आई0एन0 :- U 14103 CT2001SGC 014691

ई-मेल :- cmdcraipur_ho@rediffmail.com वेबसाइट :- www.cmdc.co.in

दिनांक - 20.02.2018

वचन पत्र

आवेदक संस्थान छत्तीसगढ़ मिनरल डेव्हलपमेंट कार्पोरेशन लिमिटेड (छत्तीसगढ़ शासन का एक उपक्रम) के पथराई बाक्ससाइट क्षेत्र का वन संरक्षण अधिनियम, 1980 अंतर्गत जिला सरगुजा वनमण्डल, अम्बिकापुर (छ.ग.) परिक्षेत्र के राजस्व वनभूमि 99.350 हे. का प्रत्यावर्तन प्रस्ताव हेतु प्रस्तावित है।

भारतीय खान ब्यूरो, नागपुर द्वारा अनुमोदित माईनिंग प्लान में निम्नानुसार प्रावधान रखा गया है :-

- (1) मृदा संरक्षण एवं जल स्रोतों के भराव को रोकने हेतु माईनिंग प्लान में प्रावधान है।
- (इ) खनिपट्टा क्षेत्र में मृदा संरक्षण के लिए स्थानीय प्रजातियों के वृक्षों को प्राथमिकता के आधार पर रोपित किये जाने का प्रावधान माईनिंग प्लान में है।
- (ब) मृदा के कटाव को रोकने हेतु रिटेंशन वॉल तथा चैक डैम के निर्माण का प्रावधान माईनिंग प्लान में है।
- (क) ओवरबर्डन डम्प के स्थिरिकरण हेतु उपयुक्त ग्रेडिंग/बैंचिंग किये जाने का प्रावधान है, जिससे किसी भी स्थान विशेष में ऍंगल ऑफ रिपोज 28 डिग्री से अधिक नहीं होगा।
- (ग) माईनिंग प्लान अनुसार से टॉप स्वाइल प्रबंधन का कड़ाई से अनुपालन किया जावेगा।

उक्त सभी बिन्दुओं के प्रभावी क्रियान्वयन हेतु सी.एम.डी.सी. वचनबद्ध है।

हस्ताक्षर

REGIONAL OFFICER
C.G. Mineral Development Corpn. Ltd
Amraour (C.G.)



क्षेत्रीय कार्यालय

छ0ग0 मिनरल डेव्हलपमेंट कार्पोरेशन लिमिटेड

(छ0ग0 शासन का एक उपक्रम)

कार्मेल स्कूल के पीछे, हाउसिंग बोर्ड कालोनी, नमनाकला, अम्बिकापुर (छ0ग0) 497001

ई-मेल :- cmdcambikapur@gmail.com

फैक्स :- 07774-220898

मुख्य कार्यालय:- सोनाखान भवन, रिंग रोड-1, ग्राम- पुरैना, पो.ऑ.-रविग्राम, रायपुर (छ0ग0) 492006

फैक्स :- 0771-4001074 दूरभाष :- 0771-4283557, 4043477 सी0आई0एन0 :- U 14103 CT2001SGC 014691

ई-मेल :- cmdcraipur_ho@rediffmail.com वेबसाइट :- www.cmdc.co.in

दिनांक 20-2-18

वचन पत्र

आवेदक संस्थान छत्तीसगढ़ मिनरल डेव्हलपमेंट कार्पोरेशन लिमिटेड (छत्तीसगढ़ शासन का एक उपक्रम) के पथराई बाक्सार्ड क्षेत्र का वन संरक्षण अधिनियम, 1980 अंतर्गत जिला सरगुजा वनमण्डल, अम्बिकापुर (छ0ग0) परिक्षेत्र के राजस्व वनभूमि 99.350 हे0 का प्रत्यावर्तन प्रस्ताव हेतु प्रस्तावित है।

सी0एम0डी0सी0 द्वारा Safty Zone का निर्धारण एवं वृक्षारोपण कार्य Project Cost पर किया जायेगा। तद्दशय का वचन पत्र संलग्न है।


REGIONAL OFFICER
C.G. Mineral Development Corpn. Ltd.
Ambikapur (C.G.)



क्षेत्रीय कार्यालय
छ0ग0 मिनरल डेव्हलपमेंट कार्पोरेशन लिमिटेड
(छ0ग0 शासन का एक उपक्रम)

कार्मेल स्कूल के पीछे, हाउसिंग बोर्ड कालोनी, नमनाकला, अम्बिकापुर (छ0ग0) 497001

ई-मेल :- cmdcambikapur@gmail.com

फैक्स :- 07774-220898

मुख्य कार्यालय:- सोनाखान भवन, रिंग रोड-1, ग्राम- पुरैना, पो.ओ.-रविग्राम, रायपुर (छ0ग0) 492006

फैक्स :- 0771-4001074 दूरभाष :- 0771-4283557, 4043477 सी0आई0एन0 :- U 14103 CT2001SGC 014691

ई-मेल :- cmdcraipur_ho@rediffmail.com वेबसाइट :- www.cmdc.co.in

दिनांक : 20/02/2018

वचन पत्र

आवेदक संस्थान छत्तीसगढ़ मिनरल डेव्हलपमेंट कार्पोरेशन लिमिटेड (छत्तीसगढ़ शासन का एक उपक्रम) के पथराई बाक्सार्ड क्षेत्र का वन संरक्षण अधिनियम, 1980 अंतर्गत जिला सरगुजा वन मण्डल, अम्बिकापुर (छ0ग0) परिक्षेत्र के राजस्व वनभूमि 99.350 हे0 का प्रत्यावर्तन प्रस्ताव हेतु प्रस्तावित है।

उक्त भूमि के व्यपवर्तन हेतु प्रभावी दर से एन.पी.व्ही. का भुगतान सी0एम0डी0सी0 द्वारा किया जा चुका है। अपितु भविष्य में यदि माननीय सर्वोच्च न्यायालय के आदेशानुसार एन.पी.व्ही. की राशि में किसी भी प्रकार परिवर्तन होने पर अंतर की राशि के भुगतान हेतु सी0एम0डी0सी0 वचनबद्ध है।

हस्ताक्षर

REGIONAL OFFICE
C.G. Mineral Development Corpn. Ltd.
Ambikapur (C.G.)



GOVERNMENT OF INDIA
MINISTRY OF ENVIRONMENT, FOREST AND CLIMATE CHANGE
(IMPACT ASSESSMENT DIVISION)
NON-COAL MINING SECTOR

**SUMMARY RECORD OF 7th MEETING OF THE RECONSTITUTED COMMITTEE OF THE
EXPERT APPRAISAL COMMITTEE FOR ENVIRONMENTAL APPRAISAL OF MINING
PROJECTS CONSTITUTED UNDER EIA NOTIFICATION, 2006.**

The **Seventh meeting** of the Reconstituted Expert Appraisal Committee for Environmental Appraisal of Mining Projects (Non-Coal) of the Ministry of Environment, Forest and Climate Change was held during **June 22-23, 2016**. The list of participants is annexed.

After welcoming the Committee Members, discussion on each of the Agenda Items was taken up ad-seriatim.

Item No. 1:

(1.1). Circulation of the Minutes of the 6th EAC Meeting

The Minutes of the 6th Meeting of EAC held during May 23-24, 2016 were circulated.

Item No. 2:

Day 1: 22ND JUNE, 2016 (WEDNESDAY)

- (2.1) J-11015/85/2014-IA.II(M) Silica Sand Mine with production 6,00,000 TPA by M/s C.V. Mahadik located at Village Kasarde, Taluka Kankavali, District - Singhudurg, Maharashtra (63.26 ha) Consultant: M/s Perfect Enviro Solutions Pvt. Ltd.**

The proposal is for production of 6,00,000 TPA of Silica Sand from Kasrade Silica Sand Mine (ML Area: 63.26 Ha) located in survey Nos 2, 30, 113 & 115 in village Gaothan (Kasrade) and 8, 9, 18 in village Awaleshwar (Kasarde), Taluka Kankavali, District Sindhudurg, Maharashtra. The mining lease area falls between Latitude 16°26' 14" N to 16° 26' 45" N and longitude 73° 40' 41" E to 73° 41' 22" E falls


D.K. Ash
Mineral Development Corp. Ltd.
Ambikapur (C.O.)

The approximate cost of the project is around Rs. 3.00 Crores for implementation of expansion of production. The total Capital cost of Environmental Control Measures is Rs. 43, 08, 900.00. The total Recurring costs per annum, excluding man power cost is Rs. 3,10,810.00. It was reported by the PP that there is no litigation pending against the proposed project.

Based on the information furnished and discussions held, the Committee deferred the proposal and was of the view that PP has to submit the following documents for further decision on the matter by the Committee:-

- (i) A detailed biological study of the study area [core zone and buffer zone (10 km radius of the periphery of the mine lease)] shall be carried out. Details of flora and fauna, duly authenticated, separately for core and buffer zone should be furnished based on such primary field survey, clearly indicating the Schedule of the fauna present. In case of any scheduled-I fauna found in the study area, the necessary plan for their conservation should be prepared in consultation with State Forest and Wildlife Department and details furnished. Necessary allocation of funds for implementing the same should be made as part of the project cost.
 - (ii) Location of National Parks, Sanctuaries, Biosphere Reserves, Wildlife Corridors, Tiger/Elephant Reserves/(existing as well as proposed), if any, within 10 km of the mine lease should be clearly indicated, supported by a location map duly authenticated by Chief Wildlife Warden. Necessary clearance, as may be applicable to such projects due to proximity of the ecologically sensitive areas as mentioned above, should be obtained from the State Wildlife Department/Chief Wildlife Warden under the Wildlife (Protection) Act, 1972 and copy furnished.
- (2.3) J-11015/46/2015-IA-II(M) Pathrai Bauxite Mine of M/s Chhattisgarh Mineral Development Corporation Ltd. (CMDC) located at Village-Pathrai, Tehsil-Sitapur, district-Surguja, Chhattisgarh (99.350 ha; 2,00,000 TPA) Consultant: M/S. GREENCINDIA CONSULTING PRIVATE LIMITED.**

The proposal of M/S Chhattisgarh Mineral Development Corporation Ltd. (CMDC), Raipur is for mining of bauxite with proposed production capacity 2,00,000 TPA the site is located at Pathrai village, Sitapur Tehsil, District Surguja, state Chhattisgarh over an area of 99.350 ha. The coordinates of mine lease are Latitude 22°48'01.5"N to 22°47'25.3"N & Longitudes 83°15'06.9"E to 83°15'37.4"E on survey of toposheet number 64N/5. The project is located in Seismic Zone -II.

The proposal was considered by the Expert Appraisal Committee in its 31st meeting held on 16th-18th March, 2015 to determine the Terms of Reference (TOR) for undertaking detailed EIA study. The TORs were issued by MOEF vide letter no. J/11015/54/2015-IA .II(M) dated 17th April, 2015. The proponent submitted its application for seeking environmental clearance after conducting public hearing to the

20

ministry on 28th March, 2016. The Consultant has presented the details of mine site using KML/SHP files on Google Earth.

The mine lease area is 99.350 ha which lies in Chhote Jhad Ka Jungle land. The entire mine lease is forest land. The letter of intent was issued by the State Govt. vide letter No. F-3-4/2007/12, dated 10/07/2013 and thereafter the same has now been extended further six months vide letter No. F-3-4/2007/12, dated 31/03/2014. The mining plan was approved by IBM, Nagpur vide letter no-SRG/BX/MPLN-1145/NCP on 16.09.2015.

It is reported by project proponent that the mining operation will be carried out by open cast mechanized mining method. The proposed lease area is having 19,08,481 tonnes geological reserves in which about 9,62,225 tonnes are mineable reserves. Life of the mine is 6 years. Initially top soil and laterite will be dozed off separately by deploying a dozer and stacked separately by excavator cum loader. After exposing the bauxite zone, proper leveling will be done by dozer for drilling and blasting. The drilling will be done by jack hammer of 32 mm dia for maximum 1.5 m depth and with DTH drills of 100 mm dia for more than 1.5 m depth of bauxite zone. Blasting will be carried out after taking all safety measures/precautions. Sizing and sorting will be done by manual labours. Marketable size ROM will be loaded by shovel into dumper and send to the consuming plants. The maximum depth of bauxite mineralization is confined to about 9.15 m (BH-N31W8) in the lease area. The mined out area will be backfilled by the generated OB and waste, leveled by dozer and then the top soil will be spread on the entire backfilled leveled area for future plantation.

Total water requirement for the proposed Project is 56.2 KLD i.e. including drinking, domestic (6.7 KLD), dust suppression (18.4 KLD) and green belt development (31.1 KLD). Water will be collected from nearby villages and mine out water. Mining operation will be limited up to 9.15 m depth and water table of the proposed location is 12 m to 15 m below ground level. Thus no ground water intersection will be done.

It was reported by the PP that there are no National Parks, Sanctuaries, Biosphere Reserves, Wildlife Corridors, within 10 km of the mine lease. Nearest forest is Mainpat Rf is 2.0 km in ESE direction from the project site and nearest water body is Sanguli Nadi 2.5 km in S direction. The entire lease hold area of 99.350 ha lies in Chhote Jhad Ka Jungle. Application for stage-I Forest Clearance is done (Registration no F-F/CG/MIN/1443/2015).

Baseline study was done during March to May 2015. All the parameters for water and air quality were reported to be within permissible limits. The public hearing for the project was held on 5th December 2015 at village -Narmadapur, Tahsil (block) Office - the stadium located in front of the Mainpath, District -Sarguja. Shri N.N. Ekka, Additional District Magistrate, Ambikapur (Sarguja) presided over the meeting along

Page 8 of 71

with Regional Officer, Ambikapur (Sarguja), Chhattisgarh State Pollution Control Board. The issues raised during the public hearing were also considered and discussed during the meeting, which inter-alia, included that priority to local people in employment, effective implementation of measures to control dust pollution, water conservation measures, village development activities and do not harm nearby fields and social development of village. Total Project Cost is Rs. 11 Crores.

The capital cost estimated to be incurred for environment care and protection such as equipment; PPEs, etc will be Rs 4.0 lacs. The recurring cost for monitoring, dust suppression, green belt maintenance, and biological reclamation of land has been calculated at Rs8.2lacs annually. Total Fund during Plan Period (Capital Cost + Recurring Cost) 19,60,000/-. It was reported by PP that there are no litigations pending against the project with direction /order passed by any Court of Law.

It was noted by the Committee that the Questionnaire was not adequately filled and the Committee was of the view that revised Questionnaire is to be submitted. The baseline data was collected prior to issue of TOR. The Committee also noted that the pages of EIA report were missing particularly the Annexure-II of the EIA report was not enclosed, the content portion was missing, it was informed by the consultant that this was the technical glitch of the printer. However it is observed that the report uploaded on the Ministry's website is also the same with pages missing and incomplete information. The consultant was advised to revise the EIA report for appraisal with due compliance of manuals, standards, Office memoranda and guidelines issued by the Ministry from time to time. The Committee noted that due to such deficiencies, the appraisal of projects is delayed. The Committee took a serious account on misleading the Committee by the consultant and warned the consultant for its conduct. If such conduct of Consultant is repeated in future the name of the consultant will be referred to QCI for taking appropriate action for cancellation of accreditation.

Based on the information furnished and discussions held, the Committee deferred the proposal and was of the view that PP has to submit the following documents for further decision on the matter by the Committee:-

- (i) Revised EIA report incorporating the corrections, missing pages with proper indexing and page numbering.
- (ii) A detailed biological study of the study area [core zone and buffer zone (10 km radius of the periphery of the mine lease)] shall be carried out. Details of flora and fauna, duly authenticated, separately for core and buffer zone should be furnished based on such primary field survey, clearly indicating the Schedule of the fauna present. In case of any scheduled-I fauna found in the study area, the necessary plan for their conservation should be prepared in consultation with State Forest and Wildlife Department and details furnished. Necessary allocation of funds for implementing the same should be made as part of the project cost.

- (iii) The Species selected for green belt should be revised as per the CPCB guidelines.
 - (iv) A detailed report on measures to be taken for protection of water stream passing through the mine lease area.
- (2.4) **J-10015/192/2010-IA.II (M) Varda Bauxite Mine with production capacity 3,24,430 TPA of (ROM) by M/s Orient Abrasives Ltd., located at Village-Mewasa, Taluka-Kalyanpur, District-Jamnagar (Deva Bhoomi Dwarka) Gujarat (37.2098) Consultant: Kadam Environmental Consultants.**

The Proposal of M/s Orient Abrasives Ltd. is for enhancement of production capacity to 3,24,430 TPA (ROM) of Varda Bauxite Mine with the total mining area of 37.2098 ha falling in 2 adjoining blocks of survey no. 330/p, village-Mewasa, Taluka-Kalyanpur, District-Devbhoomi Dwarka, Gujarat. Latitudes and Longitudes of the Varda Bauxite Mine cluster are 22°14'18.0"N to 22°14'40.9"N and 69°17'58.8"E to 69°19'12.6"E on Survey of India Toposheet No. F42J8. The mining lease lies at a distance of 2.6 km from Marine Sanctuary and 15.7 km from Gaga Bird Sanctuary. It is a category 'A' Project as the Mine area is located within 5km of Protected Area. The Project is located in Seismic Zone-IV. The Consultant has presented the details of mine site using KML/SHP files on Google Earth.

The Proposal of ToR was considered by the Expert Appraisal Committee in its meeting held during September 22-24, 2015 to determine the Terms of Reference (TOR) for undertaking detailed EIA study. The TOR was issued by the Ministry, vide letter no. J-11015/192/2010-IA.II (M), dated 16th November, 2015. Public Hearing was conducted on 2nd March 2016. The Proponent submitted the EIA/EMP Report online to Ministry for seeking environment clearance after conducting Public Hearing.

The Mine lease area is 37.2098 ha. The lease area is a Non-forest, Government Waste land. Varda Bauxite Mine is a Cluster of two leases/block, those leases were granted by Government of Gujarat vide order dated 07.04.1981 & 23.04.1985 respectively. Lessee has submitted renewal applications for both the leases on 05.06.2000 & 13.09.2004 respectively and as per Rule 24(A) leases are under deemed renewal. Now, as per Rule 8(A) of MMDR Amendment Ordinance, 2015, both the leases are valid upto 2030. Scheme of Mining for both the leases were approved by Indian Bureau of Mines, Udaipur vide letter no. 682(23) (MS-489)/2009-MCCM (N) UDP dated 07.07.2014 and 682(23) (MS-490)/2009-MCCM (N) UDP dated 01.12.2014.

It is reported by the Project Proponent (PP) that the Method of mining is open cast Semi Mechanized. Total Geological reserves of the area is 16,14,265 MT and Mineable reserves estimated as 12,46,812 MT. Life of Mine is 6 years. The mined out area will be backfilled by the generated OB and Waste and will be covered by plantation. Thus, no permanent dumping is required. Complete backfilling is not



क्षेत्रीय कार्यालय
छ0ग0 मिनरल डेव्हलपमेंट कार्पोरेशन लिमिटेड
(छ0ग0 शासन का एक उपक्रम)

कार्मेल स्कूल के पीछे, हाउसिंग बोर्ड कालोनी, नमनाकला, अम्बिकापुर (छ0ग0) 497001

ई-मेल :- cmdcambikapur@gmail.com

फैक्स :- 07774-220898

मुख्य कार्यालय:- सोनाखान भवन, रिंग रोड-1, ग्राम- पुरैना, पो.ऑ.-रविग्राम, रायपुर (छ0ग0) 492006

फैक्स :- 0771-4001074 दूरभाष :- 0771-4283557, 4043477 सी0आई0एन0 :- U 14103 CT2001SGC 014691

ई-मेल :- cmdcraipur_ho@rediffmail.com वेबसाइट :- www.cmdc.co.in

दिनांक :- 20/02/2018

वचन पत्र

आवेदक संस्थान छत्तीसगढ़ मिनरल डेव्हलपमेंट कार्पोरेशन लिमिटेड (छत्तीसगढ़ शासन का एक उपक्रम) के पथराई बाक्सार्ड क्षेत्र का वन संरक्षण अधिनियम, 1980 अंतर्गत जिला सरगुजा वन मण्डल, अम्बिकापुर (छ0ग0) परिक्षेत्र के राजरव वनभूमे 99.350 हे0 का प्रत्यागतन प्रस्ताव हेतु प्रस्तावित है।

माईनिंग प्लान/माईन क्लोजर प्लान के प्रावधानों के अनुसार खनिपट्टा क्षेत्र को रिक्लेम करने तथा खनन पूर्ण होने के पश्चात् प्रत्यावर्तित भूमि का हस्तांतरण वन विभाग, छत्तीसगढ़ को किये जाने हेतु सी0एम0डी0सी0 वचनबद्ध है।

हस्ताक्षर

REGIONAL OFFICER
C.G. Mineral Development Corpn. Ltd.
Ambikapur (C.G.)



क्षेत्रीय कार्यालय
छ0ग0 मिनरल डेव्हलपमेंट कार्पोरेशन लिमिटेड
(छ0ग0 शासन का एक उपक्रम)

कार्मेल स्कूल के पीछे, हाउसिंग बोर्ड कालोनी, नमनाकला, अम्बिकापुर (छ0ग0) 497001

ई-मेल :- cmdcambikapur@gmail.com

फैक्स :- 07774-220898

मुख्य कार्यालय:- सोनाखान भवन, रिंग रोड-1, ग्राम- पुरैना, पो.ऑ.-रविग्राम, रायपुर (छ0ग0) 492006

फैक्स :- 0771-4001074 दूरभाष :- 0771-4283557, 4043477 सी0आई0एन0 :- U 14103 CT2001SGC 014691

ई-मेल :- cmdcraipur_ho@rediffmail.com वेबसाइट :- www.cmdc.co.in

दिनांक : 20/02/2018

वचन पत्र

आवेदक संस्थान छत्तीसगढ़ मिनरल डेव्हलपमेंट कार्पोरेशन लिमिटेड (छत्तीसगढ़ शासन का एक उपक्रम) के पथराई बाक्सार्ड क्षेत्र का वन संरक्षण अधिनियम, 1980 अंतर्गत जिला सरगुजा वन मण्डल, अम्बिकापुर (छ0ग0) परिक्षेत्र के राजस्व वनभूमि 99.350 हे0 का प्रत्यावर्तन प्रस्ताव हेतु प्रस्तावित है।

सी0एम0डी0सी0 द्वारा वन विभाग, छत्तीसगढ़ से परामर्श कर वाईल्ड लाईफ कन्जरवेंशन प्लान का निर्माण किया जा रहा है। जिसमें वन्यप्राणियों, पक्षियों एवं जीव जन्तु के आवास एवं संरक्षण का समुचित प्रावधान है। वाईल्ड लाईफ कन्जरवेंशन प्लान के लिए नियत राशि का भुगतान करने हेतु सी0एम0डी0सी0 तत्तनबद्ध है।


REGIONAL OFFICER
C.G. Mineral Development Corpn. Ltd.
Ambikapur (C.G.)

कार्यालय वनमण्डलाधिकारी, सरगुजा वनमण्डल, अम्बिकापुर (छ.ग.)

(प्रतापपुर रोड, फारेस्ट कैंपस, अम्बिकापुर, जिला-सरगुजा)

☎ 07774-240238 (0), 240236 (R), 240238 (F) E-Mail :- dfosouthsurguja_200@rediffmail.com

क्रमांक/तक.अधि./ 1902

अम्बिकापुर, दिनांक : 29/11/2017

प्रति,

मुख्य वन संरक्षक,
सरगुजा वनवृत्त अम्बिकापुर

विषय :- सी.एम.डी.सी. की पथरई बावसाइट परियोजना हेतु तैयार किये गये Biodiversity Management Plan (Including Wild Life Conservation Plan) के अनुमोदन बाबत।

संदर्भ :- आपका पत्र क्रमांक/मा.वि./3700 दिनांक 06.11.2017

विषयांतर्गत संदर्भित पत्र द्वारा आवेदक संस्थान छ.ग. मिनरल डेव्लोपमेंट कार्पोरेशन लिमिटेड द्वारा जिला सरगुजा, तहसील सीतापुर, ग्राम पथरई में कुल रकबा 99.350 हे. में खनिज पट्टा स्वीकृति हेतु प्रस्तावित स्थल पर पड़ने वाले विपरीत प्रभाव के संबंध में संरक्षण योजना का परीक्षण कर अभिमत/टीप प्रस्तुत करने बाबत लेख किया गया है।

प्रकरण में सी.एम.डी.सी. द्वारा अपने पृ. क्रमांक 669 दिनांक 16.10.2017 द्वारा प्रेषित संशोधित Biodiversity Management Plan (Including Wild Life Conservation Plan) में प्रावधानित राशि के अतिरिक्त निम्नानुसार कार्यो के लिए उप वनमण्डलाधिकारी सीतापुर के पृ.क्र. 1244 दिनांक 19.09.2017 एवं वन परिक्षेत्राधिकारी मैनापाट के पत्र क्रमांक 978 दिनांक 18.09.2017 द्वारा निम्नानुसार ग्रामों में तालाब निर्माण कार्य का प्रस्ताव तैयार कर प्रेषित किया गया है। विवरण निम्नानुसार है :-

क्र.	परिक्षेत्र का नाम	परियोजना प्रतिपेदन का विवरण/स्थल	प्रावधानित राशि
1	मैनापाट	तालाब निर्माण कार्य/कक्ष क्रमांक पी 2338 वनखण्ड सरभंजा	9.48 लाख
2	मैनापाट	तालाब निर्माण कार्य/कक्ष क्रमांक पी 2328 वनखण्ड कमलेश्वरपुर	10.64 लाख
3	मैनापाट	तालाब निर्माण कार्य/कक्ष क्रमांक पी 2466 वनखण्ड सपनाडाड़	9.15 लाख
4	मैनापाट	तालाब निर्माण कार्य/कक्ष क्रमांक पी 2296 वनखण्ड परपटिया	9.70 लाख
कुल योग :-			38.97 लाख

अतः उपरोक्तानुसार तालाब निर्माण का प्रस्ताव 02-02 प्रतियों में आवश्यक कार्यवाही हेतु सलग्न सम्प्रेषित है। कृपया संशोधित Biodiversity Management Plan (Including Wild Life Conservation Plan) में प्रावधानित राशि के एवज में रुपये 38.97 लाख तालाब निर्माण के प्रस्ताव को सम्मिलित करने का कष्ट करें।

संलग्न :- उपरोक्तानुसार प्रस्ताव।

क्रमांक/तक.अधि./

1903

लेपि :- वन संरक्षक (वन्यप्राणी) सरगुजा वनवृत्त अम्बिकापुर की ओर सूचनार्थ एवं आवश्यक कार्यवाही हेतु सम्प्रेषित।

वनमण्डलाधिकारी

सरगुजा वनमण्डल, अम्बिकापुर

अम्बिकापुर, दिनांक : 29/11/2017

वनवृत्त अम्बिकापुर की ओर सूचनार्थ एवं आवश्यक

वनमण्डलाधिकारी

सरगुजा वनमण्डल, अम्बिकापुर



क्षेत्रीय कार्यालय
छ0ग0 मिनरल डेव्हलपमेंट कार्पोरेशन लिमिटेड
 (छ0ग0 शासन का एक उपक्रम)

कार्मेल स्कूल के पीछे, हाउसिंग बोर्ड कालोनी, नमनाकला, अम्बिकापुर (छ0ग0) 497001
 ई-मेल :- cmdcambikapur@gmail.com फ़ैक्स :- 07774-220898

मुख्य कार्यालय:- सोनाखान भवन, रिंग रोड-1, ग्राम- पुरैना, पो.ऑ.-रविग्राम, रायपुर (छ0ग0) 492006
 फ़ैक्स :- 0771-4001074 दूरभाष :- 0771-4283557, 4043477 सी0आई0एन0 :- U 14103 CT2001SGC 014691
 ई-मेल :- cmdcraipur_ho@rediffmail.com वेबसाइट :- www.cmdc.co.in

वचन पत्र

आवेदक संस्थान छत्तीसगढ़ मिनरल डेव्हलपमेंट कार्पोरेशन लिमिटेड (छत्तीसगढ़ शासन का एक उपक्रम) के पथराई बाकराईट क्षेत्र का वन संरक्षण अधिनियम, 1980 अंतर्गत जिला रायगुजा वनगण्डल, अम्बिकापुर (छ0ग0) परिक्षेत्र के राजस्व वनभूमि 99.350 हे0 का प्रत्यावर्तन प्रस्ताव हेतु प्रस्तावित है।

सी0एम0डी0सी0 द्वारा Safty Zone का निर्धारण एवं वृक्षारोपण कार्य Project Cost पर किया जायेगा। तदाशय का वचन पत्र संलग्न है।


 हस्ताक्षर
 REGIONAL OFFICER
 C.G. Mineral Development Corpn. Ltd.
 Ambikapur (C.G.)

Mining Plan of Pathrai Bauxite Deposit (99.350 Ha), District- Surguja
(Chhattisgarh)

Applicant:

Chhattisgarh Mineral Development Corporation Ltd (CMDC), Raipur

27

concurrently back filled and plantation will be done during the subsequent years @
saplings per hectare. The yearly afforestation programme will be as under:

	Within 7.5 m non-mining zone		Within backfilled area	
	Plantation (Nos.)	Plantation area (Ha)	Saplings (Nos.)	Saplings area (Ha)
Year 1	2,500	1.00	--	--
Year 2	2,500	1.00	7,825	3.13
Year 3	2,500	1.00	8,200	3.28
Year 4	2,500	1.00	3,450	1.38
Year 5	2,500	1.00	5,600	2.24
Total	12,500	5.00	25,075	10.03

अनुमोदित
APPROVED

the available area within the 7.5 m of barrier zone will be covered by green

Management: The topsoil available at the site and its utilization may be

plan period, the generated top soil will be 2,82,447 T, this top soil will be
over the backfilled area of about 13.48 Ha with an average height of 1.0 m.

period upto conceptual period, the quantity of generated top soil will be 599 T

quantity of top soil generated will be $2,82,447 + 599 = 2,83,046$ T, this generated

will be spreaded over the backfilled and leveled area of 13.95 Ha with an average
1.0 m.

REGIONAL OFFICER
C.G. Mineral Development Corpn. Ltd.
Raipur (C.G.)

Shalabh Saha
Authorized signatory

Mining Plan of Pathral Bauxite Deposit (99.350 Ha), District-Surguja
(Chhattisgarh)

Applicant:

Chhattisgarh Mineral Development Corporation Ltd (CMDC), Raipur

25

Most of the available area within the 7.5 m of barrier zone will be covered by green belt

During this plan period, upto conceptual period, the backfilled area of $3.45 + 0.47 = 3.92$ Ha

will be covered by green belt through special type of species.

Therefore, $10.03 + 3.92 = 13.95$ Ha backfilled area will be fully covered by plantation.

Thus mining land use envisaged.

अनुमोदित
APPROVED

Description	Area in Ha			
	Present	Additional requirement during 5 year	End of the 5 year	conceptual period
Area under Pits / water reservoir	NIL	6.86	6.86	7.08
Area backfilled	Nil	13.48	13.48	13.95
Area under roads	0.45	0.65	1.10	1.10
Area under soil Dump	NIL	NIL	NIL	NIL
Area under OB/waste dumps	NIL	NIL	NIL	NIL
Area under ore stack	NIL	NIL	NIL	NIL
Area under Crusher	NIL	NIL	NIL	NIL
Area under infrastructure	NIL	0.15	0.15	0.15
Area under magazine	NIL	NIL	NIL	NIL
Area under Plantation	NIL	5.00	5.00	5.00
Total	0.45	26.14	26.59	27.28

Since, the area of OB and waste dumps will be of temporary in nature, hence not considered for calculation of the land use.

Area under backfilled is already calculated in area under pit, hence not considered.



क्षेत्रीय कार्यालय
छ0ग0 मिनरल डेव्हलपमेंट कार्पोरेशन लिमिटेड

(छ0ग0 शासन का एक उपक्रम)

कार्मेल स्कूल के पीछे, हात्तसिंग बोर्ड कालोनी, नमनाकला, अम्बिकापुर (छ0ग0) 497001
ई-मेल :- cmdcambikapur@gmail.com फ़ैक्स :- 07774-220898

मुख्य कार्यालय:- सोनाखान भवन, रिंग रोड-1, ग्राम- पुरैना, पो.ऑ.-रविग्राम, रायपुर (छ0ग0) 492006
फ़ैक्स :- 0771-4001074 दूरभाष :- 0771-4283557, 4043477 सी0आई0एन0 :- U 14103 CT2001SGC 014691
ई-मेल :- cmdcraipur_ho@rediffmail.com वेबसाइट :- www.cmdc.co.in

दिनांक: 20/07/2018

वचन पत्र

आवेदक संस्थान छत्तीसगढ़ मिनरल डेव्हलपमेंट कार्पोरेशन लिमिटेड (छत्तीसगढ़ शासन का एक उपक्रम) के पथराई बाक्सईट क्षेत्र का वन संरक्षण अधिनियम, 1980 अंतर्गत जिला सरगुजा वन मण्डल, अम्बिकापुर (छ0ग0) गरिष्ठेत्र के राजस्व वनभूमि 99.350 हे0 का प्रत्यावर्तन प्रस्ताव हेतु प्रस्तावित है।

वन विभाग द्वारा सेफ्टीजोन के 1.5 गुना क्षेत्र में वैकल्पिक वृक्षारोपण हेतु जो राशि निर्धारित की जावेगी। उस राशि को जमा करने हेतु सी0एम0डी0सी0 वचनबद्ध है।


हस्ताक्षर
R.K. Jha
C.G. Mineral Development Corp. Ltd.
आम्बिकापुर (छ.ग.)



क्षेत्रीय कार्यालय
छ0ग0 मिनरल डेव्हलपमेंट कार्पोरेशन लिमिटेड
(छ0ग0 शासन का एक उपक्रम)

कार्मेल स्कूल के पीछे, हाउसिंग बोर्ड कालोनी, नमनाकला, अम्बिकापुर (छ0ग0) 497001

ई-मेल :- cmdcambikapur@gmail.com

फैक्स :- 07774-220898

मुख्य कार्यालय:- सोनाखान भवन, रिंग रोड-1, ग्राम- पुरैना, पो.ऑ.-रविग्राम, रायपुर (छ0ग0) 492006

फैक्स :- 0771-4001074 दूरभाष :- 0771-4283557, 4043477 सी0आई0एन0 :- U 14103 CT2001SGC 014691

ई-मेल :- cmdcraipur_ho@rediffmail.com वेबसाइट :- www.cmdc.co.in

दिनांक : 20/02/2018

पद्यन पत्र

आवेदक संस्थान छत्तीसगढ़ मिनरल डेव्हलपमेंट कार्पोरेशन लिमिटेड (छत्तीसगढ़ शासन का एक उपक्रम) के पथराई बाक्साईट क्षेत्र का वन संरक्षण अधिनियम, 1980 अंतर्गत जिला सरगुजा वन मण्डल, आधिकारपुर (छ0ग0) परिक्षेत्र के राजस्व वनभूमि 99.350 हे0 का प्रत्यावर्तन प्रस्ताव हेतु प्रस्तावित है।

व्यपवर्तित होने वाली भूमि की अवधि, माईन्स एण्ड मिनरल्स (डेव्हलपमेंट एण्ड रेगुलेशन) एक्ट, 1957 के तहत खनिपट्टा अवधि के अनुरूप होगी। इस हेतु सी0एम0डी0सी0 वचनबद्ध है।


REGIONAL OFFICER
C.B. Mineral Development Corpn. Ltd.
Amambipur (C.B.)



क्षेत्रीय कार्यालय
छ0ग0 मिनरल डेव्हलपमेंट कार्पोरेशन लिमिटेड
(छ0ग0 शासन का एक उपक्रम)

कार्मेल स्कूल के पीछे, हाउसिंग बोर्ड कालोनी, नमनाकला, अम्बिकापुर (छ0ग0) 497001

ई-मेल :- cmdcambikapur@gmail.com

फैक्स :- 07774-220898

मुख्य कार्यालय:- सोनाखान भवन, रिंग रोड-1, ग्राम- पुरैना, पो.ऑ.-रविग्राम, रायपुर (छ0ग0) 492006

फैक्स :- 0771-4001074 दूरभाष :- 0771-4283557, 4043477 सी0आई0एन0 :- U 14103 CT2001SGC 014691

वेबसाइट :- www.cmdc.co.in

वचन पत्र

दिनांक :- 20/02/2018

आवेदक संस्थान छत्तीसगढ़ मिनरल डेव्हलपमेंट कार्पोरेशन लिमिटेड (छत्तीसगढ़ शासन का एक उपक्रम) के पथराई बाक्सार्ड क्षेत्र का वन संरक्षण अधिनियम, 1980 अंतर्गत जिला सरगुजा वनमण्डल, अम्बिकापुर (छ0ग0) परिक्षेत्र के राजस्व वनभूमि 99.350 हे0 का प्रत्यागर्तन प्रस्ताव हेतु प्रस्तावित है।

सी0एम0डी0सी0 द्वारा 5 कि.मी. की परिधि में आने वाले ग्रामों के सभी जल स्रोतों की पहचान एवं सूची तैयार कर समुचित रखरखाव का कार्य किया जायेगा। जल स्रोतों के गहरीकरण हेतु कार्य योजन तैयार करने के लिए सी0एम0डी0सी0 वचनबद्ध है।


हस्ताक्षर
REGIONAL OFFICE
C.G. Mineral Development Corp. Ltd.
Ambikapur (C.G.)

Annexure - 16

Mining Plan of Pathrai Bauxite Deposit (99.350 Ha), District-Surguja
(Chhattisgarh)

Applicant:

Chhattisgarh Mineral Development Corporation Ltd (CMDC), Raipur

Currently back filled and plantation will be done during the subsequent years @
saplings per hectare. The yearly afforestation programme will be as under:

	Within 7.5 m non-mining zone		Within backfilled area	
	Plantation (Nos.)	Plantation area (Ha)	Saplings (Nos.)	Saplings area (Ha)
YEAR	2,500	1.00	--	--
YEAR	2,500	1.00	7,825	3.13
YEAR	2,500	1.00	8,200	3.28
YEAR	2,500	1.00	3,450	1.38
YEAR	2,500	1.00	5,600	2.24
TOTAL	12,500	5.00	25,075	10.03

अनुमोदित
APPROVED

the available area within the 7.5 m of barrier zone will be covered by green

Soil Management: The topsoil available at the site and its utilization may be

During the plan period, the generated top soil will be 2,82,447 T, this top soil will be
spread over the backfilled area of about 13.48 Ha with an average height of 1.0 m.

During the plan period upto conceptual period, the quantity of generated top soil will be 599 T

and quantity of top soil generated will be $2,82,447 + 599 = 2,83,046$ T, this generated

soil will be spreaded over the backfilled and leveled area of 13.95 Ha with an average

height of 1.0 m.

REGIONAL OFFICER
C.G. Mineral Development Corp. Ltd.
Raipur (C.G.)

Shalabh Saha
Authorized signatory



क्षेत्रीय कार्यालय
छ0ग0 मिनरल डेव्हलपमेंट कार्पोरेशन लिमिटेड
(छ0ग0 शासन का एक उपक्रम)

कार्मेल स्कूल के पीछे, हाउसिंग बोर्ड कालोनी, नमनाकला, अम्बिकापुर (छ0ग0) 497001
ई-मेल :- cmdcambikapur@gmail.com फ़ैक्स :- 07774-220898

मुख्य कार्यालय:- सोनाखान भवन, रिंग रोड-1, ग्राम- पुरैना, पो.ऑ.-रविग्राम, रायपुर (छ0ग0) 492006
फ़ैक्स :- 0771-4001074 दूरभाष :- 0771-4283557, 4043477 सी0आई0एन0 :- U 14103 CT2001SGC 014691
ई-मेल :- cmdcraipur_ho@rediffmail.com वेबसाइट :- www.cmdc.co.in

वचन पत्र

दिनांक :- 20/02/2018

आवेदक संस्थान छत्तीसगढ़ मिनरल डेव्हलपमेंट कार्पोरेशन लिमिटेड (छत्तीसगढ़ शासन का एक उपक्रम) के पथराई बाक्सार्ड क्षेत्र का वन संरक्षण अधिनियम, 1980 अंतर्गत जिला सरगुजा वन मण्डल, अम्बिकापुर (छ0ग0) परिक्षेत्र के राजस्व वनभूमि 99.350 हे0 का प्रत्यावर्तन प्रस्ताव हेतु प्रस्तावित है।

वर्तमान में वनभूमि पर किसी भी प्रकार के लेबरकैंप स्थापित नहीं है।


REGIONAL OFFICER
C.G. Mineral Development Corpn. Ltd
Raipur (C.G.)



क्षेत्रीय कार्यालय
छ0ग0 मिनरल डेव्हलपमेंट कार्पोरेशन लिमिटेड
(छ0ग0 शासन का एक उपक्रम)

कार्मेल स्कूल के पीछे, हाउसिंग बोर्ड कालोनी, नमनाकला, अम्बिकापुर (छ0ग0) 497001

ई-मेल :- cmdcambikapur@gmail.com

फैक्स :- 07774-220898

मुख्य कार्यालय:- सोनाखान भवन, रिंग रोड-1, ग्राम- पुरैना, पो.ऑ.-रविग्राम, रायपुर (छ0ग0) 492006

फैक्स :- 0771-4001074 दूरभाष :- 0771-4283557, 4043477 सी0आई0एन0 :- U 14103 CT2001SGC 014691

ई-मेल :- cmdcraipur_no@rediffmail.com वेबसाइट :- www.cmdc.co.in

दिनांक : 20/02/2018

वचन पत्र

आवेदक संस्थान छत्तीसगढ़ मिनरल डेव्हलपमेंट कार्पोरेशन लिमिटेड (छत्तीसगढ़ शासन का एक उपक्रम) के पथराई बाक्साईट क्षेत्र का वन संरक्षण अधिनियम, 1980 अंतर्गत जिला सरगुजा वन मण्डल, अम्बिकापुर (छ0ग0) परिक्षेत्र के राजस्व वनभूमि 99.350 हे0 का प्रत्यापान पस्ताव हेतु प्रस्तापित है।

खनन से संबंधित मजदूरों एवं कर्मचारियों को जलाऊ लकड़ी या ईंधन के अन्य स्रोत उपलब्ध करवाने हेतु सी0एम0डी0सी0 वचनबद्ध है।


REGIONAL OFFICER
C.G. Mineral Development Corp. Lt.
Ambikapur (C.G.)



क्षेत्रीय कार्यालय
छ0ग0 मिनरल डेव्हलपमेंट कार्पोरेशन लिमिटेड
(छ0ग0 शासन का एक उपक्रम)

कार्मेल स्कूल के पीछे, हाउसिंग बोर्ड कालोनी, नमनाकला, अम्बिकापुर (छ0ग0) 497001

ई-मेल :- cmdcambikapur@gmail.com

फैक्स :- 07774-220898

मुख्य कार्यालय:- सोनाखान मवन, रिंग रोड-1, ग्राम- पुरैना, पो.ऑ.-रविग्राम, रायपुर (छ0ग0) 492006

फैक्स :- 0771-4001074 दूरभाष :- 0771-4283557, 4043477 सी0आई0एन0 :- U 14103 CT2001SGC 014691

ई-मेल :- cmdcraipur_ho@rediffmail.com वेबसाइट :- www.cmdc.co.in

वचन पत्र

दिनांक :- 20/02/2018

आवेदक संस्थान छत्तीसगढ़ मिनरल डेव्हलपमेंट कार्पोरेशन लिमिटेड (छत्तीसगढ़ शासन का एक उपक्रम) के पथराई बाक्सार्ड क्षेत्र का वन संरक्षण अधिनियम, 1980 अंतर्गत जिला सरगुजा वन मण्डल, अम्बिकापुर (छ0ग0) परिक्षेत्र के राजस्व वनभूमि 99.350 हे0 का प्रत्यावर्तन प्रस्ताव हेतु प्रस्तावित है।

खनिपट्टा क्षेत्र तथा सेफ्टीजोन को 4 फीट ऊँचे पिलर द्वारा सीमांकित किया जायेगा। प्रत्येक पिलर पर सरल क्रमांक, बैंक/फारवर्ड बियरिंग, एक पिलर से दूसरे पिलर की दूरी तथा जी.पी.एस. को-ऑर्डिनेट अंकित करने हेतु सी0एम0डी0सी0 वचनबद्ध है।

हस्ताक्षर
REGIONAL OFFICER
C.G. Mineral Development Corpn. Ltd.
Ambikapur (C.G.)

Submitted to
CHHATTISGARH MINERAL DEVELOPMENT CORPORATION LTD.
AMBIKAPUR-SURGUJA (C.G.)
SINHA MINING CONSULTANCY
GOA

[illegible]

GOVERNMENT AUTHORIZATION OF CHHATTISGARH
AUTHORIZATION NO:F7-14/2015/123

REGIONAL OFFICER
C.G. Mineral Development Corp. Ltd.
Ambikapur (C.G.)

S.K. Pardey
Assistant Geologist
Chhattisgarh Mineral
Development Corporation Ltd.



क्षेत्रीय कार्यालय
छ0ग0 मिनरल डेव्हलपमेंट कार्पोरेशन लिमिटेड
(छ0ग0 शासन का एक उपक्रम)

कार्मेल स्कूल के पीछे, हाउसिंग बोर्ड कालोनी, नमनाकला, अम्बिकापुर (छ0ग0) 497001
ई-मेल :- cmdcambikapur@gmail.com फ़ैक्स :- 07774-220898

मुख्य कार्यालय:- सोनाखान भवन, रिंग रोड-1, ग्राम- पुरैना, पो.ऑ.-रविग्राम, रायपुर (छ0ग0) 492006
फ़ैक्स :- 0771-4001074 दूरभाष :- 0771-4283557, 4043477 सी0आई0एन0 :- U 14103 CT2001SGC 014691
ई-मेल :- cmdcraipur_ho@rediffmail.com वेबसाइट :- www.cmdc.co.in

दिनांक :- 20/02/2018

वचन पत्र

आवेदक संस्थान छत्तीसगढ़ मिनरल डेव्हलपमेंट कार्पोरेशन लिमिटेड (छत्तीसगढ़ शासन का एक उपक्रम) के पथराई बाक्सार्ड क्षेत्र का वन संरक्षण अधिनियम, 1980 अंतर्गत जिला सरगुजा वन मण्डल, अम्बिकापुर (छ0ग0) परिक्षेत्र के राजस्व वनभूमि 99.350 हे0 का प्रत्यावर्तन प्रस्ताव हेतु प्रस्तावित है।

उक्त व्यपवर्तित होने वाली वनभूमि का खनन् के अतिरिक्त किसी अन्य प्रयोजन में नहीं किये जाने हेतु सी0एम0डी0सी0 वचनबद्ध है।


REGIONAL OFFICER
C.C. Mineral Development Corpn. Ltd.
Ambikapur (U.P.)

अनुभाग स्तरीय वन अधिकार समिति जिला सरगुजा
// बैठक की कार्यवाही विवरण //

अनुसूचित जनजाति एवं अन्य परम्परागत वन निवासी (वन अधिकारों की मान्यता) अधिनियम 2006 तथा संशोधित नियम 2012 के तहत ग्राम पथरई, ग्राम पंचायत केसरा में बाक्साइड उत्खनन हेतु ग्राम स्तरीय वन अधिकार समिति के अनुशंसा सहित प्रस्ताप सी0एम0डी0सी0 अम्बिकापुर से अनुभाग स्तरीय समिति को प्राप्त हुआ है। प्रस्तावित भूमि का विवरण निम्नानुसार है-

क्र0	ग्राम का नाम	पंचायत का नाम	हल्का नम्बर	खसरा नम्बर	रकबा (हे0में0)	मद
01	पथरई	केसरा	14	15/6	18.135	छोटे झाड़ के जंगल
				16/19	5.533	छोटे झाड़ के जंगल
				95/4 क	28.585	छोटे झाड़ के जंगल
				95/10	1.011	छोटे झाड़ के जंगल
				95/18	0.283	छोटे झाड़ के जंगल
				96/3	39.766	छोटे झाड़ के जंगल
				96/6	0.821	छोटे झाड़ के जंगल
				96/7	2.245	छोटे झाड़ के जंगल
				96/8 क	1.619	छोटे झाड़ के जंगल
				96/9	0.405	छोटे झाड़ के जंगल
				96/10	0.094	छोटे झाड़ के जंगल
				96/11	0.853	छोटे झाड़ के जंगल
				कुल	99.350	

प्रस्तावित भूमि पर विचार करने हेतु आज दिनांक 16/12/2016 को अनुभाग स्तरीय समिति की बैठक आयोजित की गई जिसमें परीक्षण उपरांत यह पाया गया की प्रस्तावित भूमि में वन अधिकार अधिनियम के तहत किसी भी प्रकार का व्यक्तिगत व सामुदायिक दावे हेतु मान्यता प्रमाण पत्र का वितरण नहीं किया गया है।

अतः उपरोक्त प्रस्तावित भूमि पर सी0एम0डी0सी0 द्वारा बाक्साइड उत्खनन किये जाने हेतु अनुभाग स्तरीय समिति द्वारा अनुशंसा कर जिला स्तरीय वन अधिकार समिति को प्रेषित किये जाने का निर्णय लिया गया है।

श्री. कलम लकड़ा
सदस्य, जनपद पंचायत
बतौली

श्रीमती अनिता सिंह
सदस्य, जनपद पंचायत
सीतापुर

श्री चन्द्रप्रकाश सोनवानी
सदस्य, जनपद पंचायत
मैनपाट

श्री रघुनाथ राम
मण्डल सहयोगी
सीतापुर

अनुविभागीय अधिकारी (वन)
सीतापुर
सदस्य, अनुभाग स्तरीय वन
अधिकार समिति, सीतापुर

अनुविभागीय अधिकारी (राजस्व)
सीतापुर
सदस्य, अनुभाग स्तरीय वन
अधिकार समिति, सीतापुर

FORM II

(For Projects Other Than Linear Projects)

Government of Chhattisgarh

OFFICE OF THE DISTRICT COLLECTOR SURGUJA, AMBIKAPUR

No. 202

Date 01/02/2017

TO WHOMSOEVER IT MAY CONCERN

In compliance of the Ministry of Environment and Forest (MOEF) Government of India's letter no. 11-9/98-FC (pt.) dated 3rd August 2009 where in the MOEF issued guidelines on submission of evidence for having initiated and completed the process of settlement of rights under the scheduled Tribes and Other Traditional Forest Dwellers (Recognition of forest Rights) Act, 2006 (FRA for short) on the forest land proposed to be diverted for non-forest purposes it is certified that 99.350 Hectares. Of forest land proposed to be diverted in favour of M/S Chhattisgarh Mineral Development Corporation Ltd. Raipur (name of user agency) for mining of Bauxite ore (purpose for diversion of forest land) in Ambikapur, surguja falls within jurisdiction of Pathrai village (s) in Mainpat tahsil.

It is further certified that:-

- The complete process for identification and settlement of rights under the FRA has been carried out for the entire 99.350 hectares of forest land proposed for diversion. A copy of records of all consultations and meetings of the Forest Rights committee (s). Gram sabha (s), Sub Division Level committee (s) and the diversion District Level Committee are enclosed as annexure B to S.
- The proposal for such diversion (with full details of the project and its implications, in vernacular/local language) have been placed before each concerned Gram Sabha of forest dwellers, who are eligible under the FRA;
- The each of concerned Gram Sabha (s), has certified that all formalities/proposed diversion and the compensation and ameliorative measures, if any having understood the purpose and details of proposed diversion. A copy of certificate issued by the gram sabha of Pathrai villages (s) is enclosed as annexure I to III.
- The discussion and decisions on such proposals and taken place only when there was a quorum of minimum 50% of the members of the gram sabha presents;
- The diversion of forest land for facilities managed by the Government as required under section 3(2) of the FRA have been completed and the Gram sabha have given their consent to it;
- The rights of Primitive Tribal Groups and Pre-Agricultural Communities, where applicable have been specifically safeguarded as per section 3(1) to the FRA.

Encl. As above

(BHIMSINGH)

Collector
District Surguja, Ambikapur (C.G.)

एजेण्डा क्रमांक -08

अध्यक्ष महोदय की अनुमति से अन्य बिन्दुओं पर चर्चा
सामुदायिक धारा 3(2) अंतर्गत दावा तृतीय चरण

एजेण्डा क्रमांक -08

अनुसूचित जन जाति एवं अन्य परंपरगत वन अधिकार समिति की बैठक दिनांक - 20.01.2017
में अनुमोदन हेतु जिला स्तरीय वन अधिकार
समिति अम्बिकापुर को प्राप्त दावा प्रकरणों की सूची

अंतिम विनिश्चय हेतु जिला स्तरीय वन अधिकार समिति सरगुजा (अम्बिकापुर) को प्राप्त दावा प्रकरण

क्र.	अनुभाग का नाम	तहसील का नाम	हितग्राही का नाम एवं पता	प्रायोजन	जाति		ग्राम पंचायत का नाम	खसरा नम्बर	अनुसूचित रकबा हेक्टेयर में	वन/सामुदायिक
					अजर्ना	अ.परम्परा				
1	2	3	4	5	6	7	8	9	10	12
1	संतापुर	मैनपाट	छोगांमिनपट डेक्लरबन्ट कोपरिशन लिमिटेड नमनाकल रमिबलानु	सी.एम.डी.सी. के लिए बाक्सवुड खनन हेतु व्यपवर्तन बाबत।	-	सामुदायिक	थरुई	केसरा	हल्दा नं. 14 -खन. 15/6 से 96/11 तक	राजस्व वन भूमि (छोटे झाड़ का जंगल)
योग :-									99.350	

सदस्य
श्रीमती सुनीता रजवार
जिला स्तरीय वन अधिकार
नमिति सरगुजा

वनम-इलाधिकारी
सरगुजा वन मण्डला अम्बिकापुर
जिला-सरगुजा छोगां

सहायक आयुक्त
आदिवासी विकास एवं सदस्य
अम्बिकापुर

सदस्य
श्रीमती सुनीता रजवार
जिला स्तरीय वन अधिकार समिति
जिला-सरगुजा छोगां

श्रीमती जेमला सिंह पैकरा
सदस्य जिला स्तरीय वन अधिकार समिति
सरगुजा छोगां

कलेक्टर
एवं अध्यक्ष अम्बिकापुर
जिला-सरगुजा छोगां



क्षेत्रीय कार्यालय
छ0ग0 मिनरल डेव्हलपमेंट कार्पोरेशन लिमिटेड
(छ0ग0 शासन का एक उपक्रम)

कार्मेल स्कूल के पीछे, हाउसिंग बोर्ड कालोनी, नमनाकला, अम्बिकापुर (छ0ग0) 497001

ई-मेल :- cmdcambikapur@gmail.com

फैक्स :- 07774-220898

मुख्य कार्यालय:- सोनाखान भवन, रिंग रोड-1, ग्राम- पुरैना, पो.ऑ.-रविग्राम, रायपुर (छ0ग0) 492006

फैक्स :- 0771-4001074 दूरभाष :- 0771-4283557, 4043477 सी0आई0एन0 :- U 14103 C12001SGC U14691

ई-मेल :- cmdcraipur_ho@rediffmail.com वेबसाइट :- www.cmdc.co.in

दिनांक : 20/02/2018

वचन पत्र

आवेदक संस्थान छत्तीसगढ़ मिनरल डेव्हलपमेंट कार्पोरेशन लिमिटेड (छत्तीसगढ़ शासन का एक उपक्रम) के पथराई बाक्सईट क्षेत्र का वन संरक्षण अधिनियम, 1980 अंतर्गत जिला सरगुजा वन मण्डल, अम्बिकापुर (छ0ग0) परिक्षेत्र के राजस्व वनभूमि 99.350 हे0 का प्रत्यावर्तन प्रस्ताव हेतु प्रस्तावित है।

स्वानुपालन रिपोर्ट प्रतिवर्ष मार्च माह के अंत तक नियमित रूप से राज्य शासन के क्षेत्रीय कार्यालय तथा वन मंत्रालय को प्रेषित करने हेतु सी0एम0डी0सी0 वचनबद्ध है।

हस्ताक्षर
REGIONAL OFFICER
C.G. Mineral Development Corpn. Ltd.
Ambikapur (C.G.)



क्षेत्रीय कार्यालय
छ0ग0 मिनरल डेव्हलपमेंट कार्पोरेशन लिमिटेड
(छ0ग0 शासन का एक उपक्रम)

कार्मेल स्कूल के पीछे, हाउसिंग बोर्ड कालोनी, नमनाकला, अम्बिकापुर (छ0ग0) 497001

ई-मेल :- cmdcambikapur@gmail.com

फैक्स :- 07774-220898

मुख्य कार्यालय- सोनाखान भवन, रिंग रोड-1, ग्राम- पुरैना, पो.ओ.-रविग्राम, रायपुर (छ0ग0) 492006

फैक्स :- 0771-4001074 दूरभाष :- 0771-4283557, 4043477 सी0आई0एन0 :- U 14103 CT2001SGC 014691

ई-मेल :- cmdcraipur_ho@rediffmail.com वेबसाइट :- www.cmdc.co.in

दिनांक : 20/02/2018

वचन पत्र

आवेदक संस्थान छत्तीसगढ़ मिनरल डेव्हलपमेंट कार्पोरेशन लिमिटेड (छत्तीसगढ़ शासन का एक उपक्रम) के पथराई बाक्ससाईट क्षेत्र का वन संरक्षण अधिनियम, 1980 अंतर्गत जिला रायगुजा वन मण्डल, अम्बिकापुर (छ0ग0) परिक्षेत्र के राजस्व वनाभूमि 99.350 हे0 का प्रत्यावर्तन प्रस्ताव हेतु प्रस्तावित है।

क्षेत्रीय कार्यालय (वेस्ट जोन), नागपुर द्वारा समय-समय पर वन एवं वन्यप्राणियों के संरक्षण तथा विकास हेतु जारी दिशा निर्देशों के अनुपालन हेतु सी0एम0डी0सी0 वचनबद्ध है।

REGIONAL OFFICE
C.G. Mineral Development Corpn. Ltd.
Ambikapur (C.G.)



क्षेत्रीय कार्यालय
छ0ग0 मिनरल डेव्हलपमेंट कार्पोरेशन लिमिटेड
(छ0ग0 शासन का एक उपक्रम)

कामेल स्कूल के पीछे, हाउसिंग बोर्ड कालोनी, नमनाकला, अम्बिकापुर (छ0ग0) 497001

ई-मेल : cmdcambikapur@gmail.com

फैक्स : 07774-220898

मुख्य कार्यालय:- सोनाखान भवन, रिंग रोड-1, ग्राम- पुरैना, पो.ओ.-रविग्राम, रायपुर (छ0ग0) 492006

फैक्स - 0777-220898/99, 220899/00 सी0वाई0एन0 - U 14103 CI2001SCC 014601

ई-मेल - amaorapur_no@rediffmail.com वेबसाइट :- www.cmdc.co.in

दिनांक :- 20/02/2018

वचन पत्र

आवेदक संस्थान छत्तीसगढ़ मिनरल डेव्हलपमेंट कार्पोरेशन लिमिटेड (छत्तीसगढ़ शासन का एक उपक्रम) के पथराई बाकसाईट क्षेत्र का वन संरक्षण अधिनियम, 1980 अंतर्गत जिला सरगुजा वन मण्डल, अम्बिकापुर (छ0ग0) परिक्षेत्र के राजस्व वनभूमि 99.350 हे0 का प्रत्यावर्तन प्रस्ताव हेतु प्रस्तावित है।

खानेपट्टा क्षेत्र पर प्रभावी सभी एक्ट्स, रूल्स, रेगुलेशन, गाईड लाईन्स तथा माननीय न्यायालय द्वारा जारी दिशा निर्देशों के अनुपालन हेतु सी0एम0डी0सी0 वचनबद्ध है।

REGIONAL OFFICER
C.G. Mineral Development Corpn. Ltd.
Ambikapur (C.G.)



क्षेत्रीय कार्यालय
छ0ग0 मिनरल डेव्हलपमेंट कार्पोरेशन लिमिटेड

(छ0ग0 शासन का एक उपक्रम)

कर्मल स्कूल के पीछे, हाउसिंग बोर्ड कालोनी, नमनाकला, अम्बिकापुर (छ0ग0) 497001

ई-मेल :- cmdcambikapur@gmail.com

फैक्स :- 07774-220898

मुख्य कार्यालय:- सोनाखान भवन, रिंग रोड-1, ग्राम- पुरैना, पो.ऑ.-रविग्राम, रायपुर (छ0ग0) 492006

फैक्स :- 0771-4001074 दूरभाष :- 0771-4283557, 4043477 सी0आई0एन0 :- U 14103 CT2001SGC 014691

ई-मेल :- cmdcraipur_ho@rediffmail.com वेबसाइट :- www.cmdc.co.in

वचन पत्र

(MOEFCC's Letter No. 8-25/2017-FC Dated 28.08.2017, Point No. 19)

आवेदक संस्थान छत्तीसगढ़ मिनरल डेव्हलपमेंट कार्पोरेशन लिमिटेड (छत्तीसगढ़ शासन का एक उपक्रम) के पथराई बाकसाईट क्षेत्र का वन संरक्षण अधिनियम, 1980 अंतर्गत जिला सरगुजा वनमण्डल, अंबिकापुर (छ.ग.) परिक्षेत्र के राजस्व वनभूमि 99.350 हे. का प्रत्यावर्तन प्रस्ताव हेतु प्रस्तावित है।

आवेदित खनिपट्टा क्षेत्र में तथा खनिपट्टा क्षेत्र के बाहरी सीमा से 100 मीटर की परिधि में वन घन्त्व नगण्य है। सी.एम.डी.सी. राज्य वन विभाग के दिशा निर्देश अनुसार गैप प्लांटिंग, मृदा एवं नमी संरक्षण के लिए कार्य करने हेतु वचनबद्ध है।

हस्ताक्षर

REGIONAL OFFICER
C.G. Mineral Development Corpn. Ltd.
Ambikapur (C.G.)



क्षेत्रीय कार्यालय
छ0ग0 मिनरल डेव्हलपमेंट कार्पोरेशन लिमिटेड
(छ0ग0 शासन का एक उपक्रम)

कार्मेल स्कूल के पीछे, हाउसिंग बोर्ड कालोनी, नमनाकला, अम्बिकापुर (छ0ग0) 497001

ई-मेल :- cmdcambikapur@gmail.com

फैक्स :- 07774-220898

मुख्य कार्यालय:- सोनाखान भवन, रिंग रोड-1, ग्राम- पुरैना, पो.ऑ.-रविग्राम, रायपुर (छ0ग0) 492006

फैक्स :- 0771-4001074 दूरभाष :- 0771-4283557, 4043477 सी0आई0एन0 :- U 14103 CT2001SGC 014691

ई-मेल :- cmdcraipur_ho@rediffmail.com वेबसाइट :- www.cmdc.co.in

वचन पत्र

(MOEFCC's Letter No. 8-25/2017-FC Dated 28.08.2017, Point No. 21)

आवेदक संस्थान छत्तीसगढ़ मिनरल डेव्हलपमेंट कार्पोरेशन लिमिटेड (छत्तीसगढ़ शासन का एक उपक्रम) के पथराई बाक्सआईट क्षेत्र का वन संरक्षण अधिनियम, 1980 अंतर्गत जिला सरगुजा वनमण्डल, अंबिकापुर (छ.ग.) परिक्षेत्र के राजस्व वनभूमि 99.350 हे. का प्रत्यावर्तन प्रस्ताव हेतु प्रस्तावित है।

आवेदित संपूर्ण खनिपट्टा क्षेत्र छोटे-बड़े झाड़ का जंगल है तथा यहां कोई परिवार निवासरत नहीं है, अतः पुनर्वास एवं पुनर्स्थापन निति लागू नहीं होता है।

हस्ताक्षर

REGIONAL OFFICER
C.G. Mineral Development Corpn. Ltd.
Ambikapur (C.G.)