



कार्यालय अधिशासी अभियन्ता
प्रान्तीय खण्ड लोक निर्माण विभाग
कर्णप्रयाग

Phone/Fax- 01363-244204

Email- eepdpwdkpg@gmail.com

पत्रांक 1351 / 10एल0ए0
सेवा में,

दिनांक 02/06/2018

प्रभागीय वनाधिकारी
वट्टीनाथ वन प्रभाग
गोपेश्वर।

जानपद चमोली में तेफना कण्डारा मोटर मार्ग के कि.मी. 3 से चटिंग्याला कोटी नौली
हिण्डोली हेते हुए सोनला कण्डरा मोटर मार्ग के कि.मी. 16 तक मोटर मार्ग के निर्माण
1.307 है. वनभूमि का लो0नि0वि0 को हस्तान्तरण।

सन्दर्भ:- भारत सरकार के पत्र संख्या 08बी./यू0सी0पी0/06/62/2016/एफ0सी0/1463 दिनांक
16.12.2016,

महोदय,

उपरोक्त विषयक मार्ग वन भूमि प्रस्ताव में भारत सरकार के पत्र संख्या 08बी./यू0सी0पी0/06/62
/2016/एफ0सी0/1463 दिनांक 16.12.2016, के द्वारा सैद्धान्तिक स्वीकृति प्राप्त हुई है, सैद्धान्तिक स्वीकृति में
भारत सरकार द्वारा दी गई शर्तों की अनुपालन बिन्दुवार निम्न प्रकार से संलग्न कर प्रेषित किया जा रहा है।

1:- क्षतिपूरक वृक्षारोपण हेतु चयनित ग्राम-सुनाली की सिविल भूमि का वन विभागा के नाम नामान्तरण राजस्व
अभिलेखों में किया जा चुका है प्रमाणित प्रति संलग्न की जा रही है। तथा क्षतिपूरक वृक्षारोपण हेतु वन विभाग द्वारा
निर्धारित आवश्यक धनराशि CAMP के खाते में जमा की जा चुकी है, प्रमाणित छाया प्रति संलग्न की जा रही है।

2:- विभाग द्वारा वन विभाग की मांग के अनुरूप एन0पी0वी0 की धनराशि CAMP के खाते में जमा की जा चुकी है।

3:- एन0पी0वी0 की बढ़ी धनराशि का प्रमाण पत्र संलग्न किया जा रहा है।

4:- विभाग द्वारा एन0पी0वी0 एवं क्षतिपूरक वृक्षारोपण की धनराशि ऑन-लाइन पोर्टल के माध्यम से CAMP के
खाते में जमा की गई है।

5:- सड़क निर्माण के बाद सड़क के दोनों ओर रिक्त स्थानों पर वन विभाग के निर्देशानुसार वृक्षारोपण किया
जायेगा।

6:- प्रस्तावित मार्ग का FRA एवं क्षतिपूरक वृक्षारोपण से सम्बन्धित प्रपत्र एवं डिजिटल मानचित्र की प्रति संलग्न की
जा रही है।

अतः उक्तानुसार भारत सरकार द्वारा सम्पूर्ण शर्तों का अनुपालन आख्या तैयार कर भूमि हस्तान्तरण
की सिधिवत् स्वीकृति हेतु प्रेषित किया जाता है।

संलग्न:- (1) NPV/वृक्षारोपण धनराशि जमा चालान की प्रति
(2) सिविल भूमि नामान्तरण आदेश की प्रति।
(3) NPV प्रमाण पत्र।
(4) रिक्त स्थानों पर वृक्षारोपण प्रमाण पत्र।
(5) एफ.आर.ए. एवं मानचित्र।

अधिशासी अभियन्ता
प्रान्तीय खण्ड लो.नि.वि.
कर्णप्रयाग

पत्रांक / 10एल0ए0

दिनांक / /2018

प्रतिलिपि:- अपर प्रमुख वन संरक्षक एवं नोडल अधिकारी वन संरक्षण इन्दिरा नगर फारेस्ट कॉलोनी
राज्यशखण्ड देहरादून को सूचनार्थ प्रेषित।

प्रतिलिपि:- जिलाधिकारी चमोली को सूचनार्थ प्रेषित।

प्रतिलिपि:- अधीक्षण अभियन्ता 7वाँ वृत्त लो0नि0वि0 गोपेश्वर को सूचनार्थ प्रेषित।

अधिशासी अभियन्ता
प्रान्तीय खण्ड, लो.नि.वि.
कर्णप्रयाग (चमोली)

4	FP/UK/ROAD/10177/2015	ROAD101772015691	113101772015691	16 Dec 2016	CA: 662209/- PCA: 0/- Safety Zone: 0/- NPV: 858699/- Other Charges1: 0/- Other Charges2: 0/- Other Charges3: 0/- Total: 1520908/-	Add CA: 0/- CAT: 0/- Add PA: 0/- Other Charges: 0/-	<input checked="" type="checkbox"/> Paid <i>Per. attested</i>	Fund Demand Verified by Nodal Officer On Bank Name: Corporation Bank Mode of Payment: NEFT/RTGS (Challan) Challan Generated On Transaction Date	26 Sep 2017 13 Oct 2017 03 Nov 2017	<u>Demand Letter</u> <u>Generated Challan</u>
---	-----------------------	------------------	-----------------	-------------	--	--	--	--	--	--

सहस्रकर्मिभ्यः
 प्रा. सण्ड लो० वि०
 कर्ण प्रयाण (चमोली)

।। कार्यालय प्रभागीय वनाधिकारी, बद्रीनाथ वन प्रभाग, गोपेश्वर ।।

Email-dfo_badrinath_uta@yahoo.co.in Phone no- 01372-252175

पत्रांक 1190 / 12-1, गोपेश्वर, दिनांक 16/09 2017।

सेवा में,

अधिशासी अभियन्ता,
प्रान्तीय खण्ड, लोक निर्माण विभाग, कर्णप्रयाग।

विषय:- जनपद चमोली के विकास खण्ड कर्णप्रयाग में शहीद भगत सिंह मार्ग (तेफना कण्डारा मोटर मार्ग) के किमी 3.00 से चटिग्याला-कोटी-नौली-हिण्डोली होते हुए सोनला कण्डारा मोटर मार्ग के किमी 16.00 किमी तक मोटर मार्ग के निर्माण 1.307 है 0 वन भूमि का लोक निर्माण विभाग को प्रत्यावर्तन।

संदर्भ:- अपर प्रमुख वन संरक्षक एवं नोडल अधिकारी वन संरक्षण, इन्दिरानगर फॉरेस्ट कालोनी का पत्रांक 1656/FP/UK/Road/10177/2015 दिनांक 22.12.2016

महोदय,

उपरोक्त विषयक संदर्भित पत्र जो आपको एवं इस कार्यालय को सम्बोधित है के क्रम में अवगत कराना है कि भारत सरकार की पत्र सं०-08वी/यू०सी०पी०/06/62/2016/एफ०सी०/1463, दिनांक 16.12.2016 द्वारा सैद्धान्तिक स्वीकृति प्रदान की गयी है, सैद्धान्तिक स्वीकृति में उल्लिखित शर्तों के अनुरूप शर्तों की अनुपालन आख्या/डिमाण्ड मात्र पत्र इस कार्यालय की पत्र सं० 3545/12-1 दिनांक 12.01.2017 से प्रेषित की गई, परन्तु धनराशि जमा न होने के कारण नये वित्तीय वर्ष में अनूसूचित दरों में परिवर्तन होने पर पुनः डिमाण्ड मांग प्रेषित किया जा रहा है:-

1. शर्त सं०-01 के अनुसार प्रयोक्ता अभिकरण द्वारा प्रत्यावर्तित भूमि के बदले 2.614 है 0 ग्राम सुनाली सिविल सोयम भूमि पर वृक्षारोपण एवं उसके 10 वर्षों तक रखरखाव हेतु देय धनराशि रू 6,62,209.00(रू 6 लाख बासठ हजार दो सौ नौ) मात्र जमा की जानी है एवं उक्त सिविल सोयम भूमि का वन विभाग के पक्ष में नामान्तरण एवं हस्तान्तरण किया जायेगा।
2. शर्त सं०-02 के अनुसार प्रयोक्ता अभिकरण द्वारा भारत सरकार के पत्र सं० 5-3/2007-एफ०सी० दिनांक 05.02.2009 के तहत दिये गये आदेशानुसार शुद्ध वर्तमान मूल्य (एन०पी०वी०) हेतु देय धनराशि रू 8,58,699.00(रू आठ लाख अठ्ठावन हजार छः सौ निनानब्बे) मात्र जमा की जानी है।

ईको क्लास	ईको क्लास घनत्व	धनराशि	है 0	देय धनराशि (लाख में) कॉलम(3 X 4)
1	2	3	4	5
V	0.2 (Open forest)	6,57,000.00	1.307	8,58,699.00

3. शर्त सं०-03 के अनुसार प्रयोक्ता अभिकरण द्वारा शुद्ध वर्तमान मूल्य की दर में बढ़ोतरी होती है, तो बढ़ी हुई दर के अनुसार अतिरिक्त धनराशि प्रयोक्ता अभिकरण द्वारा जमा की जायेगी। इस आशय की प्रयोक्ता अभिकरण द्वारा वचन बढ़ता प्रस्तुत करनी होगी।
4. शर्त सं० 04 के अनुसार प्रयोक्ता अभिकरण द्वारा शर्त सं० 01 व 02 में देय धनराशि ऑनलाईन चालान के माध्यम से जमा की जायेगी तथा सूचना इस कार्यालय को प्रेषित की जायेगी।
5. शर्त सं०-05 के अनुसार प्रयोक्ता अभिकरण द्वारा सड़क निर्माण के पश्चात् जहां-जहां समंव हो सड़क के दोनो किनारों तथा Central Verge पर प्रयोक्ता अभिकरण द्वारा अपने व्यय पर वन विभाग की देख-रेख में Strip Plantation की जाएगी। इस आशय की वचन बढ़ता प्रेषित करनी होगी।
- 6- State Govt. may provide original copy of revised village Level Committee proceeding under FRA and digital map of the forest land proposal for diversion and the land identify for CA which have been uploaded in online web portal.

अतः आप भारत सरकार द्वारा प्रदत्त सैद्धान्तिक स्वीकृति में अधिरोपित शर्तों की पूर्ण बिन्दुवार अनुपालन आख्या संलग्नकों सहित तीन प्रतियों में इस कार्यालय को उपलब्ध कराने का कष्ट करें। ताकि सैद्धान्तिक स्वीकृति में अधिरोपित शर्तों की पूर्ण अनुपालन आख्या विधिवत स्वीकृति हेतु उच्च स्तर को प्रेषित की जा सकें।

महोदय,

प्रभागीय वनाधिकारी
बद्रीनाथ वन प्रभाग, गोपेश्वर

पत्रांक:- / दिनांकित।

प्रतिलिपि:- अपर प्रमुख वन संरक्षक एवं नोडल अधिकारी, वन संरक्षण, इन्दिरानगर फॉरेस्ट कालोनी देहरादून को सूचनार्थ एवं आवश्यक कार्यवाही हेतु प्रेषित।


प्रभागीय वनाधिकारी
बद्रीनाथ वन प्रभाग, गोपेश्वर

(iv). No. of patches: Two

District 1. : Chamoli


(a). Village: Sunali


(b). Area(in ha.): 2.614


(c). Copy of KML file of the patch:  [View File](#)

(d). Khasra details: 1458, 1456, 1549

(e). Present owner: Others

(f). Copy of ownership proof: 

(g). Copy of Mou/agreement executed between the Present owner and the User Agency: 

(h). Copy of non encumbrance certificate for the forest land: 

No of entry of mutation details must be equal to total no. of patches

online Date — 5/4/2018 to nodal office

३३३/१९११/१९११

- आदेश -

जनपद चमोली के अन्तर्गत तफना-कण्डारा-चटिंग्याला-कोटी-नौली-हिण्डोली होते हुये सोनला कण्डारा नोटर मार्ग के निर्माण से प्रभावित होने वाली 1.307 है० वन भूमि के सापेक्ष क्षतिपूरक वृक्षारोपण के लिए चिन्हित 2.614 है० सिविल सोयम भूमि का वन विभाग के पक्ष में नामान्तरण/हस्तान्तरण किये जाने हेतु भारत सरकार पर्यावरण एवं वन मंत्रालय द्वारा सैद्धान्तिक स्वीकृति प्रदान की गई है।

अतएव वन संरक्षक, पर्यावरण, वन एवं जलवायु परिवर्तन मंत्रालय, भारत सरकार, क्षेत्रीय कार्यालय देहरादून के पत्र सं०-08बी/यू०सी०पी०/06/62/2016/एफ०सी०/1463 दिनांक 16.12.2016 की शर्त सं०-1 के अनुसार उप जिलाधिकारी कर्णप्रयाग की सत्यापन आख्या के आधार पर प्रस्तावित जनपद चमोली के अन्तर्गत तफना-कण्डारा-चटिंग्याला-कोटी-नौली-हिण्डोली होते हुये सोनला कण्डारा नोटर मार्ग के निर्माण से प्रभावित होने वाली 1.307 है० वन भूमि के सापेक्ष क्षतिपूरक वृक्षारोपण के एवज में ग्राम सुनाली प०वृ० मंगरोली तहसील कर्णप्रयाग की सीमान्तर्गत चिन्हित ख०खा०सं०-06 के खसरा सं०-1458 रकबा 1.720 है० भूमि मध्ये 1.600 है० एवं खसरा सं०-1456/1549 रकबा 11.033 है० भूमि मध्ये 1.014 है० भूमि अर्थात् कुल 2.614 है० भूमि, जो कि उत्तराखण्ड सरकार की नॉनजेडए श्रेणी-9(3) ड. अन्य कृषि योग्य बंजर भूमि के रूप में दर्ज है, को वन विभाग के पक्ष नामान्तरण/हस्तान्तरण किये जाने की स्वीकृति शासनादेश सं०-2173/XVIII(II)/2012-18 (120) /2010 दिनांक 17, दिसम्बर 2012 के अनुसार प्रदान की जाती है।

(आशीष जोशी),
जिलाधिकारी,
चमोली।

कार्यालय जिलाधिकारी चमोली।

संख्या: 5969/छब्बीस-32 (2016-2017) गोपेश्वर: दिनांक: 13 सितम्बर, 2017

प्रतिलिपि:- निम्नांकित को सूचनार्थ एवं आवश्यक कार्यवाही हेतु प्रेषित।

1. अपर प्रमुख, वन संरक्षक एवं नोडल अधिकारी, वन संरक्षण, इन्दिरानगर फॉरेस्ट कालोनी, उत्तराखण्ड देहरादून।
2. सचिव, राजस्व विभाग, उत्तराखण्ड शासन देहरादून।
3. अपर सचिव, वन एवं पर्यावरण अनुभाग-4 उत्तराखण्ड शासन, देहरादून।
4. आयुक्त एवं सचिव, राजस्व परिषद, उत्तराखण्ड, देहरादून।
5. आयुक्त, गढ़वाल मण्डल पौड़ी।
6. उप जिलाधिकारी/तहसीलदार, कर्णप्रयाग।
7. प्रभागीय वनाधिकारी, बद्रीनाथ वन प्रभाग, गोपेश्वर।
8. भू-लेख अधिकारी, जिला कार्यालय चमोली।
9. अधिशासी अभियन्ता, प्रान्तीय खण्ड, लो०नि०वि०, कर्णप्रयाग।

No-269/10LA dt 21/9/2017

प्रतिलिपि संख्या 0 (2017) / अक्षर जो सुकान्त

एवं आवश्यक कार्यवाही हेतु प्रेषित

जिलाधिकारी,
चमोली।

P. attached

सहायक अभियन्ता
श. खण्ड लो०नि०वि०
कर्णप्रयाग (चमोली)

नकल खेती (अनुवि० २०)

ग्राम - सुगली पंच - जेठोली अमलीन - कर्णप्रयाण जिला - चकोली

श्रेणी - १-३-५ : अन्य कृषि योग्य क्षेत्र अरु

1	2	3	4	5 (नमी २०)	6 (हेक्टे)	
6	खेज		11	1E	0.009	<p><u>आदेश</u></p> <p>प्रमाण गिनाधिकारी, महोदय, चकोली के पत्र सं० 5969/द्वयोस-32 (2016-2017) गोपब्व (डिग्रेड 13 सितम्बर 2017) द्वारा ग्राम - सुगली की नॉन जेड एर खेती की खाता ए-6 के खसरा नम्बर 1458 का रकबा 1.600 हे तथा खसरा नम्बर 1456/1549 नम्बर रकबा 1.014 हे कुल 2.614 हे अरु पत्र विभाग के नॉन जेड शास. 2173/XVII (11)/2012-18 (120)/2010 डि० 17 सितम्बर 2012 के अन्तर्गत खेती कृषि प्रदाय की जाती है, जो न न अ क क गौली 19/11/2018</p>
			13	20111-	0.419	
			X	X	X	
			X	X	X	
			X	X	X	
			X	X	X	
			X	X	X	
			X	X	X	
			X	X	X	
			X	X	X	
			X	X	X	
			X	X	X	
			X	X	X	
			X	X	X	
				1458	2X11	
		1459	911	0.030		
		1456	2X0	11.033		
		1549				
		योग	33	068111-	15.345	

नोट :- नकल खेती अन्तर्गत क्षेत्र की जमीन है

for all rights reserved

C.S. Dept
तहसील नकल (अनुवि० २०)
कर्णप्रयाण

C.S.
19/11/2018
रजिस्ट्रार
चकोली


सहायक जमीन मन्त्री
श्री. अण्डे लो० वि० वि०
कर्णप्रयाण (चकोली)


परियोजना का नाम— जनपद चमोली में तेफना कण्डारा मोटर मार्ग के कि.मी. 3 से चटिंग्याला कोटी नोली हिण्डोली हेते हुए सोलना कण्डारा मोटर मार्ग के कि.मी. 16 तक मोटर मार्ग के निर्माण हेतु 1.307 है. वनभूमि का हस्तान्तरण के सम्बन्ध में।


एन०पी०वी० जमा कराये जाने का प्रमाण पत्र

प्रमाणित किया जाता है कि उक्त प्रकरण में एन०पी०वी० की देय धनराशि लोक निर्माण विभाग वन विभाग के पक्ष में जमा करायी जायेगी। इसके अतिरिक्त यदि मा० उच्चतम न्यायालय द्वारा एन०पी०वी० की धनराशि में कोई बढ़ोतरी की जाती है तो एन०पी०वी० की अतिरिक्त धनराशि भी लोक निर्माण विभाग द्वारा जमा करा दी जायेगी।


अमीम
लो.नि.वि.


कर्मिष्ठ अभियन्ता
लो०नि०वि०
कर्णप्रयाग



सहायक अभियन्ता
लो०नि०वि०
कर्णप्रयाग

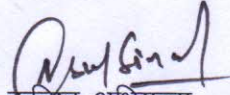

अधिसासी अभियन्ता
प्रान्तीय खण्ड लो०नि०वि०
कर्णप्रयाग


परियोजना का नाम— जनपद चमोली में तेफना कण्डारा मोटर मार्ग के कि.मी. 3 से चटिंग्याला कोटी नोली हिण्डोली हेते हुए सोलना कण्डारा मोटर मार्ग के कि.मी. 16 तक मोटर मार्ग के निर्माण हेतु 1.307 है. वनभूमि का हस्तान्तरण के सम्बन्ध में।


रिक्त पड़े स्थान पर उचित वृक्षारोपण योजना का प्रमाण—पत्र

प्रमाणित किया जाता है कि प्रस्तावित मार्ग के पश्चात सड़क के दोनों तरफ आस-पास के रिक्त स्थानों पर यथा सम्भव विभाग अपने व्यय पर वृक्षारोपण करेगा।


अमान
लो.नि.वि.


कनिष्ठ अभियन्ता
लो०नि०वि०
कर्णप्रयाग


सहायक अभियन्ता
लो०नि०वि०
कर्णप्रयाग


अधिसासी अभियन्ता
प्रान्तीय खण्ड लो०नि०वि०
कर्णप्रयाग

Annexure-I

FORM-I
(for Linear Projects)Government of Uttarakhand
Office of the District Collector, Chamoli

No. /

Dated: 14-01-2015

TO WHOM SO EVER IT MAY CONCERN

In compliance of the Ministry of Environment and Forests (MoEF), Government of India's letter No. 11-9/98-FG (pt) dated 3rd August 2009 wherein the MoEF issued guidelines on submission of evidence for having initiated and completed the process of settlement of rights under the scheduled Tribes and Other Traditional Forest Dwellers (Recognition of Forest Rights) Act, 2006 ('FRA', for short) on the forest land proposed to be diverted for non-forest purposes read with MoEF's letter dated 5th February 2013 wherein MoEF issued certain relaxation in respect of linear projects, it is certified that **1.307 Hectares** of forest land proposed to be diverted in favor of Public Works Department Uttarakhand for **Construction of Tefna kandara Sonla kandara via chatingyala-koti-nauli-hindoli motor road in district chamoli** falls within jurisdiction of Kandara Village in Karanprayag Tehsil.

It is further certified that :-

- The Complete Process for identification and settlement of rights under the FRA has been carried out for the **1.307 Hectares** of forest area proposed for diversion. A copy of records of all consultations and meetings of the Forest Rights Committee (s), Gram Sabha (s), Sub-Division Level committee (s) and the District Level Committee are enclosed as annexure 23, 23.1, 23.2 and 23. (A).
- The diversion of forest land for facilities managed by the government as required under section 3 (2) of the FRA has been completed and the Gram Sabha (s) have given their consent to it.
- The Proposal does not involve recognized rights of Primitive Tribal Groups and Pre-agricultural communities.

Encl : As above

Sanjay Kumar
District Collector
Chamoli (Uttarakhand)

P. checked

सहायक निरीक्षक
ज. व. ड. लो. नि. वि.
क. प्रयाग (चमोली)

(1.6 /

Annexure-I

Office of the District Collector,
District-Chamoli (Uttarakhand)

Proceeding of the meeting of the District Level Committee constituted under Schedule Tribes & Other Traditional Forest Dwellers (Recognition of Rights) Act (FRA), 2006

A meeting of the District Level Committee of Chamoli District (Uttarakhand), constituted under FRA 2006 was held under the chairmanship of Shri Sanjay Kumar, District Magistrate, Chamoli (Uttarakhand) on 14.01.2015. At the meeting Chamoli in which the application claiming rights in village Thapli of Tehsil-Karanprayag, area Measuring 1.307 Hectares for the **Construction of Tefna kandara, Sonla kandara via chatinyala-koti-nauli-hindoli motor road** of forest land under FRA, 2006 of the following applicant duly processed and recommended by the Sub-Division Level Committee of Karanprayag Tehsil were discussed to consider the same for admission by the District Level Committee.

After scrutiny of the documents and detailed discussions no objection / claims were found to have been made and hence District Level Committee recommend the above case for diversion of the land for the said purpose.

Sanjay Kumar
District Magistrate -cum-
Chairman, District Level
Committee, Chamoli

Re certified



सहायक अभियन्ता

श्री. शण्ड लो० डि० डि०

अप प्रयाण चमोली




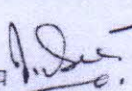
116

प्रपत्र-23.2
 परियोजना का नाम :- ~~मोहम्मदगंजी की चौकण, के अन्तर्गत जंगल~~
~~चमोली के विकासखण्ड, कर्णप्रयाण में राष्ट्रीय राजमार्ग~~
~~तेम्पा, कर्णप्रयाण मोटर मार्ग के किन्मी. 3.00 से होते हुए~~
~~कण्डारी मोटर मार्ग के किन्मी. 16 तक मोटर मार्ग का नव निर्माण~~
 कार्यालय उप जिलाधिकारी


अनुसूचित जनजाति और परम्परागत वनवासी अधिनियम 2006 के तहत
 प्रमाण-पत्र
 उपखण्डस्तरीय समिति

उपखण्ड कर्णप्रयाण परिक्षेत्र के अन्तर्गत ~~तेम्पा, कण्डारी के किन्मी. 3 से शारदा नगर के~~
~~किन्मी. 6 तक मोटर मार्ग (इन्फो) हे० आरक्षित वन भूमि 0.470 हे० सिविल एवं सायुज्य वनभूमि~~
~~0.43 हे० वनपंचायत भूमि, अर्थात् कुल 0.30 हे० वनभूमि) का~~ लो. ए. वि.
 प्रयोक्ता एजेन्सी के पक्ष में हस्तान्तरित किये जाने हेतु अनुसूचित जनजाति और अन्य
 परम्परागत वनवासी (वन अधिकारों की मान्यता) अधिनियम, 2006 के अन्तर्गत
 उपखण्डस्तरीय समिति, (तहसील ~~तेम्पा, कण्डारी~~) की दिनांक 13-01-15 को सम्पन्न
 बैठक की कार्यवाही का विवरण:-

अनुसूचित जनजाति और अन्य परम्परागत वननिवासी (वन अधिकारों की मान्यता)
 अधिनियम 2006 एवं नियम 2008 के अन्तर्गत उपखण्डस्तरीय वनअधिकार समिति की
 बैठक श्री ~~किरण सिंह~~ उप जिलाधिकारी एवं अध्यक्ष उपखण्डस्तरीय वनअधिकार
 समिति की अध्यक्षता में आयोजित की गयी। बैठक में माननीय सदस्यों की उपस्थिति
 निम्नानुसार है।

- 1- श्री ~~किरण सिंह~~ उपजिलाधिकारी  अध्यक्ष
 - 2- श्री ~~शिवानन्द सुपत~~ उपप्रभागीय वनाधिकारी ~~चमोली~~  सदस्य
चमोली उप वन प्रभाग
प्रोपेक्टर (चमोली)
 - 3- श्री ~~मोहन सिंह अग्रवारी~~ सहायक समाजकल्याण अधिकारी ~~कण्डारी~~  सदस्य
 - 4- श्री ~~माईपाबाई देवी~~ वनाधिकार समिति सदस्य 
- श्री ~~मन्मथ सुब्रह्मण्य राव~~ वनाधिकार समिति सदस्य ~~सुब्रह्मण्य राव~~

श्री ~~मन्मथ सुब्रह्मण्य राव~~ 


 सहायक अभियन्ता
 प्रा. खण्ड लो० नि० वि०
 कर्णप्रयाण (चमोली)

तेजा नरका को भूमि के निर्माण हेतु प्रस्तावित किया गया है। परियोजना हेतु 1307 हे० वनभूमि प्रयोक्ता एजेन्सी के पक्ष में हस्तान्तरित किये जाने हेतु प्रस्ताव माननीय सदस्यों के समक्ष रखा गया। ग्रामसभा के अन्तर्गत वनाधिकार का कोई नामला लम्बित नहीं है। उक्त भूमि का संबंधित ग्रामसभा द्वारा सर्वसम्मति से पारित प्रस्ताव के आधार पर सार्वजनिक उपयोग हेतु प्रत्यावर्तन की अनुशंसा की गई है।

संबंधित उप प्रभागीय वनाधिकारी, द्वारा अनुसूचित जनजाति एवं अन्य परम्परागत वननिवासी (वन अधिकारों की मान्यता) अधिनियम 2006 एवं तत्सम्बंधी नियम 2008 के प्राविधान का स्पष्ट करत हुए जानकारी से माननीय सदस्यों को अवगत कराया कि वन अधिनियम, 2006 के अन्तर्गत किसी भी दावेदार का दावा/आवेदन पत्र प्रस्तुत नहीं किया गया है। इस संबंध में ग्रामसभा/पंचायत द्वारा अनापत्ति जारी की जा चुकी है। अतः प्रकरणों उपखण्डस्तरीय वनअधिकार समिति द्वारा अनापत्ति जारी की जा सकती है।

बैठक में सर्वसम्मति से उपखण्ड परिक्षेत्र के अन्तर्गत हे० वनभूमि को जनहित में सक्षम प्राधिकारी से अनुमति प्राप्त कर प्रत्यावर्तित किये जाने पर सहमति व्यक्त की गयी।

उपजिलाधिकारी/अध्यक्ष
उपखण्डस्तरीय वनअधिकारसमिति

तहसील-
जनपद-

प्रतिलिपि : जिलाधिकारी को सूचनार्थ एवं आवश्यक कार्यवाही हेतु।

उपजिलाधिकारी/अध्यक्ष
उपखण्डस्तरीय वनअधिकारसमिति
तहसील-
जनपद-

Recd/checked

सहायक अभियन्ता
श्री. खण्ड लो० नि. वि०
कण प्रयाण (कमोली)

परियोजना का नाम :- ^{समाप्ति मुख्यमंत्री जमीन घोषणा के अन्तर्गत जनपद चमोली के} ^{विभागाध्यक्ष कर्णप्रयाग में शहीद गार्ड सिटी मार्ग, तेकरा गड्डा} ^{मोटा मार्ग में निर्मा होने चट्टियाला, कोटी, नौली हिचोली होते हुए} ^{सोनला गड्डा मोटा मार्ग के जमी 16 तब भौत भारी नव निर्माण}
 प्रपत्र-231
 वनअधिकार अधिनियम, 2006 के अन्तर्गत अनापत्ति प्रमाण-पत्र
 ग्राम पंचायत का नाम कर्णप्रयाग (चट्टियाला, कोटी, नौली, हिचोली, बांतेली
 तहसील कर्णप्रयाग जिला चमोली सुनाली)


अनापत्ति प्रमाण पत्र

उत्तराखण्ड में जनपद चमोली अन्तर्गत तेकरा गड्डा के जमी 30 ते सोनला गड्डा में जमी 16 तब मोटा मार्ग परियोजना के निर्माण हेतु अन्य हेतु आरक्षित वनभूमि 0.82 हे० सिविल सोयमभूमि 0.432 हे० वनपंचायत भूमि अर्थात् कुल 1.302 हे० वनभूमि का को. सि. वि. विभाग/संस्था के पक्ष में भारत सरकार, पर्यावरण एवं वनमंत्रालय द्वारा प्रत्यावर्तित करने हेतु आवेदन प्रस्तुत किया गया।

उक्त प्रकरण के विषय में ग्राम पंचायत कर्णप्रयाग द्वारा दिनांक 11.12.2015 को सम्पन्न ग्रामसभा/ग्राम पंचायत की बैठक में प्रयोक्ता एजेन्सी द्वारा आवेदित वनभूमि के संबंध में अनापत्ति प्रमाण पत्र निर्गत करने हेतु विस्तृत चर्चा की गई। यह कि वन अधिकार अधिनियम, 2006 के प्राविधानों के तहत आवेदित वनभूमि में आदिवासी अथवा किसी गैर आदिवासी का कब्जा/कृषि कार्य है अथवा नहीं। उपस्थित सभी ग्रामवासियों द्वारा स्पष्ट किया गया कि उक्त वनभूमि में किसी भी आदिवासी अथवा गैर आदिवासी का कब्जा/कृषि कार्य नहीं किया जा रहा है। इसका अतिरिक्त परियोजना के निर्माण हेतु आवेदित वनभूमि पर ग्रामवासियों के परम्परागत अधिकारों का हनन नहीं हो रहा है।


चर्चा के उपरान्त ग्रामसभा द्वारा सर्वसम्मति से निर्णय लिया गया / प्रस्ताव पारित किया गया कि ग्राम कर्णप्रयाग के ग्रामवासियों को उक्त वन भूमि को. सि. वि. प्रयोक्ता एजेन्सी को परियोजना के निर्माण हेतु दिये जाने पर कोई आपत्ति नहीं है। प्रमाणित किया जो सत्य एवं सही है।

ह०/-
ग्रामसचिव


 एम. एम. सिंघवाल
 ग्राम पंचायत सचिव



नोट :-* यदि किसी आदिवासी अथवा वनवासी की निजी भूमि प्रभावित हो रही है, तो तदनुसार उसका विवरण उक्त प्रपत्र में दिया जाय।
 उक्त प्रपत्र उप जिलाधिकारी की अध्यक्षता में गठित समिति द्वारा जांच कर प्रयोक्ता एजेन्सी को उपलब्ध कराया जायेगा।

He attested

 सहायक अधिवक्ता
 शा. खण्ड लो० वि. वि०
 कर्णप्रयाग (चमोली)


प्रपत्र-23.1

दिनांक 8-1-2015 को ग्रामसभा की सम्पन्न बैठक की उपस्थिति

ग्रामपंचायतकण्डारा (चिदिमपला, कोही, नौली, दिण्डोली, बांतोली) सुनारी

क्रमांक	ग्रामसभा में उपस्थित वरिष्ठ ग्रामवासियों के नाम	हस्ताक्षर
1-	श्री बलवीर सिंह रावत	
2-	श्री जयसिंह रावत	
3-	श्री चन्द्रसिंह रावत	
4-	श्री मनोज सिंह रावत	
5-	श्री मोहन सिंह रावत	
6-	श्री पूरु सिंह रावत	
7-	श्री उमेश सिंह रावत	
8-	श्री गिरिश चन्द्र पन्त	
9-	श्री पेम पन्त	
10-	श्री जगदीश प्रसाद पन्त	
11-	श्री धनश्याम पन्त	
12-	श्री ललीता प्रसाद पन्त	
13-	श्री कैलाश चन्द्र	
14-	श्री मनोज पन्त	
15-	श्री ध्यात सिंह	
16-	श्री मंजू देवी	
17-	श्री सुन्दर सिंह रावत	
18-	श्री रघुनाथ सिंह	


ह0/-
ग्रामप्रधान



Reattached

सहायक अभियन्ता
श्री. शंकर लोठि मिश्रा
कण प्रयाण (चमोली)

डिजिटल मैप – जनपद चमोली के विकासखण्ड कर्णप्रयाग में शहीद भगत सिंह मार्ग (तेफना कण्डारा मोटर मार्ग) के कि०मी० 3 से चटिंग्याला कोटी नौली हिण्डोली होते हुए सोनला कण्डारा मोटर मार्ग के कि०मी० 16 तक मोटर मार्ग का नव निर्माण

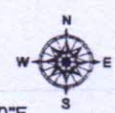



Legend






- Muck Disposal
- Proposed Road
- Alternate Road
- Existing Road
- Reserve Forest
- Reserve Forest Boundary
- Forest Range Boundary
- Forest Forest Boundary

सहयक अभियन्ता
 अधिरासी अभियन्ता
 प्रमुख अभियन्ता
 कर्णप्रयाग (चमोली)
 सहयक अभियन्ता
 शा. कण्ड लो० नि० वि०

डिजिटल मैप - जनपद चमोली के विकासखण्ड कर्णप्रयाग में शहीद भगत सिंह मार्ग (तेफना कण्डारा मोटर मार्ग) के कि०मी० 3 से चटिंग्याला कोटी नौली हिण्डोली होते हुए सोनला कण्डारा मोटर मार्ग के कि०मी० 16 तक मोटर मार्ग के नव निर्माण हेतु चयनित क्षतिपूरक वृक्षारोपण स्थल



Legend

-  Proposed Plantation
-  Reserve Forest
-  Reserve Forest Boundary
-  Forest Range Boundary
-  Forest Forest Boundary

Abhishek
J.E

NE

पर्यावरण संरक्षक
कर्मचारी

अधिकारी अभियन्ता
प्रांतीय खण्ड, ले. वि. वि.
कर्णप्रयाग (चमोली)

Recd at...
[Signature]
सहायक अभियन्ता
प्रा. खण्ड ले. वि. वि.
कर्णप्रयाग (चमोली)