

Jk/ proposal/ Kolhapur/174 /2022-23

Date -14/06/2022

To,  
Deputy Conservator of Forests.  
Forest Division Kolhapur

**Sub:-Compliance Report for Proposal no- FP/ MH/ OFC /41218/2019, Area 0.1295 ha.**

Forest land – Kolhapur Diversion of 0.1295 Ha. forest land under Forest (Conservation) Act ,1980 for laying of underground Optical fiber cable line from Uttur to Kapashi, Bahirewadi within Row of existing road SH 189,. Road passing through forest land at village- Dhamane, Tal.- Ajara, Dist. Kolhapur.

**Ref.- 1)Govt. of Maharashtra, Revenue & Forest Department, Govt. Order**  
No.- FLD-2022/C R -84 /F-10, Dt. 11/05/2022  
p 2) Deputy Conservator of Forest Kolhapur letter no B/ D5/Nosel  
/427 /2022-23, Date – 13/05/2022

As per the reference coated above, the State Govt. has given **In-Principal** approval for laying of underground OFC duct & Cable within Row of existing road passing through forest land. Dy. Conservator of Forest Kolhapur has requested to submit compliance report as per demand note issued by reference no (2).

The M/S Reliance JIO Info comm Limited, Pune is submitting compliance report with the documents, certificates and undertaking as stipulated in the principal approval as per the following details.

Con. No	Details of Conditions	Compliance by User Agency
1	The legal status of the land remains unchanged	User Agency submit undertaking that, the legal status of the diverted forest land remains unchanged. Undertaking is attached as <b>Annexure I</b>
2	The Optica Fiber Cable Line will be laid within Maximum size of the trench of 2.00-meter depth & 1.00 meter width with cable line under PVC pipeline.	User Agency submit undertaking that, the Optica Fiber Cable Line will be laid within Maximum size of the trench of 2.00-meter depth & 1.00-meter width with cable line under PVC pipeline. Undertaking is attached as <b>Annexure II</b>

3	<p>The land under project will be reclaimed by the User Agency for which the agency shall submit a bank guarantee at the rate of Rs. 50/ per running meter and undertaking to that effect shall also be submitted. If the agency fails to reclaim the land to the satisfaction of Deputy Conservator of Forests concerned, the cost for reclamation will be covered from the bank guarantee.</p>	<p>User Agency submit that, the land under project will be reclaimed by the User Agency for which the agency is submitting Bank guarantee. of 1295 Rmt. x Rs. 50/- = 64750/- (Rs Sixty- four Thousand Seven hundred fifty only.) on name of Dy. Conservator of forest Kolhapur through YES BANK LTD Branch -Dhole patil road , Bundgarden Pune 1 by Bank Guarantee no551 BG 01221580002 Issue date-7<sup>Th</sup> Jun 2022 , Total cost of B. G = 110075/ (Rs One lakh ten thousand seventy-five only) Copy of Bank guarantee attached on Page no 31-35</p> <p>User Agency submit undertaking that, User Agency will do reclamation work as per PWD road standard. User Agency agrees that, if the agency fails to reclaim the land to the satisfaction of Deputy Conservator of Forests Kolhapur, the cost for reclamation will be recovered from the bank guarantee. . Undertaking is attached as <b>Annexure III</b></p>
4	<p>If the cable is going to be laid in the formation width of the road, then additional charges in form of bank guarantee shall be given at the rate. of Rs. 35./ per running meter. Similarly for reclamation of the side drain and for tarred portion, the guarantee will be at the rate of Rs. 300. – per meter and Rs. 750/- per meter, respectively. An undertaking shall be obtained from the User Agency that it has agreed to make good any loss to forest/ Environment while laying the cable in the forest area and during maintenance of the same in future.</p>	<p>User Agency submit that, the cable is going to be laid in the formation width of the road (side shoulder of road ) .then User Agency submit additional charges in form of Bank guarantee. of 1295 Rmt. X Rs. 35 = 45325/- (Rs Forty-five Thousand three Hundred Twenty five only)in favour of Dy C . F . Kolhapur. Through YES BANK LTD Branch -Dhole patil road , Bundgarden Pune 1 by Bank Guarantee no551 BG 01221580002 Issue date-7<sup>Th</sup> Jun 2022 , Total cost of B. G = 110075/ (Rs One lakh ten thousand seventy-five only) Copy of Bank guarantee attached on Page no31-35</p> <p>User Agency submit undertaking that, User Agency will do reclamation work as per PWD road standard. User Agency agrees that, if the agency fails to reclaim the land to the satisfaction of Deputy Conservator of Forests Kolhapur, the cost for reclamation will be recovered from the bank guarantee</p> <p>Undertaking is attached as <b>Annexure IV</b></p>



5	For further maintenance of the project, the agency shall obtain permission from concerned Deputy Conservator of Forest as and when required	.User Agency submit undertaking that, User Agency will obtain permission for further maintenance of the project from Deputy Conservator of Forests, Kolhapur Undertaking is attached as <b>Annexure V</b>
6	The Forest land shall not be used for any purpose other than specified in the proposal.	User Agency submit undertaking that, the Forest land will not be used for any purpose other than specified in the proposal. Undertaking is attached as <b>Annexure VI</b>
7	No felling of trees shall do during the implementation of project	. User Agency submit undertaking that, no felling of trees will do during the implementation of project Undertaking is attached as <b>Annexure VII</b>
8	No new forest area beyond the ROW of existing road should be broken for laying Optical Fibre Cable.	User Agency submit undertaking that, no new forest area beyond the ROW of existing road will be broken for laying Optical Fibre Cable. Undertaking is attached as <b>Annexure VIII</b>
9	The User Agency shall pay the cost of NPV, if required in future.	User Agency submit undertaking that, the User Agency will pay the cost of NPV, if required in future Undertaking is attached as <b>Annexure IX</b>
10	Compensatory Afforestation shall be taken up by Forest Dept. over 1.00 ha degraded forest land at Gut. No. 1005, Comp. No.1106, Village Shittur Tarfe Warun, Tal. Shahuwadi dist. Kolhapur . C .A will be maintained for 10years.	User Agency requested to Deputy Conservator of Forest Kolhapur to do compliance of this condition.
11	The User Agency shall defray the cost of CA	User Agency submit undertaking that, the User Agency has defrayed Rs. 8,04884/ (Rs. Eight lakh four thousand eight hundred eighty-four only) as the cost of CA over 1.00 ha degraded forest land at Gut. No. 1005, Comp. No.1106, Village Shittur Tarfe Warun, Tal. Shahuwadi Dist. Kolhapur through online transfer on campa acct. through NEFT and UTR no N144221970325772 dt. 24/05/2022 Copy of transfer fund attached on Page no29-30 Undertaking is attached as <b>Annexure X</b>

12	Underground Optical Fiber Cable can be laid only outside the confines the Protected area.	User Agency submit undertaking that, underground Optical Fiber Cable will be laid only outside the confines the Protected area. Undertaking is attached as <b>Annexure XI</b>
13	No Labour Campa shall be established on the forest land.	User Agency submit undertaking that, no Labour Campa shall be established on the forest landUndertaking is attached as <b>Annexure XII</b>
14	After completion of the project, User Agency will reclaim the area under ROW suitably.	User Agency submit undertaking that, after completion of the project, User Agency will reclaim the area under ROW suitably. Undertaking is attached as <b>Annexure XIII</b>
15	The layout plan of the proposal shall not be changed without prior approval of the state Government.	User Agency submit undertaking that, the layout plan of the proposal will not be changed without prior approval of the state Government. Undertaking is attached as <b>Annexure XIV</b>
16	This sanction is subject to the final clearance by the Department of Information & technology for the project and concerned PWD authorities for the project.	User Agency submit undertaking that, User Agency has occurred permission from the Department of Information & technology for the project and concerned PWD authorities for the project. copies are attached on Page No 37-47 Undertaking is attached as <b>Annexure XV</b>
17	The User Agency shall compensate the private owner of forest land if any.. in accordance with the prevalent laws, rules & guideline	User Agency submit undertaking that, the User Agency will compensate the private owner of forest land if any in accordance with the prevalent laws, rules & guideline. In this project there are no need of forest land of private owners. Hence question of compensate dose not arises Undertaking is attached as <b>Annexure XVI</b>
18	The User Agency shall obtain Environment Clearance as pet the provisions of the Environment (Protection) Act, 1986. If applicable	User Agency submit undertaking that, the User Agency will obtain Environment Clearance as pet the provisions of the Environment (Protection) Act, 1986. User Agency submit that, for this project Environment Clearance is not applicable as per the provisions of the Environment (Protection) Act, 1986. Undertaking is attached as <b>Annexure XVII</b>
19	All the conditions as may be mandatory under relevant Acts, Rules, and guidelines shall be compiled by the user Agency	User Agency submit undertaking that, User Agency agrees to submit compliance report for all the conditions as may be mandatory under relevant Acts, Rules, and guidelines. Undertaking is attached as <b>Annexure XVIII</b>



20	All the conditions stipulated by the Forest Department shall be binding on User Agency	User Agency submit undertaking that, User Agency agrees all the conditions stipulated by the Forest Department will be binding on him. Undertaking is attached as <b>Annexure XIX</b>
21	The User Agency shall make good of any loss to forest/ Environment	User Agency submit undertaking that, User Agency will make good of any loss to forest/ Environment Undertaking is attached as <b>Annexure XX</b>
22	In case the proposed area falls in the Row of the road passing through National Parks and Wildlife Sanctuaries, prior permission of the state board for wildlife should be obtained.	User Agency submit undertaking that, proposed area will not fall in the Row of road passing through National Parks and Wildlife Sanctuaries, Hence for this project prior permission of the state board for wildlife will not require. Undertaking is attached as <b>Annexure XXI</b>
23	Any breach of the conditions by the User Agency will be treated as violation of the provisions of the Forest (Conservation) Act, 1980.	User Agency submit undertaking that, User Agency agrees that any breach of the conditions by him will be treated as violation of the provisions of the Forest (Conservation) Act, 1980 Undertaking is attached as <b>Annexure XXII</b>

User Agency has transferred the amount quoted in demand letter in Ad-hoc CAMPA within the financial year 2022-23. User Agency has submitted the Bank Grantee in favour of Dy Conservator of Forest Kolhapur. The User Agency submit the compliance report in 4 copies for Stage II Approval from State Govt. User Agency requested to C.C.F. (T) Kolhapur to issue work order, & to do necessary further action on compliance as early as possible.

Enclose -4 Copies of compliance.



  
**(Rajiv Amidwar)**  
 Vice President, JIO, Pune  
 Project Authority

ANNEXTUR NO 1

Read: -1) Demand Note issued by DY.C. F. Kolhapur 's letter no B / D-5/ Nosel/ 2022-23/427/ dt, 13/05/2022.

2) Govt. of Maharashtra, Revenue & Forest Department, Govt. Order No.- FLD-2022/ C R-84 /F-10, Dt. 11/05/2022.

\*\*\*\*\*

**UNDERTAKING FOR CONDITION NO 1**

User Agency submits the undertaking that, the User Agency agrees for legal statuses of diverted forest land will remain unchanged, Hence the legal status of total diverted 0.1295 ha. as per given below will remain unchanged.

Sr. no	Name of Village / Taluka.	Comp. no	Gut no	L X W in mt.	Area in ha.	Legal Status
1	Village Dhamane, Tal. Ajara	269 ( B)	515	1295 x 1	0.1295	Reserved Forest
	Total Forest land required			1295	0.1295	

The status of forest land shown in above table will remain unchanged.

Place - Pune

Date; - 14/06/2022

(Rajiv Amidwar)  
Vice President JIO, Pune  
Project Authority



**ANNEXTUR NO II**

Read: -1) Demand Note issued by DY.C. F. Kolhapur 's letter no B / D-5/ Nosel 2022-23/427/ dt, 13/05/2022.

2) Govt. of Maharashtra, Revenue & Forest Department, Govt. Order No.- FLD-2022/ C R-84 /F-10, Dt. 11/05/2022

\*\*\*\*\*

**UNDERTAKING FOR CONDITION NO 2**

User Agency submit undertaking that, the Optica Fiber Cable Line will be laid within Maximum size of the trench of 2.00-meter depth & 1.00-meter width with cable line under PVC pipeline

Place :- Pune

Date:- 14 /06/2022

**(Rajiv Amidwar)**  
Vice President, JIO, Pune  
Project Authority

ANNEXTUR NO III

Read: -1) Demand Note issued by DY.C. F. Kolhapur 's letter no B / D-5/ Nosel 2022-23/427/ dt, 13/05/2022.

2) Govt. of Maharashtra, Revenue & Forest Department, Govt. Order No.- FLD-2022/ C R 84 /F-10, Dt. 11/05/2022

\*\*\*\*\*

**UNDERTAKING FOR CONDITION NO 3**

User Agency submit that, the land under project will be reclaimed by the User Agency for which the agency is submitting Bank guarantee. of 1295 Rmt. x Rs. 50/- = 64750/- (Rs Sixty- four Thousand Seven hundred fifty only.) on name of Dy. Conservator of forest Kolhapur through YES BANK LTD Branch-Dhole Patil Road , Bundgarden Pune 1 by Bank Guarantee no551 BG 01221580002 Issue date-7<sup>Th</sup> Jun 2022 , Total cost of B. G = 110075/ (Rs One lakh ten thousand seventy-five only)

Copy of Bank guarantee attached on Page no 31-35

User Agency submit undertaking that, User Agency will do reclamation work as per PWD road standard. User Agency agrees that, if the agency fails to reclaim the land to the satisfaction of Deputy Conservator of Forests Kolhapur, the cost for reclamation will be recovered from the bank guarantee. .

Place - Pune

Date; - 14/06/2022

(Rajiv Amidwar)  
Vice President, JIO, Pune.  
Project Authority



ANNEXTUR NO IV

Read: -1) Demand Note issued by DY.C. F. Kolhapur 's letter no B / D-5/ Nosel 2022-23/427/ dt, 13/05/2022.

2) Govt. of Maharashtra, Revenue & Forest Department, Govt. Order No.- FLD-2022/ C R-84 /F-10, Dt. 11/05/2022

\*\*\*\*\*

**UNDERTAKING FOR CONDITION NO 4**

User Agency submit that, the cable is going to be laid in the formation width of the road (side shoulder of road ) .then User Agency submit additional charges in form of Bank guarantee. of 1295 Rmt. X Rs. 35 = 45325/- (Rs Forty- Five Thousand Three Hundred Twenty-five only)in favour of Deputy Conservator of Forests Kolhapur. through YES BANK LTD Branch-Dhole Patil Road , Bundgarden Pune 1 by Bank Guarantee no551 BG 01221580002 Issue date-7<sup>Th</sup> Jun 2022 , Total cost of B. G = 110075/ (Rs One lakh ten thousand seventy-five only. Copy of Bank guarantee attached on Page no 31-35

User Agency submit undertaking that, User Agency will do reclamation work as per PWD road standard. User Agency agrees that, if the agency fails to reclaim the land to the satisfaction of Deputy Conservator of Forests Kolhapur, the cost for reclamation will be recovered from the bank guarantee

Place - Pune

Date; -14/06/2022

(Rajiv Amidwar)  
Vice President, JIO, Pune  
Project Authority

ANNEXTUR NO V

Read: -1) Demand Note issued by DY.C. F. Kolhapur 's letter no B / D-5/ Nosel /2022-23/427/ dt, 13/05/2022.

2) Govt. of Maharashtra, Revenue & Forest Department, Govt. Order No.- FLD-2022/ C R-84 /F-10, Dt.11/05/2022


\*\*\*\*\*

**UNDERTAKING FOR CONDITION NO 5**

User Agency submit undertaking that, User Agency will obtain permission for further maintenance of the project from Deputy Conservator of Forests, Kolhapur

Place - Pune

Date; - 14/06/2022

  
(Rajiv Amidwar)  
Vice President, JIO, Pune.  
Project Authority



ANNEXTURE NO VI

Read: -1) Demand Note issued by DY.C. F. Kolhapur 's letter no B / D-5/ Nosl /2022-23/427/ dt, 13/05/2022.

2) Govt. of Maharashtra, Revenue & Forest Department, Govt. Order No.- FLD-2022/ C R-84 /F-10, Dt.11/05/2022


\*\*\*\*\*

**UNDERTAKING FOR CONDITION NO 6**

User Agency submit undertaking that, the Forest land will not be used for any purpose other than specified in the proposal.

Place - Pune

Date:-14 /06/2022

  
(Rajiv Amidwar)  
Vice President, JIO, Pune  
Project Authority

ANNEXTUR NO VII

Read: -1) Demand Note issued by DY.C. F. Kolhapur 's letter no B / D-5/ Nosel 2022-23/427/ dt, 13/05/2022.

2) Govt. of Maharashtra, Revenue & Forest Department, Govt. Order No.- FLD-2022/ C R-84 /F-10, Dt. 11/05/2022


\*\*\*\*\*

**UNDERTAKING FOR CONDITION NO 7**

User Agency submit undertaking that, no felling of trees will do during the implementation of project

Place - Pune

Date:- 14/06/2022

  
(Rajiv Amidwar)  
Vice President, JIO, Pune  
Project Authority



ANNEXTUR NO VIII

Read: -1) Demand Note issued by DY.C. F. Kolhapur 's letter no B / D-5/ Nosel 2022-23/427/ dt,13/05/2022.

2) Govt. of Maharashtra, Revenue & Forest Department, Govt. Order No.- FLD-2022/ C R-84/F-10, Dt. 11/05/2022


\*\*\*\*\*

**UNDERTAKING FOR CONDITION NO 8**

User Agency submit undertaking that, no new forest area beyond the RoW of existing road will be broken for laying Optical Fibre Cable.

Place - Pune

Date:- 14 /06/2022

  
(Rajiv Amidwar)  
Vice President, JIO, Pune  
Project Authority

ANNEXTUR NO IX

Read: -1) Demand Note issued by DY.C. F. Kolhapur 's letter no B / D-5/ Nosel 2022-23/427/ dt, 13/05/2022.

2) Govt. of Maharashtra, Revenue & Forest Department, Govt. Order No.- FLD-2022/ C R-84 /F-10, Dt. 11/05/2022

\*\*\*\*\*

### UNDERTAKING FOR CONDITION NO 9

User Agency submit undertaking that, the User Agency will pay the cost of NPV, if required in future

Place - Pune

Date:- 14 /06/2022

(Rajiv Amidwar)  
Vice President, JIO, Pune  
Project Authority

ANNEXTUR NO X

Read: -1) Demand Note issued by DY.C. F. Kolhapur 's letter no B / D-5/ Nosel 2022-23/427/ dt,13/05/2022.

2) Govt. of Maharashtra, Revenue & Forest Department, Govt. Order No.- FLD-2022/ C R-84 /F-10, Dt.11/05/2022

\*\*\*\*\*

**UNDERTAKING FOR CONDITION NO 11**

User Agency submit undertaking that, the User Agency has defrayed Rs. 8,04884/ (Rs. Eight lakh four thousand eight hundred eighty-four only) as the cost of CA over 1.00 ha degraded forest land at Gut. No. 1005, Comp. No.1106, Village Shittur Tarfe Warun, Tal. Shahuwadi Dist. Kolhapur through online transfer on State Campa Acct. through NEFT and UTR no N144221970325772 dt. 24/05/2022

Copy of transfer fund attached on Page no-29-30

Place - Pune

Date:-:14/06/2022

(Rajiv Amidwar)  
Vice President, JIO, Pune.  
Project Authority



**ANNEXTUR NO XI**

Read: -1) Demand Note issued by DY.C. F. Kolhapur 's letter no B / D-5/ Nosel 2022-23/427/ dt, 13/05/2022.

2) Govt. of Maharashtra, Revenue & Forest Department, Govt. Order No.- FLD-2022/ C R-84 /F-10, Dt. 11/05/2022


\*\*\*\*\*

**UNDERTAKING FOR CONDITION NO 12**

User Agency submit undertaking that, underground Optical Fiber Cable will be laid only outside the confines the Protected area.

Place - Pune

Date:-: 10/06/2022

  
**(Rajiv Amidwar)**  
Vice President, JIO, Pune  
Project Authority

**ANNEXTUR NO XII**

Read: -1) Demand Note issued by DY.C. F. Kolhapur 's letter no B / D-5/ Nosel 2022-23/427/ dt, 13/05/2022.

2) Govt. of Maharashtra, Revenue & Forest Department, Govt. Order No.- FLD-2022/ C R-84 /F-10, Dt.11/05/2022


\*\*\*\*\*

**UNDERTAKING FOR CONDITION NO 13**

User Agency submit undertaking that, no labour camp will be established on the forest land.

Place - Pune

Date:-:14/06/2022

  
(Rajiv Amidwar)  
Vice President, JIO, Pune  
Project Authority

ANNEXTUR NO XIII

Read: -1) Demand Note issued by DY.C. F. Kolhapur 's letter no B / D-5/ Nosel 2022-23/427/ dt, 11/05/2022.

2) Govt. of Maharashtra, Revenue & Forest Department, Govt. Order No.- FLD-2022/ C R-84 /F-10, Dt.11/05/2022

\*\*\*\*\*

**UNDERTAKING FOR CONDITION NO 14**

User Agency submit undertaking that, after completion of the project,  
User Agency will reclaim the area under RoW suitably

Place - Pune

Date:-14 /06/2022

  
(Rajiv Amidwar)  
Vice President, JIO, Pune  
Project Authority



**ANNEXTUR NO XIV**

Read: -1) Demand Note issued by DY.C. F. Kolhapur 's letter no B / D-5/ Nosel 2022-23/427/ dt, 11/05/2022.

2) Govt. of Maharashtra, Revenue & Forest Department, Govt. Order No.- FLD-2022/ C R-84 /F-10, Dt.11/05/2022


\*\*\*\*\*

**UNDERTAKING FOR CONDITION NO 15**

User Agency submit undertaking that, the layout plan of the proposal will not be changed without prior approval of the state Government.

Place - Pune

Date:-14 /06/2022

  
**(Rajiv Amidwar)**  
Vice President, JIO, Pune  
Project Authority

ANNEXTUR NO XV

Read: -1) Demand Note issued by DY.C. F. Kolhapur 's letter no B / D-5/ Nosel 2022-23/427/ dt,13/05/2022.


2) Govt. of Maharashtra, Revenue & Forest Department, Govt. Order No.- FLD-2022/ C R-84 /F-10, Dt.11/05/2022

\*\*\*\*\*

**UNDERTAKING FOR CONDITION NO 16**

User Agency submit undertaking that, User Agency has occurred permission from the Department of Information & technology for the project and concerned PWD authorities for the project. copies are attached on Page No 37-47

Place - Pune  
Date:-14/06/2022

  
(Rajiv Amidwar)  
Vice President, JIO, Pune  
Project Authority

**ANNEXTUR NO XVI**

Read: -1) Demand Note issued by DY.C. F. Kolhapur 's letter no B / D-5/ Nosel 2022-23/427/ dt,13/05/2022.

2) Govt. of Maharashtra, Revenue & Forest Department, Govt. Order No.- FLD-2022/ C R-84 /F-10, Dt. 11/05/2022


\*\*\*\*\*

**UNDERTAKING FOR CONDITION NO 17**

User Agency submit undertaking that, the User Agency will compensate the private owner of forest land if any in accordance with the prevalent laws, rules & guideline. In this project there are no need of forest land of private owners. Hence question of compensate dose not arises

Place - Pune

Date:- 14/06/2022

  
(Rajiv Amidwar)  
Vice President, JIO, Pune  
Project Authority



ANNEXTUR NO XVII

Read: -1) Demand Note issued by DY.C. F. Kolhapur 's letter no B / D-5/ Nosel 2022-23/427/ dt, 13/05/2022.

2) Govt. of Maharashtra, Revenue & Forest Department, Govt. Order No.- FLD-2022/ C R-84 /F-10, Dt. 11/05/2022


\*\*\*\*\*

**UNDERTAKING FOR CONDITION NO 18**

User Agency submit undertaking that, the User Agency will obtain Environment Clearance as per the provisions of the Environment (Protection) Act, 1986. User Agency submit that, for this project Environment Clearance is not applicable as per the provisions of the Environment (Protection) Act, 1986.

Place - Pune

Date:-14/06/2022

  
(Rajiv Amidwar)  
Vice President, JIO, Pune  
Project Authority

ANNEXTUR NO XVIII

Read: -1) Demand Note issued by DY.C. F. Kolhapur 's letter no B / D-5/ Nosel 2022-23/427/ dt, 13/05/2022.

2) Govt. of Maharashtra, Revenue & Forest Department, Govt. Order No.- FLD-2022/ C R-84 /F-10, Dt. 11/05/2022

\*\*\*\*\*

**UNDERTAKING FOR CONDITION NO 19**

User Agency submit undertaking that, User Agency agrees to submit compliance report for all the conditions as may be mandatory under relevant Acts, Rules, and guidelines

Place - Pune

Date:-14/06/2022

  
(Rajiv Amidwari)  
Vice President, JIO, Pune  
Project Authority

ANNEXTUR NO XIX

Read: -1) Demand Note issued by DY.C. F. Kolhapur 's letter no B / D-5/ Nosel/ 2022-23/427/ dt, 13/05/2022.

2) Govt. of Maharashtra, Revenue & Forest Department, Govt. Order No.- FLD-2022/ C R 84 /F-10, Dt. 11/05/2022


\*\*\*\*\*

**UNDERTAKING FOR CONDITION NO 20**

User Agency submit undertaking that, User Agency agrees all the conditions stipulated by the Forest Department will be binding on him

Place - Pune

Date:-14/06/2022

  
(Rajiv Amidwar)  
Vice President, JIO, Pune.  
Project Authority



ANNEXTUR NO XX

Read: -1) Demand Note issued by DY.C. F. Kolhapur 's letter no B / D-5/ Nosel /2022-23/427/ dt,13/05/2022.

2) Govt. of Maharashtra, Revenue & Forest Department, Govt. Order No.- FLD-2022/ C R-84 /F-10, Dt. 11/05/2022


\*\*\*\*\*

**UNDERTAKING FOR CONDITION NO 21**

User Agency submit undertaking that, User Agency will make good of any loss to forest/ Environment

Place - Pune

Date:-14 /06/2022

  
(Rajiv Amidwar)  
Vice President, JIC Pune  
Project Authority

ANNEXTUR NO XXI

Read: -1) Demand Note issued by DY.C. F. Kolhapur 's letter no B / D-5/ Nosel/ 2022-23/427/ dt, 13/05/2022.

2) Govt. of Maharashtra, Revenue & Forest Department, Govt. Order No.- FLD-2022/ C R-84/F-10, Dt.11/05/2022

\*\*\*\*\*

**UNDERTAKING FOR CONDITION NO 22**

User Agency submit undertaking that, proposed area will not fall in the Row of road passing through National Parks and Wildlife Sanctuaries, hence for this project prior permission of the state board for wildlife will not require.

Place - Pune

Date:-14 /06/2022

(Rajiv Amidwar)  
Vice President, J.O. Pune  
Project Authority

ANNEXTUR NO XXII

Read: -1) Demand Note issued by DY.C. F. Kolhapur 's letter no B / D-5/ Nosel/ 2022-23/427/ dt, 13/05/2022.

2) Govt. of Maharashtra, Revenue & Forest Department, Govt. Order No.- FLD-2022/ C R-84/F-10, Dt.11/05/2022


\*\*\*\*\*

**UNDERTAKING FOR CONDITION NO 23**

User Agency submit undertaking that, User Agency agrees that any breach of the conditions by him will be treated as violation of the provisions of the Forest (Conservation) Act, 1980

Place - Pune

Date:-14 /06/2022

  
(Rajiv Amidwar)  
Vice President, JIO Pune  
Project Authority

# Transfer of Fund & Bank Guarantee



PAYMENT ADVICE  
RELIANCE JIO INFOCOMM LTD 840  
MUM  
MUM

29

Beneficiary's Name : MAHARASHTRA CAMPA

Beneficiary's Code : 3475530

Beneficiary's Address :

Client Ref No : 4200529206

Date : 24/05/2022

Bank Reference No : N144221970325772

We have initiated a credit to the Account Number 150787141218587 for the amount of Rs.804884 through NEFT for the below mentioned details.

IFC Code : UBIN0903710

Micr Code :

Beneficiary Bank Name :

Beneficiary Brn Name :

Payment Details 1 :

Payment Details 2 :

Payment Details 3 :

Payment Details 4 :

Payment Details 5 :

Payment Details 6 :

Payment Details 7 :

(Rajiv Anand)  
Vice President, JIO, Pune  
Project Authority

This is Computer generated advice. Does not require any signature.

**AGENCY COPY**

**यूनियन बैंक Union Bank of India**

**NEFT / RTGS CHALLAN for CAMPA Funds**

Date : 19-05-2022

Agency Name.	RELIANCE JIO INFOCOMM LTD. ERANDVANE PUNE
Application No.	7141218587
MoEF/SG File No.	FLD-2022/CR-84/F-10
Location.	MAHARASHTRA
Address.	Vice President , Reliance JIO Infocomm Ltd. ,Reliance Corporate IT. Park Ltd, Down Town . 2 nd and 3rd floor, Opp.Karve Road , Mhatre Bridge, Erandwane, PunePune
Amount(In Rs)	804884/-

Amount in Words :Eight Lakh Four Thousand Eight Hundred and Eighty-Four Rupees Only

**NEFT/RTGS to be made as per following details;**

Beneficiary Name:	MAHARASHTRA CAMPA
IFSC Code:	UBIN0903710
Pay to Account No.	150787141218587 Valid only for this challan amount.
Bank Name & Address:	Union Bank Of India Lodhi Complex Branch, Block 11,CGO Complex, Phase I, Lodhi Road, New Delhi -110003

• This Challan is strictly to be used for making payment to CAMPA by NEFT/RTGS only

**BANK COPY**

**यूनियन बैंक Union Bank of India**

**NEFT / RTGS CHALLAN for CAMPA Funds**

Date : 19-05-2022

Agency Name.	RELIANCE JIO INFOCOMM LTD. ERANDVANE PUNE
Application No.	7141218587
MoEF/SG File No.	FLD-2022/CR-84/F-10
Location.	MAHARASHTRA
Address:	Vice President , Reliance JIO Infocomm Ltd. ,Reliance Corporate IT. Park Ltd, Down Town . 2 nd and 3rd floor, Opp.Karve Road , Mhatre Bridge, Erandwane, Pune Pune
Amount(In Rs)	804884/-

Amount in Words :Eight Lakh Four Thousand Eight Hundred and Eighty-Four Rupees Only

**NEFT/RTGS to be made as per following details;**

Beneficiary Name:	MAHARASHTRA CAMPA
IFSC Code:	UBIN0903710
Pay to Account No.	150787141218587 Valid only for this challan amount.
Bank Name & Address:	Union Bank Of India Lodhi Complex Branch, Block 11,CGO Complex, Phase I, Lodhi Road, New Delhi -110003

• This Challan is strictly to be used for making payment to CAMPA by NEFT/RTGS only

After making successful payment, User Agencies may send a line of confirmation through Email: [helpdeskcampa@corpbank.co.in](mailto:helpdeskcampa@corpbank.co.in)

**Note:**After making the required payment through challan, If the payment status has not been updated even after 7 working days, then kindly mail a copy of your challan with transaction date to Email: [cb0371@unionbankofindia.com](mailto:cb0371@unionbankofindia.com)

Print Back

UTR NO N-1442 21970325772 dt 24/5/2022

(Rajiv Midwar)  
Vice President, JIO Pune  
Project Authority

**YES BANK**

The Journal of Maharashtra Society Conservation of Forests,  
 KOLHAPUR FOREST DIVISION, KOLHAPUR,  
 DIST - KOLHAPUR  
 Pin Code:-416003.

Our reference : 551PG01221580002  
 Issue date : 07-JUN-22  
 Applicant : RELIANCE JIO INFECOMM LIMITED  
 Guarantee amt. : INR110,075.00  
 Amt. in words : INDIAN RUPEES ONE HUNDRED TEN THOUSAND SEVENTY FIVE ONLY  
 Stated Expiry date : 30-MAY-23  
 Stated Claim Expiry date : 30-MAY-24

Dear Sir/ Madam,

Please find enclosed the captioned guarantee duly issued by YES Bank ("the Bank").

The beneficiary of this guarantee is entitled to confirm the authenticity of this guarantee directly by contacting the issuing branch or any of below controlling office:

YES Bank Limited  
 Yes Bank House,  
 desk,  
 Off western express highway,  
 Santacruz east,  
 Mumbai - 400055.  
 Road,

YES Bank Limited,  
 NOC Gurgaon - BG desk,  
 DLF Cyber City, 3rd floor,  
 Building No. 8 A,  
 Gurgaon - 122002.

YES Bank Limited  
 NOC Chennai - BG  
 One Indiabulls Park,  
 4th Floor, Tower B,  
 Plot No. 14, 3rd Main  
 Ambattur Estate,  
 Chennai - 600 058.

This guarantee is to be returned immediately post its expiry. Please note that any communication/demand under this guarantee should be specifically made by the official who is authorised under the guarantee and should be made in writing to the issuing branch unless otherwise specified in the enclosed guarantee.

It is confirmed that

- 1) Mr. AJAY DANGE
- 2) Mr. PRATAP JADHAV

Who have signed the above guarantee, are authorised to sign the same on behalf of the Bank.

For YES Bank Limited


(Authorised Signatories)

DATE : 07-JUN-22  
 PLACE : YES BANK LTD -BUNDGARDEN



(Rajiv Amidwar)  
 Vice President, JIO, Pune  
 Project Authority






महाराष्ट्र MAHARASHTRA

© 2022 ©

09AA 383737

अनु क्र. 94802  
 20 May 2022  
 YES BANK LTD.  
 Galaxy Society,  
 Dhote-Peth Road, Bundgarden,  
 Pune-411001.  
 श्री. व्ही. व्ही. नडे  
 धनकवडी, पुणे-४३.  
 १००



पथम मुद्रांक लिपीक  
 कोषागार मणे करिता

This Non-Judicial Stamp Paper forms an integral part of this Bank Guarantee Number 551BG01221580002 dated 07-JUN-22 issued by us in favor of the The Governor of Maharashtra DEPUTY CONSERVATOR of FORESTS, on behalf of RELIANCE JIO INFOCOMM LIMITED

For YES Bank Limited


Authorized Signatories  
 Date: 07-JUN-22  
 Place: YES BANK LTD -BUNDGARDEN

AJAY DANGE  
 Designation: BSDL  
 EMP ID: ADE2952004



PRATAP JADHA  
 EMP-2808014





महाराष्ट्र MAHARASHTRA

© 2022 ©

09AA 383736

अनु.क्र. 94809 दि. 20 MAY 2022 मु.शु.रकम. 1000

बैंक गॅरंटी

YES BANK LTD.  
Galaxy Society  
Chole Path Road, Bundgarden,  
Pune-411001.

श्री. व्ही. व्ही. नडे  
धनकवडी, पुणे-४३

13 MAY 2022

प्रथम मुताबक लिपीत कोषागार नि कायदे

This Non-Judicial Stamp Paper forms an integral part of this Bank Guarantee Number 551BG01221580002 dated 07-JUN-22 issued by us in favor of the The Governor of Maharashtra DEPUTY CONSERVATOR of FORESTS, on behalf of RELIANCE JIO INFOCOMM LIMITED

For YES Bank Limited

Authorised Signatories  
Date: 07-JUN-22  
Place: YES BANK LTD -BUNDGARDEN

AJAY DANGE  
Designation: BSDL  
EMP ID: ANF2982004



PRATAP JADHAV  
EMP. 2988014

BANK GUARANTEE NO : 551BG01221580002

ISSUE DATE : 07-JUN-2022

To,  
The Governor of Maharashtra,  
Through, DEPUTY CONSERVATOR of FORESTS,  
KOLHAPUR FOREST DIVISION, KOLHAPUR,  
DIST - KOLHAPUR  
Pin Code:-416003.

In consideration of the Governor of Maharashtra (hereinafter referred to as the "Government") having agreed to exempt M/S Reliance Jio Infocomm Ltd. (hereinafter referred to as licensee) from depositing with the Government in Cash the sum of Rs. 1,10,075/- (Rupees One Lakh Ten Thousand Seventy Five only) being the amount of security deposit payable by the licensee to the government under terms and condition of the Agreement made between Government of the one part and Licensee of the other part (hereinafter referred to as "the said Agreement" for laying of Optical Fiber Cable on SH-189, Village-Dhamane, Tal-Ajra = 01.295 as security for the observation and performance by the licensee of the terms and conditions of the said Agreement, on the licensee furnishing to the government a Guarantee in the prescribed form as schedule bank in India being in fact this presents in the like sum Rs. 1,10,075/- (Rupees One Lakh Ten Thousand Seventy Five only) We, YES Bank Ltd., a company incorporated and registered under the Companies Act 1956 and a banking company within the meaning of section 5(c) of the Banking Regulation Act, 1949 and having its registered office at YES BANK LIMITED, YES BANK House, Off Western Express Highway, Santacruz East, Mumbai 400055, India & a branch office inter alia at YES BANK LTD, Galaxy Society, Dhole Patil Road, Bund Garden, Pune - 411001, Maharashtra (Hereinafter Called As Bank)(Hereinafter referred to as the "the Bank" which expression shall unless repugnant to the context or meaning thereof be claimed to include its successors and assigns) do hereby:

1. Guarantee to the Government

- a) Due performance and observation by the Licensee of the terms covenants and conditions on the part of the licensee contained in the said agreement and.
- b) Due and punctual payment by the Licensee to the Government of all sums of money, losses, damages, cost charges, penalties and expenses payable to the Government by the licensee under or in respect to the said agreement. We the Bank undertake to pay to DEPUTY CONSERVATOR of FORESTS, KOLHAPUR FOREST DIVISION, KOLHAPUR . behalf of government on written demand and without demur and not withstanding and dispute or disputes raised by the Licensee in and suit or proceedings filed in any court or tribunal relating thereto the Rs. 1,10,075/- (Rupees One Lakh Ten Thousand Seventy Five only) such less sum may be demanded by the Government from us our liability hereunder being absolute and unequivocal and agree that.

1. (a) The Guarantee herein contained shall remain in full force and effect during the subsistence of the said agreement or until 30-MAY-2023, whichever is earlier and that the same will continue to be enforceable till all the dues of the Government under or by virtue of the said agreement have been duly paid its claims satisfied or discharged and till the Government

Page 1 of 2

**AJAY DANGE**  
Designation: BSDL  
EMP ID: ADE2952004  
Cust ID: 573479



**PRATAP JADHAV**  
EMP-2888014  
CUST ID-528211



BANK GUARANTEE NO : 551BG01221580002

ISSUE DATE : 07-JUN-2022

certifies that the terms and conditions of the said agreement have been fully, properly carried out by the licensee or its expiry date i.e 30-MAY-2023 whichever is earlier.

- (b) We shall not be discharge from the liability under this Guarantee by reason of
- Any change in construction of the Bank or the Licensee or
  - Any agreement entered into the Government and the Licensee with or without consent.
  - Any forbearance or indulgence shown to the Licensee.
  - Any verification in the terms, covenant or conditions contained under which in Law, a surety would be discharged.
- (c) Our Liability hereunder shall not exceed Rs. 1,10,075/- (Rupees One Lakh Ten Thousand Seventy Five Only)
- (d) We shall not revoke this Guarantee during its currency except with the previous consent in writing of the Government.

The Terms of this document/instrument will be governed by Indian Law.

NOTWITHSTANDING anything contained hereinabove:

- Our Liability under this bank Guarantee shall Rs. 1,10,075/- (Rupees One Lakh Ten Thousand Seventy Five Only).
- This Bank Guarantee is Valid upto 30-MAY-2023.
- We are liable to pay guaranteed amount or any part thereof under this Bank Guarantee only if any claim or demand is received by us in writing at at YES BANK LTD, Galaxy Society, Dhole Patil Road, Bund Garden, Pune - 411001, Maharashtra by hand, by post or by courier, by close of banking hours, on or below 30-MAY-2024 thereafter the bank will stand discharged of all its liabilities in all respect whether or not the original Bank Guarantee is returned to us.

For YES Bank Limited

For YES Bank Limited

Authorized Signatory

Place: **AJAY DANGE**  
 Date: Designation: BSDL  
 Name: EMP ID: ADE2962004  
 Designation: Cust ID: 573479

**ASST. VICE PRESIDENT**

Authorized Signatory

Place: **PRATAP JADHAV**  
 Date: EMP-2888014  
 Name: CUST ID-528211  
 Designation: **MANAGER**

**(Rajiv Amidwar)**  
 Vice President, JIO, Pune.  
 Project Authority

Clearance By:-  
Department of Information & Technology  
&  
Public Works Dept.



क्रमांक: GAD-मातसं००६५/५७/२०१९

सामान्य प्रशासन विभाग

माहिती तंत्रज्ञान संचालनालय,

७वा मजला, मंत्रालय, मुंबई ४०००३२

दिनांक : १३/०४/२०१७

प्रति,

ध्यवस्थापक

मे. रिलायन्स जिओ इन्फोकॉम लि.,

कार्यालय ३रा मजला, मेकारा चेंबरा IV,

२२२, नरिमन पॉईंट,

मुंबई-४०००२९.

विषय - ऑप्टिकल फायबर केबल टाकण्यासाठी शासनाची परवानगी.

संदर्भ :- १. शासन निर्णय क्र. डिआयटी/फाईल-०३/३३६, दि. १.४.२००६.

२. मातसं०चे पत्र क्रमांक: GAD-मातसं००६५/८/२०१६, दि. १५/०२/२०१७

उपरोक्त प्रस्तावानुषंगाने आपणास कळविण्यात येते की, राज्यात एकूण ११७२.१३ कि.मी. मार्गावर ऑप्टिकल फायबर केबल टाकण्यासाठी आपण या पूर्वीच शासनाशी करारबद्ध झाल्यानुसार व खालील अटी व शर्तीच्या अधिन राहून मार्गाचा हक्क देण्यात येत आहे आपण दर्शविलेला मार्गाचा तपशील पुढील प्रमाणे-

SN	Route	Authority	Road Name	From (KM/Chainage)	To (KM/Chainage)	Length Km.	Area	Duct	Payment	DIT 50%	Authority 50%
1	Dahiwadi to Kolki	PWD Satara	SH-139	152/00	141/400	20.6	Rural	2	0	0	0
2	Dahiwadi to Kolki	Zilha Parishad Satar	VR-43	0/00	6/300	6.3	Rural	2	0	0	0
3	Dahiwadi to Kolki	Zilha Parishad Satar	VR-45	0/00	5/700	5.7	Rural	2	0	0	0
4	Dahiwadi to Kolki	PWD Satara	MDR-17	54/00	49/00	5	Rural	2	0	0	0
5	Dahiwadi to Kolki	Zilha Parishad Satar	VR-2	0/00	5/600	5.6	Rural	2	0	0	0
6	Dahiwadi to Kolki	PWD Satara	SH-60	151/800	180/600	8.8	Rural	2	0	0	0
7	Dahiwadi to Kolki	Zilha Parishad Satar	ODR-18	0/00	3/600	3.6	Rural	2	0	0	0
8	Dahiwadi to Kolki	PWD Satara	MDR-19	03/00	10/600	7.6	Rural	2	0	0	0
9	Akluj - Malshiras	Zilha Parishad Solapur	VR 175	0/00	1/800	1.8	Rural	2	0	0	0
10	Akluj - Malshiras	Zilha Parishad Solapur	VR 84	7/600	10/00	2.4	Rural	2	0	0	0
11	Akluj - Malshiras	PWD Akluj	MDR98	38/300	43/300	5	Rural	2	0	0	0



12	Akluj - Malshiras	PWD Akluj	SH 145	27/600	25/400	0.8	Rural	2	0	0	0
13	Akluj - Malshiras	PWD Akluj	SH 125 (By Pass)	0/00	2/400	4.4	Rural	2	0	0	0
14	Akluj - Malshiras	PWD Akluj	SH 213	20/800	42/00	15.2	Rural	2	0	0	0
15	Malshiras - Dahwadi	PWD Akluj	SH - 145	27/600	11/100	16.5	Rural	2	0	0	0
16	Malshiras - Dahwadi	PWD Satara	MDR - 49	35/00	1/00	3.1	Rural	2	0	0	0
17	Barshi - Bhoom	Nagar Parishad Barshi	Nagar Parishad Barshi	Chaturb huj Ganesh Mandir - Anand chowk	Dane Gali - Saral Katta	0.5	Urban	2	15000	7500	7500
18	Barshi - Bhoom	Nagar Panishad Barshi	Nagar Parishad Barshi	Saral Katta - Kapad bazar	Mungolwar path - NP Ground	0.6	Urban	2	18000	6000	9000
19	Barshi - Bhoom	Nagar Panishad Barshi	Nagar Parishad Barshi	NP Ground - Noon Masjed	Uttreswar Naka - Ganesh mandir	0.2	Urban	2	8000	3000	3000
20	Barshi - Bhoom	Nagar Panishad Barshi	Nagar Parishad Barshi	Uttresw ar Naka - Ganesh mandir - kasba poth	Hanuman Mandir - Eakwiral road	0.5	Urban	2	15000	7500	7500
21	Barshi - Bhoom	Nagar Panishad Barshi	Nagar Parishad Barshi	Eakwira i road - Renuka Mandir	Paranda road - Anand Chowk	0.4	Urban	2	12000	6000	6000
22	Barshi - Bhoom	Nagar Panishad Barshi	Nagar Parishad Barshi	Anand Chowk - Masjid mahik Chowk	paranda road - Samarth Chowk	0.9	Urban	2	27000	13500	13500
23	Barshi - Bhoom	PWD Div. No. 2 Solapur	MDR - 24	0/00	9/500			2			
24	Barshi - Bhoom	PWD Osmanabad	MDR - 06	0/00	12/500	9.5	Rural	2	0	0	0
25	Barshi - Bhoom	PWD Osmanabad	MDR - 09	47/500	34/00	12.5	Rural	2	0	0	0
26	Barshi - Bhoom	Zilla Parishad Osmanabad	ODR - 20	15/00	20/00	13.5	Rural	2	0	0	0
27	Barshi - Bhoom	Zilla Parishad Osmanabad	ODR - 17	17/00	21/00	5	Rural	2	0	0	0
28	Barshi - Bhoom	Zilla Parishad Osmanabad	ODR - 21	11/00	18/800	4	Rural	2	0	0	0
29	Barshi - Bhoom	PWD Osmanabad	SH - 57	115/00	116/00	7.8	Rural	2	0	0	0
30	Sonand- Hangurage	PWD Pandharpur	MDR 89	60/00	63/600	1	Rural	2	0	0	0
31	Sonand- Hangurage	PWD Pandharpur	ODR 85	05/00	06/00	3.6	Rural	2	0	0	0
32	Sonand- Hangurage	Zilla Parishad Sangli	GR 102	0/00	1/00	1	Rural	2	0	0	0



33	Sonand-Hangirage	Zilha Parishad Sangli	ODR 167	4/300	5/800	1.5	Rular	2	0	0	0
34	Sonand-Hangirage	Zilha Parishad Sangli	GR 122	1/800	4/400	2.0	Rular	2	0	0	0
35	Sonand-Hangirage	PWD Pandharpur	MDR 87	2/100	2/100	8	Rular	2	0	0	0
36	Sonand-Hangirage	PWD Pandharpur	SH 156	40/300	43/200	2.9	Rular	2	0	0	0
37	Sonand-Hangirage	PWD Pandharpur	MDR 184	0/00	05/00	6	Rular	2	0	0	0
38	Mahada to Shetfa	Solapur	MDR-20	0/00	10/200	10.2	Rular	2	0	0	0
39	Mahada to Shetfa	Zilha Parishad Solapur	ZP	0/00	7/200	7.2	Rular	2	0	0	0
40	Mahada to Shetfa	PWD Solapur	SH 202	52/400	60/200	7.8	Rular	2	0	0	0
41	Ashli-Tamba Rajuri	PWD Beed	MHS 16	56/870	60/870	34	Rular	2	0	0	0
42	Ashli-Tamba Rajuri	PWD Beed	SH 16	80/00	80/100	8.1	Rular	2	0	0	0
43	Baramati to Baburdi	PWD, East Divn. Pune	SH-120	57/00	84/00	27	Rular	2	0	0	0
44	Beed Parli	PMGSY BEED	PMGSY	0/00	9/00	9.4	Rural	2	0	0	0
45	Beed Parli	NHAI Aurangabad	NHAI -211	174/844	177/544	2.7	Rural	2	0	0	0
46	Beed Parli	PWD Beed	SH 144	265/000	291/400	25.4	Rular	2	0	0	0
47	Beed Parli	PWD Beed	SH 16	345/00	355/300	10.3	Rular	2	0	0	0
48	Bhoom-Paloda	PWD Ahmednagar	SH 64	0/00	10/400	10.4	Rular	2	0	0	0
49	Bhoom-Paloda	PWD Beed	SH 57	86/00	118/200	32.2	Rular	2	0	0	0
50	Bhoom-Paloda	PWD Beed	SH 62	95/200	111/600	16.4	Rular	2	0	0	0
51	Chandarpur-Mul	PWD Chandrapur	SH 370	0/00	41/500	41.5	Rular	2	0	0	0
52	Chandarpur-Mul	PWD, East Divn. Pune	SH-120	0/00	1/000	1	Rular	2	0	0	0
53	Karanjkheda Khalsa-Ghatshendra	ZP Aurangabad	MDR-9	0/00	10/000	10	Rular	2	0	0	0
54	LATUT-WAGHALA	Municipal corporation latur	Latur Municipal Corporation	0/00	2/800	2.8	Urban	2	252000	126000	126000
55	LATUT-WAGHALA	MIDC Latur	MICD	0/100	1/120	1.02		2	91800	45900	45900
56	LATUT-WAGHALA	PWD Latur	SH 236	77/200	107/200	30	Rular	2	0	0	0
57	LATUT-WAGHALA	PWD Ambajogai	SH 211	59/100	79/100	20	Rular	2	0	0	0
58	Manjalegaon -Ashli	NHAI Osmanabad	NH 222	390/900	392/900	2	Rural	2	0	0	0
59	Manjalegaon -Ashli	PWD Beed	SH 209	117/500	131/500	14	Rular	2	0	0	0
60	Manjalegaon -Ashli	PWD Portur	SH 174	16/00	29/400	13.4	Rular	2	0	0	0
61	Nadarpur-Batra	ZP Aurangabad	MDR 14	5/000	9/700	4.7	Rular	2	0	0	0
62	Nadarpur-Batra	ZP Aurangabad	MDR 106	13/700	26/050	12.3	Rular	2	0	0	0



63	Nageon-Ahamadpur	Zilla Parishad Jalur	OOD 41	0/000	5/000	4.99	Rural	2	0	0	0
64	Nageon-Ahamadpur	PWD Jalur	MDR 25	0/100	7/710	7.61	Rural	2	0	0	0
65	Shevgaon-Dhondrai	PWD Ahamadnagar	SH 50	211/000	242/400	31.4	Rural	2	0	0	0
66	Shevgaon-Dhondrai	PWD Beed	SH 50	242/400	258/400	10	Rural	2	0	0	0
67	Pachan TO Pachad	PWD Aurangabad	SH 61	84/500	113/700	29.2	Rural	2	0	0	0
68	Gadhinglaj to Santeshwar	Gadhinglaj Nagarparishad	Nagarparishad	0/000	2/200	2.2	Urban	2	65000	33500	33000
69	Bastawade Phata To Ajara	PWD Kolhapur	SH-178	130/050	135/300	5.24	Rural	2	0	0	0
70	Bastawade Phata To Ajara	PWD Kolhapur	MDR-51	0/00	20/400	20.4	Rural	2	0	0	0
71	Bastawade Phata To Ajara	PWD Kolhapur(S)	SH-198	14/650	17/200	2.55	Rural	2	0	0	0
72	Bastawade Phata To Ajara	PWD Kolhapur	MDR-51	22/00	29/00	7	Rural	2	0	0	0
73	Bastawade Phata To Ajara	Gadhinglaj Nagarparishad	Nagarparishad	0/00	2/200	2.2	Urban	2	66000	33000	33000
74	Bastawade Phata To Ajara TO Kudal(Zarap)	PWD Kolhapur (W)	SH-188	47/300	5/000	42.3	Rural	2	0	0	0
75	Ajara to Kudal(Zarap)	PWD Sawantwadi	SH-134	5/00	0/00	5	Rural	2	0	0	0
76	Ajara to Kudal(Zarap)	PWD Sawantwadi	SH-180	62/00	29/700	32.3	Rural	2	0	0	0
77	Ajara to Kudal(Zarap)	PWD Sawantwadi	SH-185	0/00	34/20	3.42	Rural	2	0	0	0
78	Ajara to Kudal(Zarap)	NH Ratnagiri(S)	NH-17	459.8	450/300	9.5	Rural	2	0	0	0
79	Chiplun to Karad	PWD Ratnagiri	NH 66	215/100	212/100	3	Rural	2	0	0	0
80	Chiplun to Karad	PWD Ratnagiri	SH 136	45/600	80/000	34.4	Rural	2	0	0	0
81	Chiplun to Karad	PWD Salara	SH 136	80/000	136/600	55.6	Rural	2	0	0	0
82	Chiplun to Karad	NHAI	NH 48	68/100	68/200	1.2	Rural	2	0	0	0
83	Dapoli to Dabhol	Nagarpanchayat	Dapoli Nagar Panchayat	0/000	1/000	1	Rural	2	0	0	0
84	Dapoli to Dabhol	PWD Ratnagiri	SH 04	414/000	444/000	30	Rural	2	0	0	0
85	Dapoli to Dabhol	Grampanchayat	Grampanchayat Ratnagiri	0/00	1/300	1.3		2	0	0	0
86	Guhagar-Chiplun	PWD Ratnagiri	SH-136	00/000	44/900	44.9	Rural	2	0	0	0
87	Guhagar-Ratnagiri	PWD Ratnagiri	SH 04	483/000	483/000	30	Rural	2	0	0	0
88	Guhagar-Ratnagiri	PWD Ratnagiri	SH 184	0/00	5/00	5	Rural	2	0	0	0



89	Guhagar-Ratnagiri	Grampanchayat	Grampanchayat Ratnagiri	497/00	497/800								
90	Guhagar-Ratnagiri	PWD Ratnagiri	SH 194	5/000	23/200	00			2	0	0	0	0
91	Guhagar-Ratnagiri	PWD Ratnagiri	MDR 55	569/000	573/400	182	Rular		2	0	0	0	0
92	Guhagar-Ratnagiri	PWD Ratnagiri	SH 04	523/000	546/100	54	Rular		2	0	0	0	0
93	Guhagar-Peth Anjanwel	PWD Ratnagiri	SH 04	444/000	459/400	203	Rular		2	0	0	0	0
94	Guhagar-Peth Anjanwel	PWD Ratnagiri	SH 136	0/00	3/700	154	Rular		2	0	0	0	0
95	Guhagar-Peth Anjanwel	PWD Ratnagiri	SH 04	0/00	2/500	37	Rular		2	0	0	0	0
96	Kohakadi to Mhase KH	ZP Ahmednagar	ODR-112	00/00	3/500	25	Rular		2	0	0	0	0
97	Mhase KH to Takali Haji	Zilla Parishad Pune	ODR 141	00/00	3/500	35	Rular		2	0	0	0	0
99	Temkarwadi to Takali Haji	PWD East Divn. Pune	MDR-9	35/00	39/00	4	Rular		2	0	0	0	0
99	Takli Haji to Jambut	PWD East Divn. Pune	MDR-51	25/00	41/00	16	Rular		2	0	0	0	0
100	Jambut to Kathapur	PWD East Divn. Pune	MDR-14	22/00	35/00	13	Rular		2	0	0	0	0
101	Kathapur to Khadaki	PWD, North Divn. Pune	MDR-14	00/00	22/00	22	Rular		2	0	0	0	0
102	Khadaki to Sakharemala	Zilla Parishad Pune	ODR-24	00/00	3/00	3	Rular		2	0	0	0	0
103	Sakharemal to Manchar	PWD, North Divn. Pune	SH-112	65/00	60/00	5	Rular		2	0	0	0	0
104	Manchar to Shingoli	PWD, North Divn. Pune	SH-112	60/00	38/00	22	Rular		2	0	0	0	0
Total						1172.13				568800	284400	284400	

२. शासनाची संबंधित कार्यालये तसेच स्थानिक संस्था या महाराष्ट्र शासन/ महानगर पालिका / नगरपालिका/ नगरपरिषद/ग्राम पंचायत/जिल्हा परिषद आणि इतर प्राधिकरणे इत्यादींच्या अधिपत्याखाली असलेल्या जमिनीखालून ऑप्टिकल फायबर केबल टाकण्यासाठी १५ वर्षासाठी परवाना तत्वावर खालील ३ व ४ या अटीच्या अधिन राहून तात्काळ परवानगी देतील.

३. प्रत्यक्ष कामास सुरुवात करण्यापूर्वी परवानाधारक संस्था ऑप्टिकल फायबर केबलच्या मार्गाचा सविस्तर नकाशा स्थानिक प्राधिकरण/ संबंधित विभाग यांचेकडून माग्य करून घेईल.

४. ऑप्टिकल फायबर केबल टाकल्यानंतर जमीनीचे पुनर्गणकलून जमीन पुर्वस्थितीत आणण्याची पूर्ण जबाबदारी परवाना धारकाची राहिल. संस्थेने प्राधिकरणाकडे पुनर्गण शुल्क जमा करायचाचे किंवा संस्था स्वतः पुनर्गण करून जमीन / रस्ता मार्ग पुर्वस्थितीत आणेल याबाबत संबंधित सक्षम प्राधिकरण निर्देश देवू शकेल. जेथे सक्षम प्राधिकरण पुनर्गण करणार असोत तेथे सक्षम प्राधिकरणाने निर्देशित केलेल्या दराप्रमाणे पुनर्गण शुल्काचा भरणा आगावू करावा लागेल. जेथे परवानाधारक संस्था पुनर्गणाचे काम करणार असोत तेथे संस्थेस २५/- रुपये प्रतिमिटर या दराने एक वर्षे संपूर्ण जबाबदारी देऊन गॅरंटी द्यावी लागेल.

५. परवानगीसाठी काळगर्जास परवानगी दिल्याच्या तारखेपासून एक वर्षे पर्यंत असेल. एक वर्षांतर काळ शिफारस करून पुनर्गण करवावी. पुनर्गण करताना जमिनीच्या मालकाच्या मते असेल.



६. असेली प्रमाणित करण्यात येते की राज्य शासनात राज्यात कोठेही कोणत्याही मार्गावर दुरा या संपत्ती परवानगी देण्याचे अधिकार असतील. एखाद्या विशिष्ट मार्गावर ऑप्टिकल फायबर केबल टाकण्याचा अधिकार केवळ आपल्या सत्तेसाठी मर्यादीत नाही याची कृपया नोंद घेण्यात यावी.


७. करारनाम्याच्या परिच्छेद क्र.३ नुसार परवानाधारक सत्ता शासनाच्या कार्यालयाना तसेच स्थानिक स्वशासना सत्ता, महानगरपालिका, नगरपालिका, नगरपरिषद, जिल्हापरिषद आणि शिक्षणीक सत्ता यांना त्याच्या मार्गानुसार पुर्ण परवाना कालावधीसाठी दोन एम्बीपीएस बॅन्डविड्थची स्वतंत्र जोडणी विनामुल्य पुरवेल.

८. शासन निर्णय क्र.डिआयटी/फाईल-०३/३३६, दि.१.४.२००६ मध्ये नगद केल्यानुसार वाढीव क्षमतेची बॅन्डविड्थ मागण्याचा अधिकार शासनास असेल किंवा जास्तीची रचले जोडण्यासाठी मार्गाने करण्यात येईल व त्याप्रमाणे सत्तेस बॅन्डविड्थ उपलब्ध करून द्यावी लागेल. माहिती तंत्रज्ञान संचालनालय कार्यालयाना नेटवर्क द्वारे जोडण्याबाबत समन्वय करेल

९. शासन निर्णय क्र. डीआयटी/फाईल-०३/३३६, दि. १, एप्रिल, २००६ परिच्छेद क्र. ७ प्रमाणे ग्रामिण, नगर परिषद व महानगरपालिका क्षेत्रात नेटवर्क उभारण्यासाठी परवानगी देण्यात यावी.

१०. नेटवर्क टाकण्याचे काम पूर्ण झाल्यानंतर जमीन पूर्वस्थितीत आणून ठेवणे ही पूर्णपणे परवानाधारकाची जबाबदारी असेल. हे काम परवानाधारकाने स्वतःच करावयाचे आहे. किंवा परवानाधारक सक्षम प्राधिकरणातला स्थापना आकार देईल आणि सक्षम प्राधिकरण जमीन/रस्ता/पदपथ यांच्या पुनः स्थापनाचे काम करील ही बात स्पष्ट. प्राधिकार्यास विहित करता येईल. करार अस्तित्वात झाल्यानंतर ६ महिन्यांच्या आत परवानाधारक नेटवर्क टाकण्याचे काम पूर्ण करील.

११. पुनर्मरणाचे काम पूर्ण झाल्यावर तसेच प्राधिकरणांनी काम पूर्ण झाल्याबाबतचे विहित नमुन्यातील प्रमाणपत्र सादर केल्यानंतरच बॅक गॅरंटी परत करण्यात येईल. प्राधिकरणाच्या सक्षम अधिकार्याने स्वाक्षिकित केलेले काम पूर्ण झाल्याबाबतचे विहित नमुन्यातील प्रमाणपत्र व परवानगी देण्यात आलेल्या मार्गाचे नकाशे माहिती तंत्रज्ञान संचालनालयास सादर करण्यात यावेत.

  
(समीर सावंत)

- अवर सचिव (मातंसे),  
महाराष्ट्र शासन

प्रत माहितीस्तव तसेच योग्यत्या कार्यवाहीसाठी सादर.

१. आयुक्त, महानगरपालिका, लातूर

२. मुख्याधिकारी, नगरपरिषद, वाशी / गडहिंगलज

३. मुख्य कार्यकारी अधिकारी, जि.प., अहमदनगर / पुणे / सातारा / सोलापूर / उस्मानाबाद / सांगली / औरंगाबाद / लातूर /

४. कार्यकारी अभियंता, सां.वा.वि., औरंगाबाद / कोल्हापूर / सावंतवाडी / रत्नागिरी / अहमदनगर / चंद्रपूर / लातूर / सातारा / अकलूज / सोलापूर / उस्मानाबाद / पंढरपूर / बीड / पुणे

५. कार्यकारी अभियंता, म.औ.वि.म., लातूर

६. कार्यकारी अभियंता, भा.रा.रा.प्रा., औरंगाबाद / रत्नागिरी

यांना कळविण्यात येते की, ऑप्टिकल फायबर केबलची परवानगी देण्यात आलेल्या उपरोक्त मार्गांकी आपल्या कार्यक्षेत्रातून जाणाऱ्या ऑप्टिकल फायबर केबलच्या मार्गासाठी शासन निर्णय क्र. डिआयटी /फाईल-०३/३३६, दि.१.४.२००६ नुसार आपल्या कार्यालयाकडे परवानाशुल्काचा भरणा झाला असल्याची खात्री करण्यासाठी व परवानाशुल्काचा भरणा झाल्यानंतरच ऑप्टिकल फायबर केबल टाकण्यास परवानगी देण्यासाठी संबंधितांना कृपया नुवना देण्यात याव्यात ही विनंती. अशी परवानगी दिल्याचे पत्र या विभागास देखील पाठविणे अनिवार्य आहे याची कृपया नोंद घ्यावी



(16) Kapsi - Bahirewad.



(40)

GOVERNMENT OF MAHARASHTRA  
OFFICE OF THE EXECUTIVE ENGINEER  
PW (South) Division, Kolhapur  
Public Works Department

Permission for laying utility

To, Reliance Jio Infocomm Limited, RELIANCE JIO INFOCOMM LIMITED 2ND FLOOR WESTEND BUILDING, OPP MCDONALDS, AUNDH, WS:34 PUNE-411007, PUNE, 411007	
Subject :-	Permission for laying Network on BAHIREWADI-KAPSHI, HASUR /PANGIRE PHATA-UTTUR,PWD-KOLHAPUR-SOUTH, SH-189 KM 62/200 TO 76/100 FOR TOTAL LENGTH OF = 13.900 KM
Reference :-	Your Online Application No 1933, Dated 2018-08-23 14:52:34
<p>With reference to your application for obtaining permission for laying Network, this office has received online amount for Rs 6,168,750 (Transaction No.:107493114708 dated 16-01-2019 02:00:01) as security deposit against restoration charges for BAHIREWADI-KAPSHI, HASUR /PANGIRE PHATA-UTTUR,PWD-KOLHAPUR-SOUTH, SH-189 KM 62/200 TO 76/100 FOR TOTAL LENGTH OF = 13.900 KM.</p> <p>Based on the above,you are hereby granted permission with following terms and conditions, attached herewith.</p> <p>Click here for printing Terms and Conditions document separately.</p>	
<div style="display: flex; justify-content: space-between;"><div> LEY48IDG1VBT7W</div><div> Executive Engineer Public Works 'South' Div., KOLHAPUR.</div></div>	

क्र. म. रेखा विन क्रमा 1930/1458  
कार्यकारी अभियंता, सार्वजनिक  
बांधकाम, (दक्षिण विभाग)  
कोल्हापूर गावे कार्यालय.  
दिनांक - 20/3/2019

(Rajiv Amidwar)  
Vice President, JIO, Pune  
Project Authority



विषय :- रस्त्याचे बाजूने व रस्ता क्रॉस करून ओ.एफ.सी.केबल टाकणेस परवानगी मिळणे बाबत.

कोल्हापूर परिते गारगोटी कोढाळी भेडशी ते राज्य हद्द रस्ता राज्य मार्ग क्र.१८९ कि.मी.६२/२०० ते ७६/१०० मध्ये एकूण कि.मी. १३.९ कि.मी. जि.कोल्हापूर.

विभाग-कार्यकारी अभियंता सा.बां. दक्षिण विभाग कोल्हापूर.

संदर्भ :- १) ONLINE APPLICATION ID NO: EP १९३३

२) सा.बां.विभाग मंत्रालय मुंबई शासन निर्णय क्र.संकीर्ण-२०१७/प्र.क्र.२४६/रस्ते-७ दिनांक.३०/०५/२०१७.

३) सा.बां.विभाग मंत्रालय मुंबई परिपत्रक क्र.संकीर्ण-२०१७/प्र.क्र.२४६/रस्ते-७ दिनांक.३०/०५/२०१७.

४) सा.बां.विभाग मंत्रालय मुंबई शुद्धीपत्रक क्र.संकीर्ण-२०१६/प्र.क्र.२४६(भाग-१)/रस्ते-७ दिनांक.१२/०१/२०१८.

५) सा.बां.विभाग मंत्रालय मुंबई परिपत्रक क्र.संकीर्ण-२०१६/प्र.क्र.२४६(भाग-१)/रस्ते-७ दिनांक.१२/०१/२०१८.

अटी व शर्ती :-

१. विषयांकित रस्त्याच्या मध्यापासून १५ मीटर अंतराच्या पुढे किंवा जेथे प्रत्यक्ष रस्त्यांची शासकीय हद्द अस्तित्वात आहे त्या ठिकाणी रस्त्याचे हद्दी लगत रस्ता हद्दीला खेदून त्या ठिकाणी रस्त्याच्या पृष्ठभागापासून १.२० मीटर खोल किंवा त्या पेक्षा ज्यास्त खालून भुमिगत ऑप्टिकल फायबर केबल टाकणेत यावी.

२. जेथे रस्ता लांबीमध्ये घाटाचा भाग आहे त्या ठिकाणी सा.बा.विभागाचे रस्ते हद्दी लगत परवानगी घावी, व शासन निर्णयानुसार रस्ता पूर्ववत करण्याचे शुल्क आकारण्यात यावे.

३. प्रस्तावा सोबतचे माहिती तंत्रज्ञान संचालनालयाचे रूट मंजूरीचे पत्रामधील रक्कमेचे प्रगणन तसेच माहिती तंत्रज्ञान संचालनालयाबरोबर झालेल्या करारनाम्यातील सर्व कलमांचे पालन करण्याची जबाबदारी संबंधीत कंपनी यांची राहिल.

४. शासनाचे घोरणाप्रमाणे जेथे रस्त्याच्या मध्यापासून कमीत कमी १५ मीटर अंतरावर ऑप्टिकल फायबर केबल टाकणे शक्य नसेल तेथे तेवढ्या लांबीत ऑप्टिकल फायबर केबल टाकण्यास शासन सा. बां. विभाग पत्र क्र. संकीर्ण - २००१/ प्र.क्र. १८ /रस्ते-७ दि. २३.१.२००१ अन्वये तात्पुरत्या स्वरूपात परवानगी देण्यात येत आहे व सा. बां. विभाग पत्र क्र. विपभा -२०१८/ प्र.क्र. ३८७ /रस्ते-७ दि. १६.२.२०१८ अन्वये सूचनानुसार उद्योजकास तेवढ्या लांबीत लवकरात लवकर स्वखर्चाने स्वता:ची पर्यायी व्यवस्था करून केबल १५ मीटर अंतरावर टाकणे आवश्यक आहे. या प्रकरणी शासन कोणतीही नुकसान भरपाई संबंधितास देणार नाही.

५. ऑप्टिकल फायबर केबल ज्या ठिकाणी रस्त्यांना छेदून टाकण्याचे प्रस्तावित आहे, त्या ठिकाणी Horizontal drilling करून आर.सी.सी Conduit pipe टाकून काम करणे किंवा रस्ता खोदाई करून आवश्यक असल्यास अडचणीचे ठिकाणी रस्ता खोदाई न करता तेवढे ठिकाणी Parallel Drilling करण्यात यावे.

६. नियमानुसार ऑप्टिकल फायबर केबल रस्त्याच्या मध्यापासून कमीत कमी १५ मीटर अंतरावर टाकावी, पण प्रत्यक्षात जागेवर तेवढी जागा उपलब्ध नसल्यास अस्तित्वातील रस्त्याचे हद्दीला छेदून केबल टाखनेत यावी. किंवा जेथे प्रत्यक्ष रस्त्यांची शासकीय हद्द अस्तित्वात आहे त्या ठिकाणी रस्त्याचे हद्दी लागत सा.बा.विभागाचे मार्गदर्शनाखाली ऑप्टिकल फायबर केबल टाकावी रस्त्याच्या डांबरी पृष्ठभागाखालून बोअर घेऊन (एच.डी.डी) पध्दतीने रस्त्याच्या कडेने साईड पट्टी मधून १.२० मीटर खोल घर खोदून भुमिगत टाकणेत यावी. प्रत्यक्ष ऑप्टिकल फायबर केबल टाकताना रस्त्याच्या मध्यापासून योग्य अंतर सोडले बाबत ऑप्टिकल फायबर केबल कंपनीने कार्यकारी अभियंता यांचे निदर्शनास आणून द्यावे म्हणजे कामाबाबत कोणतीही तक्रार उदभवणार नाही.

७. ऑप्टिकल फायबर केबल टाकताना इतर कोणत्याही केबल अथवा जलवाहिनीस अथवा विद्युत वाहिनीस किंवा गॅस वाहिनीस इजा पोहचता कामा नये. इजा झाल्यास त्याची संपूर्ण भरपाई अर्जदारास भरावी लागेल.

८. रस्त्याच्या कडेने साईड पट्टी मधून १.२० मीटर खोल घर खोदून भुमिगत केबल टाकत असताना कोणतेही प्रकारची माती उत्खनन होत नाही, त्यामुळे रॉयल्टी बाबत घेणेचे काहीच कारण नाही.

९. केबल डक्ट साठी खोदकाम करताना उपयुक्त असे मुरुम खडी दगड यासारखे गौण खनिजावर सा. बां. विभागाची मालकी असेल असे गौण खनिज योग्य प्रकारे साठवून ते कार्यकारी अभियंता यांच्याकडे सुपूर्द करण्याची जबाबदारी संबंधित अधिकर्ता कंपनीची राहिल.

१०. खोदकाम घालु असताना रस्त्याच्या कडेची झाडे तोडणे अनिवार्य असल्यास अधिकर्ता कंपनीने संबंधित सक्षम प्राधिकरणाची पूर्व परवानगी मिळवावी. तसेच पर्यावरणाचा समतोल राखण्यासाठी उपलब्ध जागेवर पुन्हा वृक्षारोपण करणे कंपनीस बंधनकारक राहिल.

११. महाराष्ट्र सरकार व केंद्रीय जल भुतल परिवहन मंत्रालयाने नविन नियम, अटी व शर्ती प्रस्तुत केल्यास त्या अधिकर्ता कंपनीस बंधनकारक राहतील. तसेच भविष्यात रस्ता रुंदीकरणासाठी केबल टाकावयाची झाल्यास त्याचा खर्च संबंधित कंपनीने करावा.

१२. कंपनीद्वारे ऑप्टिकल फायबर केबल टाकण्याचे काम सुरू करण्यापूर्वी संबंधित कंपनीने सार्वजनिक बांधकाम खात्याशी संपर्क साधावा व संबंधित क्षेत्राच्या क्षेत्रीय अधिका-यांच्या मार्गदर्शनाखाली व देखरेखीखाली काम सुरू करावयाचे आहे.

१३. रस्त्याखालून ओ.एफ.सी. लाईन टाकण्याचे कामास सुरूवात करणेपूर्वी कामाच्या ठिकाणापासून दोन्ही दिशेला १०० मीटर अंतरावर सावधानतेच्या इशा-याचे फलक रिफ्लेक्टिव स्ट्रीपचा वापर करून लावण्यात यावेत. तसेच रात्रीच्या वेळी काम सुरू अथवा अपूर्ण राहिल्यास माहितगार तंत्रज्ञांसह रात्रभर तेवत राहणारा लाल प्रकाश झोताचा दिवा लावण्याची वा तत्सम व्यवस्था कंपनीने करावी.

१४. रस्त्याचा पृष्ठभाग केबल टाकणेसाठी खोदला असता मोकळा होवून पोकळी निर्माण झालेल्या केबल टाकलेल्या लाईन व्यतिरिक्त इतर सर्व भागामध्ये संबंधित कंपनीने स्वखर्चाने सिमेंट क्रॉक्रीट अथवा तत्सम समांतर पातळीने बांधकाम साहित्याने भराव करून रस्त्याच्या पृष्ठभागाची Rigidity कायम ठेवायची आहे.



१५. प्रस्तावात केलेल्या कामाव्यतिरिक्त इतर काही जास्तीचे काम करावयाचे झाल्यास सा.बां.खात्याची पूर्व परवानगी घेणे कंपनीस बंधनकारक आहे.
१६. ऑप्टिकल फायबर केबल टाकणेचे काम चालू असताना एखादा अपघात घडल्यास त्याची संपूर्ण जबाबदारी संबंधित कंपनीची राहिल.
१७. ऑप्टिकल फायबर केबल टाकणेचे काम पूर्ण झाल्यानंतर कामाच्या ठिकाणी सा.बां.खात्याच्या मालकीच्या जागेत संबंधित कंपनीच्या मालकीचे किंवा त्यांच्या संबंधित ठेकेदारांच्या मालकीचे कोणतेही अतिरिक्त साहित्य,मशिनरी अथवा शेड राहणार नाही याची दक्षता सदर कंपनीने घ्यावी.
१८. कंपनीच्या मालमत्तेचे हानीपासून संरक्षण करण्याची हमी शासन देत नाही.
१९. सदर काम चालू करण्यापूर्वी संबंधित कंपनीने रस्त्याचा काटछेद नकाशा, पृष्ठभाग खोदण्यासाठी वापरात येणारी मशिनरी व तिची पद्धत तसेच खोदाईच्या कामासाठी व प्रत्यक्ष काम पूर्ण होण्यासाठी लागणारा कालावधी इत्यादीबाबतचा सविस्तर कल्पना सा.बां.खात्याचे सक्षम अधिकारी यांना द्यावी.
२०. सदरहू कंपनी स्वतःच्या खर्चाने रस्त्याखाली घातलेल्या ऑप्टिकल फायबर केबल देखभाल व दुरुस्ती करून ती योग्य स्थितीत ठेवतील आणि रस्त्याच्या बाजूकडील जमिनीच्या पृष्ठभागाचे किंवा शासनाच्या सा.बां.खात्याच्या मालमत्तेचे जे काही नुकसान होईल ते कार्यकारी अभियंता,सा.बां.विभाग किंवा त्यांचे प्रतिनिधी यांचे संपूर्णतः समाधान होईल अशाप्रकारे पुर्ववत दुरुस्ती करून व्यवस्थित करून द्यावे लागेल.
२१. करारातील कोणत्याही शर्तीचे संबंधित कंपनीने पालन न केल्यास तीन महिने आगाऊ दिलेल्या नोटीसची मुदत संपल्यावर जमीनीचीखालील केबल काढून टाकण्याची कार्यकारी अभियंता सा.बां.विभाग यांना मोकळीक असेल, आणि कार्यकारी अभियंता यांचेद्वारे करण्यात आलेल्या खर्चास संबंधित कंपनी जबाबदार असेल.
२२. सदरहू ऑप्टिकल फायबर केबल टाकणेचे काम सुरू करण्यापूर्वी केबल टाकणेसाठी खोदण्यात आलेली रस्त्याची जमीन खचणे इ. सारखी भविष्यात घटना घडल्यास ती जमीन व रस्त्याचा पृष्ठभाग सुस्थितीत पुर्ववत आणण्यासाठी भरावयाची रक्कम व अनामत रक्कम कार्यकारी अभियंता कार्यालयात जमा करावयाची आहे.
२३. सदर रस्त्याच्या १५ मीटर हद्दीपलीकडे शेतकरी, संस्था,इतरखाजगी कंपनी व इतर खात्याची अथवा इतर कोणाच्या हक्कांची जमीन येत असल्यास केबल टाकण्याकरिता त्यांची स्वतंत्र परवानगी घेणे आवश्यक आहे व त्याच्या सहमतीने केबल टाकण्याचे काम करण्यात यावे.अन्यथा काही तक्रारी उद्भवलेस सा.बा.विभाग जबाबदार राहणार नाही.
२४. सदरहू कामास सुरुवात करण्यापूर्वी सा. बां. खात्याकडून घालून दिलेल्या सर्व अटी मान्य असल्याचा कायम स्वरुपी करारनामा रु. ५००/- किमतीच्या मुद्रांक शुल्कावर (दस्तऐवज) तयार करून त्यावर कार्यकारी अभियंता यांचे स्वाक्षरीसह मंजूर करून घ्यावा.
२५. केबल खोदाई व केबल टाकण्याचे काम टप्प्याटप्प्याने पूर्ण करणे आहे. सुमारे २०० मीटर अंतरापर्यंत खोदाई पूर्ण झाल्यावर केबल टाकणे व खोदाई पुनवृत्त त्यावर दबाई करणे ही बाब करणे जरूरी आहे.
२६. सदरची परवानगी ही मुख्य अभियंता सा.बा.प्रादेशिक विभाग पुणे यांचे वतीने संबंधित कार्यकारी अभियंता सा.बा.विभाग यांनी रु. ५००/- किमतीच्या स्टॅम्पपेपर कायदेशीर करारनामा ऑप्टिकल फायबर केबल कंपनीसाठी करून दिल्यानंतर त्यातील अटी व शर्तीस अधीन राहून असेल.

(Rajiv Amidwar)  
Vice President, JIO, Pune  
Project Authority

२७. महाराष्ट्र सरकार व केंद्रीय जलभुक्तल परिषदने मंत्रालयाचे भाषितानात भविष्य नियम, अटी / प्राप्ती प्रस्तुत केल्यास त्या अनुषंगी धारक कंपनीस बंधनकारक राहतील.

२८. पुल/मो-या /स्टॅब ड्रेन असलेल्या भागात ऑप्टिकल फायबर केबल टाकण्याची व्यवस्था मंजूर वारसा घ्यावी व ऑप्टिकल फायबर केबल पुलाच्या पॅरापेटच्या / रेलिंगच्या मागेच्या बाजूने लोखंडी पल्ल्याच्या सहाय्याने टाकण्यात यावी.

२९. रस्ता रुंदीकरणाच्या खेळी रुंदीकरणाच्या वाढीव हद्दीपलिकडे सा. बां. विभागाने दिलेल्या सूचनांप्रमाणे कंपनीस केबल स्वखर्चाने हलवावी लागेल. या करिता सा. बां. विभागाकडून आगाऊ तीस दिवसांची नोटीस दिली जाईल. नोटीस दिल्यानंतर तीस दिवसांच्या आत ही केबल काढून न टाकल्यास सा. बां. विभागाकडून केबल काढून टाकण्यात येईल. अथवा रस्ता रुंदीकरणाचे काम सुरू करण्यात येईल. प्रवर्तकास नविन केबल रस्त्याच्या वाढीव हद्दीपलिकडे सा. बां. विभागाच्या पूर्व परवानगीने स्वखर्चाने टाकावी लागेल.

३०. ज्या ठिकाणी खोदकाम करावयाचे आहे. तेथील अस्तित्वातील भारत संचार निगम लि. व इतर खाजगी केबल, विद्युत केबल पाईप लाईन इत्यादींचे नुकसान झाल्यास त्याची नुकसान भरपाई कंपनीने करावयाची आहे. होणा-या नुकसान भरपाईस हे खाते जबाबदार राहणार नाही याची संबंधितांनी नोंद घेणे आवश्यक आहे.

३१. घाटामधील भागात ऑप्टिकल फायबर केबलची खोदाई करताना शक्यतो त्याभागात पुर्वी एखाद्या कंपनीची केबल खोदाई झाली असल्यास त्या खोदाईच्या चरामधुनच नवीन केबल टाकण्याबाबत क्षेत्रीय अधिकारी यांचे मार्गदर्शनाखाली काम करणे कंपनीस बंधनकारक राहिल.

३२. सदर केबल प्रकरणीचे प्रस्तावांतर्गत संबंधितांनी पुरविलेले कागदपत्रे खोटे अगर दिशाभूल करणारी आढळून आल्यास देण्यात येणारी परवानगी तात्काळ रद्द करण्यात येईल.

३३. सा. बां. विभागाचे क्षेत्रीय अधिका-यांचे देखरेखीखाली ऑप्टिकल फायबर केबल टाकण्यासाठी रस्ता खोदाईचे काम हाती घ्यावे. परस्पर रस्ता खोदाई कंपनीस करता येणार नाही.

३४. वन जमिनीतून रस्ता जात असल्यास ऑप्टिकल फायबर केबलचे खोदाईसाठी वन विभागाची परवानगी घ्यावी. व सा.बा.विभागाचे हद्दीतील रस्त्यावर केबल खोदाई करावयाची असेल व त्याबाबत रस्ता पूर्ववत करणेसाठीची रक्कम सा.बा.विभागाकडे जमा केली असेल तर या लांबीत ऑप्टिकल फायबर केबलचे खोदाईसाठी वन विभागाची परवानगी घेण्याची आवश्यकता नसून सा.बा. विभागाची परवानगी ग्राह्य घरणेत यावी.

३५. जि.प.चे अधिपत्याखाली इतर जिल्हा मार्ग व ग्रामीण मार्ग बाबत केबलचे खोदाईसाठी त्यांचेकडून परवानगी घ्यावी.

मुख्य अभियंता  
सा. बां. प्रादेशिक विभाग, पुणे १





**GOVERNMENT OF MAHARASHTRA  
OFFICE OF THE EXECUTIVE ENGINEER  
P.W. Division, Kolhapur  
Public Works Department**

(48)

**Permission for laying utility**

Reliance Jio Infocomm Limited

RELIANCE JIO INFOCOMM LIMITED 2ND FLOOR WEST END BUILDING, OPP McDONALDS, AUNDH, WS-34 PUNE-411007  
PUNE, 411007

Subject :-

Permission for laying Network on BAHIREWADI-KAPSHI HASUR PHATA - HASUR  
- KASARI VILLAGE PWD-KOLHAPUR-NORTH, MDR-53 KM, 4/000 TO 9/200 FOR  
TOTAL LENGTH OF = 5.200 KM

Reference :-

Your Online Application No 1934, Dated 2018-08-23 14:54:01

With reference to your application for obtaining permission for laying Network, this office has received online amount for Rs 1,762,500 (Transaction No:187474132939 dated 11-12-2018 11:01:03) as security deposit against restoration charges for BAHIREWADI-KAPSHI HASUR PHATA - HASUR - KASARI VILLAGE PWD-KOLHAPUR-NORTH, MDR-53 KM, 4/000 TO 9/200 FOR TOTAL LENGTH OF = 5.200 KM

Based on the above, you are hereby granted permission with following terms and conditions, attached herewith.

Click here for printing Terms and Conditions document separately.



RL2YNXV10C0B9Z

Executive Engineer

प्रत :- उप अभियंता, सा.वां. उपविभाग, कागल यांना माहितीसाठी व कार्यवाहीसाठी रवाना.

प्रत :- चरिष्ठ लेखावधिक, सा.वां. विभाग, कोल्हापूर यांना माहितीसाठी व कार्यवाहीसाठी रवाना.

(Rajiv Amidwar)  
Vice President, JIO, Pune  
Project Authority



**GOVERNMENT OF MAHARASHTRA  
OFFICE OF THE EXECUTIVE ENGINEER  
P.W. Division, Kolhapur  
Public Works Department**

**Permission for laying utility**

43  
जा. सं. देवा/ 92539  
कार्यकारी अभियंता  
सा. वा. विभाग - कोल्हापूर  
यांचे कार्यालय  
दिनांक :- 26 DEC 2018

Reliance Jio Infocomm Limited,

RELIANCE JIO INFOCOMM LIMITED 2ND FLOOR WESTEND BUILDING OPP MCDONALDS, AUNDH, WS-34 PUNE-411007,  
PUNE, 411007

Subject :-

Permission for laying Network on BAHIREWADI-KAPSHI TAMNAKWADA - KAPSHI  
BSNL TOWER PWD-KOLHAPUR-NORTH, MDR-51 KM, 9/300 TO 13/000 FOR  
TOTAL LENGTH OF = 3.700 KM

Reference :-

Your Online Application No 1936 Dated 2018-08-23 14:57:09

With reference to your application for obtaining permission for laying Network, this office has received online amount for Rs 1,305,938 (Transaction No:107435437476 dated 22-12-2018 02:00:01) as security deposit against restoration charges for BAHIREWADI-KAPSHI TAMNAKWADA - KAPSHI BSNL TOWER PWD-KOLHAPUR-NORTH, MDR-51 KM, 9/300 TO 13/000 FOR TOTAL LENGTH OF = 3.700 KM.

Based on the above you are hereby granted permission with following terms and conditions, attached herewith.

[Click here for printing Terms and Conditions document separately.](#)



9ACWRFZ76PM108

Executive Engineer

प्रत :- उप अभियंता, सा.वां. उपविभाग, कागल यांना माहितीसाठी व कार्यवाहीसाठी रवाना.

प्रत :- वरिष्ठ लेखावधिक, सा.वां. विभाग, कोल्हापूर यांना माहितीसाठी व कार्यवाहीसाठी रवाना.

(Rajiv Amidwar)  
Vice President, JIO, Pune.  
Project Authority



विषय :- रस्त्याचे बाजूने व रस्ता क्रॉस करून ओ.एफ.सी.केबल टाकणेस परवानगी मिळणे बाबत.

रा.भा.१७८ पासून लिंगनूर कापशी तमनाकवाडा जवळून मायाळ बहिरेवाडी वडरगे गडहिंग्लज रस्ता प्रमुख जिल्हा मार्ग क्र.५१ कि.मी.१/३०० ते १२/७०० मध्ये एकुण कि.मी. ३.४ कि.मी. जि.कोल्हापूर.  
विभाग कार्यकारी अभियंता सा.बां. विभाग कोल्हापूर.

संदर्भ :- १) ONLINE APPLICATION ID NO: EP १९३६

२) सा.बां.विभाग मंत्रालय मुंबई शासन निर्णय क्र.संकीर्ण-२०१७/प्र.क्र.२४६/रस्ते-७ दिनांक.३०/०५/२०१७.

३) सा.बां.विभाग मंत्रालय मुंबई परिपत्रक क्र.संकीर्ण-२०१७/प्र.क्र.२४६/रस्ते-७ दिनांक.३०/०५/२०१७.

४) सा.बां.विभाग मंत्रालय मुंबई शुद्धीपत्रक क्र.संकीर्ण-२०१६/प्र.क्र.२४६(भाग-१)/रस्ते-७ दिनांक.१२/०१/२०१८.

५) सा.बां.विभाग मंत्रालय मुंबई परिपत्रक क्र.संकीर्ण-२०१६/प्र.क्र.२४६(भाग-१)/रस्ते-७ दिनांक.१२/०१/२०१८.

अटी व शर्ती :-

१. विषयांकित रस्त्याच्या मध्यापासून १२ मीटर अंतराच्या पुढे किंवा जेथे प्रत्यक्ष रस्त्यांची शासकीय हद्द अस्तित्वात आहे त्या ठिकाणी रस्त्याचे हद्दी लागत रस्ता हद्दीला खंडून त्या ठिकाणी रस्त्याच्या पृष्ठभागापासून १.२० मीटर खोल किंवा त्या पेक्षा ज्यास्त खालून भुमिगत ऑप्टिकल फायबर केबल टाकणेत यावी.

२. जेथे रस्ता लांबीमध्ये पाटाचा भाग आहे त्या ठिकाणी सा.बा.विभागाचे रस्ते हद्दी लागत परवानगी घ्यावी, व शासन निर्णयानुसार रस्ता पूर्ववत करण्याचे शुल्क आकारण्यात यावे.

३. प्रस्तावा सोबतचे माहिती तंत्रज्ञान संचालनालयाचे रूट मंजूरीचे पत्रामधील रकमेचे प्रगणन तसेच माहिती तंत्रज्ञान संचालनालयाबरोबर झालेल्या करारनाम्यातील सर्व कलमांचे पालन करण्याची जबाबदारी संबंधीत कंपनी यांची राहिल.

४. शासनाचे थोरणाप्रमाणे जेथे रस्त्याच्या मध्यापासून कमीत कमी १२ मीटर अंतरावर ऑप्टिकल फायबर केबल टाकणे शक्य नसेल तेथे तेवढ्या लांबीत ऑप्टिकल फायबर केबल टाकण्यास शासन सा. बां. विभाग पत्र क्र. संकीर्ण - २००१/ प्र.क्र. १८ /रस्ते-७ दि. २३.१.२००१ अन्वये तात्पुरत्या स्वरूपात परवानगी देण्यात येत आहे व सा. बां. विभाग पत्र क्र. विपआ -२०१८/ प्र.क्र. ३८७ /रस्ते-७ दि. १६.२.२०१८ अन्वये सूचनानुसार उदयोजकास तेवढ्या लांबीत लवकरात लवकर स्वखर्चाने स्वताची पर्यायी व्यवस्था करून केबल १२ मीटर अंतरावर टाकणे आवश्यक आहे. या प्रकरणी शासन कोणतीही नुकसान भरपाई संबंधितास देणार नाही.

५. ऑप्टिकल फायबर केबल ज्या ठिकाणी रस्त्यांना छेदून टाकण्याचे प्रस्तावित आहे, त्या ठिकाणी Horizontal drilling करून आर.सी.सी Conduit pipe टाकून काम करणे किंवा रस्ता खोदाई करून आवश्यक असल्यास अडचणीचे ठिकाणी रस्ता खोदाई न करता तेवढे ठिकाणी Parallel Drilling करण्यात यावे.

६. नियमानुसार ऑप्टिकल फायबर केबल रस्त्याच्या मध्यापासून कमीत कमी १२ मीटर अंतरावर टाकावी, पण प्रत्यक्षात जागेवर तेवढी जागा उपलब्ध नसल्यास अस्तित्वातील रस्त्याचे हद्दीला खेदून केबल टाखनेत यावी किंवा जेथे प्रत्यक्ष रस्त्याची शासकीय हद्द अस्तित्वात आहे त्या ठिकाणी रस्त्याचे हद्दी लागत सा.वा.विभागाचे मार्गदर्शनाखाली ऑप्टिकल फायबर केबल टाकावी रस्त्याच्या डांबरी पृष्ठभागाखालून वीअर घेऊन (एच.डी.डी) पध्दतीने रस्त्याच्या कडेने साईड पट्टी मधून १.२० मीटर खोल चर खोदून भुमिगत टाकणेत यावी. प्रत्यक्ष ऑप्टिकल फायबर केबल टाकताना रस्त्याच्या मध्यापासून योग्य अंतर सोडले बाबत ऑप्टिकल फायबर केबल कंपनीने कार्यकारी अभियंता यांचे निदर्शनास आणून द्यावे म्हणजे कामाचायत कोणतीही तक्रार उदभवणार नाही.

७. ऑप्टिकल फायबर केबल टाकताना इतर कोणत्याही केबल अथवा जलवाहिनीस अथवा विद्युत वाहिनीस किंवा गॅस वाहिनीस इजा पोहचता कामा नये. इजा झाल्यास त्याची संपूर्ण भरपाई अर्जदारास भरावी लागेल.

८. रस्त्याच्या कडेने साईड पट्टी मधून १.२० मीटर खोल चर खोदून भुमिगत केबल टाकत असताना कोणतेही प्रकारची माती उत्खनन होत नाही, त्यामुळे रॉयल्टी द्यावत घेणेचे काहीच कारण नाही.

९. केबल डक्ट साठी खोदकाम करताना उपयुक्त असे मुरुम खडी दगड यासारखे गौण खनिजावर सा. वा. विभागाची मालकी असेल असे गौण खनिज योग्य प्रकारे साठवून ते कार्यकारी अभियंता यांच्याकडे सुपूर्द करण्याची जबाबदारी संबंधित अभिकर्ता कंपनीची राहिल.

१०. खोदकाम चालू असताना रस्त्याच्या कडेची झाडे तोडणे अनिवार्य असल्यास अभिकर्ता कंपनीने संबंधित सक्षम प्राधिकरणाची पूर्व परवानगी मिळवावी. तसेच पर्यावरणाचा समतोल राखण्यासाठी उपलब्ध जागेवर पुन्हा वृक्षारोपण करणे कंपनीस बंधनकारक राहिल.

११. महाराष्ट्र सरकार व केंद्रीय जल भुतल परिवहन मंत्रालयाने नविन नियम, अटी व शर्ती प्रस्तुत केल्यास त्या अभिकर्ता कंपनीस बंधनकारक राहतील. तसेच भविष्यात रस्ता रुंदीकरणासाठी केबल टाकावयाची झाल्यास त्याचा खर्च संबंधित कंपनीने करावा.

१२. कंपनीद्वारे ऑप्टिकल फायबर केबल टाकण्याचे काम सुरू करण्यापूर्वी संबंधित कंपनीने सार्वजनिक बांधकाम खात्याशी संपर्क साधावा व संबंधित क्षेत्राच्या क्षेत्रीय अधिका-यांच्या मार्गदर्शनाखाली व देखरेखीखाली काम सुरू करावयाचे आहे.

१३. रस्त्याखालून ओ.एफ.सी. लाईन टाकण्याचे कामास सुरूवात करणेपूर्वी कामाच्या ठिकाणापासून दोन्ही दिशेला १०० मीटर अंतरावर सावधानतेच्या इशा-याचे फलक रिफ्लेक्टिव स्ट्रीपचा वापर करून लावण्यात यावेत. तसेच रात्रीच्या वेळी काम सुरू अथवा अपूर्ण राहिल्यास माहितगार तंत्रज्ञांसह रात्रभर तेवत राहणारा लाल प्रकाश झोताचा दिवा लावण्याची वा तत्सम व्यवस्था कंपनीने करावी.

१४. रस्त्याच्या पृष्ठभाग केबल टाकणेसाठी खोदला असता मोकळा होऊन पोकळी निर्माण झालेल्या केबल टाकलेल्या लाईन व्यतिरिक्त इतर सर्व भागामध्ये संबंधित कंपनीने स्वखर्चाने सिमेंट क्रॉक्रीट अथवा तत्सम समांतर पातळीने बांधकाम साहित्याने भराव करून रस्त्याच्या पृष्ठभागाची Rigidity कायम ठेवायची आहे.



१५. प्रस्तावात केलेल्या कामाव्यतिरिक्त इतर काही जास्तीचे काम करावयाचे झाल्यास सा.बां.खात्याची पूर्व परवानगी घेणे कंपनीस बंधनकारक आहे.
१६. ऑप्टिकल फायबर केबल टाकणेचे काम चालू असताना एखादा अपघात घडल्यास त्याची संपूर्ण जबाबदारी संबंधित कंपन्यांची राहिल.
१७. ऑप्टिकल फायबर केबल टाकणेचे काम पूर्ण झाल्यानंतर कामाच्या ठिकाणी सा.बां.खात्याच्या मालकीच्या जागेत संबंधित कंपनीच्या मालकीचे किंवा त्यांच्या संबंधित ठेकेदारांच्या मालकीचे कोणतेही अतिरिक्त साहित्य,मशिनरी अथवा शेंड राहणार नाही याची दक्षता सदर कंपनीने घ्यावी.
१८. कंपनीच्या मालमत्तेचे हानीपासून संरक्षण करण्याची हमी शासन देत नाही.
१९. सदर काम चालू करण्यापूर्वी संबंधित कंपनीने रस्त्याचा काटछंद नकाशा, पृष्ठभाग खोदण्यासाठी वापरत येणारी मशिनरी व तिची पद्धत तसेच खोदाईच्या कामासाठी व प्रत्यक्ष काम पूर्ण होण्यासाठी लागणारा कालावधी इत्यादीबाबतचा सविस्तर कल्पना सा.बां.खात्याचे सक्षम अधिकारी यांना द्यावी.
२०. सदरहू कंपनी स्वतःच्या खर्चाने रस्त्याखाली घातलेल्या ऑप्टिकल फायबर केबल देखभाल व दुरुस्ती करून ती योग्य स्थितीत ठेवतील आणि रस्त्याच्या बाजूकडील जमिनीच्या पृष्ठभागाचे किंवा शासनाच्या सा.बां.खात्याच्या मालमत्तेचे जे काही नुकसान होईल ते कार्यकारी अभियंता,सा.बां.विभाग किंवा त्यांचे प्रतिनिधी यांचे संपूर्णतः समाधान होईल अशाप्रकारे पूर्ववत दुरुस्ती करून व्यवस्थित करून द्यावे लागेल.
२१. करारातील कोणत्याही शर्तीचे संबंधित कंपनीने पालन न केल्यास तीन महिने आगाऊ दिलेल्या नोटीसची मुदत संपल्यावर जमिनीचीखालील केबल काढून टाकण्याची कार्यकारी अभियंता सा.बां.विभाग यांना मोकळीक असेल, आणि कार्यकारी अभियंता यांचेद्वारे करण्यात आलेल्या खर्चास संबंधित कंपनी जबाबदार असेल.
२२. सदरहू ऑप्टिकल फायबर केबल टाकणेचे काम सुरू करण्यापूर्वी केबल टाकणेसाठी खोदण्यात आलेली रस्त्याची जमीन खचणे इ. सारखी भविष्यात घटना घडल्यास ती जमीन व रस्त्याचा पृष्ठभाग सुस्थितीत पूर्ववत आणण्यासाठी भरावयाची रक्कम व अनामत रक्कम कार्यकारी अभियंता कार्यालयात जमा करावयाची आहे.
२३. सदर रस्त्याच्या १२ मीटर हद्दीपलीकडे शेतकरी, संस्था,इतरखाजगी कंपनी व इतर खात्याची अथवा इतर कोणाच्या हक्कांची जमीन येत असल्यास केबल टाकण्याकरिता त्यांची स्वातंत्र्य परवानगी घेणे आवश्यक आहे व त्याच्या सहमतीने केबल टाकण्याचे काम करण्यात यावे अन्यथा काही तक्रारी उद्भवलेस सा.बा.विभाग जबाबदार राहणार नाही.
२४. सदरहू कामास सुरुवात करण्यापूर्वी सा. बां. खात्याकडून घालून दिलेल्या सर्व अटी मान्य असल्याचा कायम स्वरुपी करारनामा रु. ५००/- किमतीच्या मुद्रांक शुल्कावर (दस्तऐवज) तयार करून त्यावर कार्यकारी अभियंता यांचे स्वाक्षरीसह मंजूर करून घ्यावा.
२५. केबल खोदाई व केबल टाकण्याचे काम टप्प्याटप्प्याने पूर्ण करणे आहे. सुमारे २०० मीटर अंतरापर्यंत खोदाई पूर्ण झाल्यावर केबल टाकणे व खोदाई बुजवून त्यावर दबाई करणे ही बाब करणे जरूरी आहे.
२६. सदरची परवानगी ही मुख्य अभियंता सा.बा.प्रादेशिक विभाग पुणे यांचे वतीने संबंधित कार्यकारी अभियंता सा.बा.विभाग यांनी रु. ५००/- किमतीच्या स्टॅम्पपेपर कायदेशीर करारनामा ऑप्टिकल फायबर केबल कंपनीसाठी करून दिल्यानंतर त्यातील अटी व शर्तीस अधीन राहून असेल.

२७. महाराष्ट्र सरकार व केंद्रीय जलभुतल परिवहन मंत्रालयाने भविष्यात नविन नियम, अटी / शर्ती प्रस्तुत केल्यास त्या अनुज्ञप्ती धारक कंपनीस बंधनकारक राहतो.
२८. पुल/मो-चा / स्लॅब ब्रेन असलेल्या भागात ऑप्टिकल फायबर केबल टाकण्याची व्यवस्था मंजूर करून घ्यावी व ऑप्टिकल फायबर केबल पुलाच्या पॅरापेटच्या / रेलिंगच्या बाहेरच्या बाजूने लोखंडी क्लॅम्पच्या सहाय्याने टाकण्यात यावी.
२९. रस्ता रुंदीकरणाच्या वेळी रुंदीकरणाच्या बाडीव हद्दीपरिक्कडे सा. बां. विभागाने दिलेल्या सूचनांप्रमाणे कंपनीस केबल स्वखर्चाने हलवावी लागेल. या करिता सा. बां. विभागाकडून आगाऊ तीस दिवसांचो नोटिस दिली जाईल. नोटिस दिल्यानंतर तीस दिवसांच्या आत ही केबल काढून न टाकल्यास सा. बां. विभागाकडून केबल काढून टाकण्यात येईल. अथवा रस्ता रुंदीकरणाचे काम सुरू करण्यात येईल. प्रवर्तकास नविन केबल रस्त्याच्या बाडीव हद्दीपरिक्कडे सा. बां. विभागाच्या पूर्व परवानगीने स्वखर्चाने टाकावी लागेल.
३०. ज्या ठिकाणी खांदकाम करावयाचे आहे. तेथील अस्तित्वातील भारत संचार निगम लि. व इतर खाजगी केबल, विद्युत केबल पाईप लाईन इत्यादींचे नुकसान झाल्यास त्याची नुकसान भरपाई कंपनीने करावयाची आहे. हांगा-या नुकसान भरपाईस हे खाते जबाबदार राहणार नाही याची संबंधितांनी नोंद घेणे आवश्यक आहे.
३१. घाटामधील भागात ऑप्टिकल फायबर केबलची खांदी करताना शक्यतो त्याभागात पुर्वी एखाद्या कंपनीची केबल खांदी झाली असल्यास त्या खांदीच्या चरामधुनच नवीन केबल टाकण्याबाबत क्षेत्रीय अधिकारी यांचे मार्गदर्शनाखाली काम करणे कंपनीस बंधनकारक राहील.
३२. सदर केबल प्रकरणीचे प्रस्तावांतर्गत संबंधितांनी पुरविलेले कागदपत्रे छोटे अगर दिशाभूल करणारी आडवून आल्यास देण्यात येणारी परवानगी तात्काळ रद्द करण्यात येईल.
३३. सा. बां. विभागाचे क्षेत्रीय अधिका-यांचे देखरेखीखाली ऑप्टिकल फायबर केबल टाकणेसाठी रस्ता खांदीचे काम हाती घ्यावे. परस्पर रस्ता खांदी कंपनीस करता येणार नाही.
३४. वन जमिनीतून रस्ता जात असल्यास ऑप्टिकल फायबर केबलचे खांदीसाठी वन विभागाची परवानगी घ्यावी. व सा.बा.विभागाचे हद्दीतील रस्त्यावर केबल खांदी करावयाची असेल व त्याबाबत रस्ता पूर्ववत करणेसाठीची रक्कम सा.बा.विभागाकडे जमा केली असेल तर या लांबीत ऑप्टिकल फायबर केबलचे खांदीसाठी वन विभागाची परवानगी घेण्याची आवश्यकता नसून सा.बा. विभागाची परवानगी ग्राह्य धरू शकते याची.
३५. जि.प.चे अधिपत्याखाली इतर जिल्हा मार्ग व ग्रामीण मार्ग बाबत केबलचे खांदीसाठी त्यांचेकडून परवानगी घ्यावी.

मुख्य अभियंता

सा. बां. प्रादेशिक विभाग, पुणे १

(Rajiv Amidwar)  
Vice President, JIO, Pune  
Project Authority